UNIUNEA EUROPEANĂ

Programul Operațional Capacitate Administrativă
Competența face diferența!

Instrumente Structurale 2014-2020



STRATEGIA DE DEZVOLTARE RURALĂ A JUDEȚULUI TELEORMAN PENTRU PERIOADA 2023-2030

CUVÂNT ÎNAINTE

Înainte de a elabora Strategia dedicată dezvoltării spațiului rural al Județului Teleorman, noi, administrația publică a Județului Teleorman, reprezentată de Consiliul Județean Teleorman, am înțeles cât este de important a adapta obiectivele și direcția generală pe termen lung la realitatea teritorială a spațiului rural, având în vedere faptul că o strategie eficientă poate fi construită doar pe baza unei analize solide a situației curente, a resurselor disponibile, a industriilor prezente și a celor emergente.

Consiliul Județean Teleorman a înțeles că un cuvânt-cheie al abordării strategice este "planificare". Planificarea atentă și detaliată ne permite să anticipăm provocările și să identificăm oportunitățile. Este important să evaluăm atât punctele noastre forte, cât și punctele slabe și să le luăm în considerare în elaborarea strategiei.

De asemenea, a fost acordată atenție cuvântului "adaptabilitate". Într-un mediu în continuă schimbare, o strategie flexibilă și capabilă să se adapteze noilor circumstanțe este crucială pentru succesul pe termen lung. Capacitatea de a ajusta strategia în funcție de feedback-ul și rezultatele obținute este esențială.

Nu trebuie să uităm nici de "inovare". Într-un mediu competitiv, inovația ne poate diferenția și ne poate aduce un avantaj competitiv. Gândirea creativă și explorarea de noi abordări pot ajuta la identificarea unor soluții inovatoare și la adaptarea strategiei în funcție de schimbările din piață.

În final, un cuvânt important este „execuție”. O strategie bine concepută rămâne doar o idee dacă nu este pusă în practică în mod eficient. Implementarea strategică necesită un angajament puternic, un plan de acțiune clar și o monitorizare constantă a progresului. Doar prin punerea în aplicare a strategiei putem obține rezultatele dorite.

Prin urmare, aceste aspecte au fost punctele de temelie în conturarea Strategiei de Dezvoltare Rurală a Județului Teleorman pentru perioada 2023-2030, aspecte care au ghidat în elaborarea unei strategii solide, bazată pe analiza teritoriului și pe specificul fiecărei comune, o strategie care reprezintă viziunea pe termen lung a administrației publice locale și care pune bazele viziunii de dezvoltare, pentru atingerea obiectivelor noastre.

ADRIAN IONUŢ GÂDEA

Președinte

Cuprins

CUVÂNT ÎNAINTE 1

SECȚIUNEA 1: INTRODUCERE ȘI CONTEXT STRATEGIC 2

1. Context local 2
2. Spațiul rural - definiție și caracteristici 5
3. Rolul strategiei de dezvoltare rurală 10

3.1. Necesitatea și rolul Strategiei de Dezvoltare Rurală 11

3.2. Aspecte metodologice privind elaborarea Strategiei de Dezvoltare Rurală 14

4. Concepte cheie și tendințe internaționale, regionale și locale 20

4.1. Concepte cheie în elaborarea și fundamentarea Strategiei de Dezvoltare Rurală . 20

4.2. Context internațional 22

4.3. Context regional 25

4.4. Context local 28

5. Contextul național, regional, local 31

5.1. Strategii relevante la nivel național, regional, județean și local 31

5.2. Propuneri de programe destinate dezvoltării rurale 54

SECȚIUNEA 2: PROFILUL SOCIAL, ECONOMIC ȘI DEMOGRAFIC RURAL AL JUDEȚULUI TELEORMAN 65

1. Prezentarea generală a județului Teleorman 65
2. Prezentarea spațiului rural al județului Teleorman 90
3. Analiza teritorială - Fișa fiecărei comune rurale a județului Teleorman 138

SECȚIUNEA 3: AUDITUL ZONEI RURALE A JUDEŢULUI TELEORMAN 522

1. Evaluarea situației actuale a dezvoltării economice, sociale şi culturale a societății rurale 522
2. Evaluarea capitalului natural de care dispune mediul rural din județul Teleorman 524
3. Rezultatele analizei sociologice cantitativă și calitativă și concluziile consultărilor publice 530
4. Problematici care reies din analiza efectuată 545

SECȚIUNEA 4: VIZIUNE ȘI OBIECTIVE STRATEGICE DE DEZVOLTARE 546

1. Viziune, misiune, valori pentru dezvoltarea spațiului rural din județul Teleorman 546
2. Obiective și măsuri de dezvoltare 549
3. Obiective strategice de dezvoltare 551
4. Integrarea componentei de digitalizare în cadrul orizontului strategic 2022-2030 559

4.1. OBIECTIVUL 1. REABILITAREA ȘI DEZVOLTAREA INFRASTRUCTURII PUBLICE DE BAZĂ DIN MEDIUL RURAL 566

4.2. OBIECTIVUL 2. DEZVOLTAREA ACTIVITĂȚILOR ECONOMICE DIN MEDIUL RURAL 569

4.3. OBIECTIVUL 3. CREȘTEREA COMPETITIVITĂȚII COMUNITARE A SPAȚIULUI RURAL 570

4.4. OBIECTIVUL 4. DEZVOLTAREA RESURSELOR UMANE 571

4.5. OBIECTIVUL 5. PROTECȚIA MEDIULUI 571

5. Priorități. Plan de acțiune 573
5.1. Programe și proiecte 573
5.2. Planul de acțiune 574
6. Implementare. Monitorizare. Raportare 578
7. Concluzii 588
Bibliografie 590
Anexe 591
Anexa 1 - Fișele proiectelor 591
Anexa 2 - Chestionar adresat UAT-urilor din mediul rural al Județului Teleorman, necesar pentru completarea Fișei Comunei 651
Anexa 3 – Chestionar privind identificarea percepției asupra posibilităților de dezvoltare a mediului rural în perioada 2022-2030 653
Anexa 4 – Situația centralizatoare a chestionarului- Interpretarea rezultatelor obținute657
Anexa 5 – Ghid de interviu semi-structurat 668
Anexa 6 – Fișă de monitorizare a proiectelor 669
Anexa 7 - Fișă de monitorizare a indicatorilor de impact 672

Lista Tabelelor

Tabelul nr. 1: Diferențe între mediul rural și mediul urban 8
Tabelul nr. 2: Concepte cheie în elaborarea și fundamentarea SDR..... 20
Tabelul nr. 3: Obiectivele Strategice ale Programului Regional Sud-Muntenia 2021-2027 31
Tabelul nr. 4: Prioritățile, obiectivele specifice și acțiunile Programului Operațional Regional Sud-Muntenia 2021-2027 pentru zona rurală 32
Tabelul nr. 5: Prioritățile și obiectivele Planului de Dezvoltare Regională Sud Muntenia 2021-2027 38
Tabelul nr. 6: Cele 15 componente ale PNRR al României 41
Tabelul nr. 7: Sumele alocate fiecărui pilon din PNRR 49
Tabelul nr. 8: Intervențiile realizate prin PNS împreună cu alocările financiare 58
Tabelul nr. 9: Evoluția populației rezidente la nivelul Județului Teleorman pe medii de rezidență și sexe..... 69
Tabelul nr. 10: Situația economică la nivelul Județului Teleorman în perioada 2017-2021.... 71
Tabelul nr. 11: Evoluția companiilor de teritoriul Județului Teleorman în funcție de domeniul de activitate și număr de angajați..... 74
Tabelul nr. 12: Evoluția investițiilor nete în principalele sectoare economice de activitate la nivelul Județului Teleorman, miliarde lei 76
Tabelul nr. 13: Suprafața fondului funciar după modelul de folosință în anul 2021..... 77
Tabelul nr. 14: Suprafața cultivată cu principalele soiuri de plante la nivelul Județului Teleorman 77
Tabelul nr. 15: Suprafața terenurilor amenajate cu lucrări de irigații la nivelul Județului Teleorman, în hectare 78
Tabelul nr. 16: Producția medie de fructe în perioada 2017-2019 în funcție de cultura pomicolă în Județul Teleorman, kg/pom 80
Tabelul nr. 17: Prețurile medii ale produselor agricole, lei per kg, în piețele agroalimentare din Municipiul Alexandria, lei/kg 81
Tabelul nr. 18: Evoluția efectelor de animale la nivelul județului Teleorman 82
Tabelul nr. 19: Evoluția fondului forestier la nivelul Regiunii Sud-Muntenia și a Județului Teleorman 83
Tabelul nr. 20: Top 10 comune din județul Teleorman care au atras cele mai mari sume necesare implementării proiectelor..... 91
Tabelul nr. 21: Top 10 comune din județul Teleorman care au atras cele mai multe fonduri europene..... 92
Tabelul nr. 22: Top 10 comune din județul Teleorman care au atras cele mai multe fonduri naționale..... 92

Tabelul nr. 23: Top 10 proiecte din județul Teleorman care au cea mai mare valoare 93

Tabelul nr. 24: Top 6 comune din județul Teleorman care au implementat cele mai multe proiecte 93

Tabelul nr. 25: Proiecte implementate la nivelul comunei Balaci în perioada de programare precedentă 94

Tabelul nr. 26: Proiecte implementate la nivelul comunei Băbăița în perioada de programare precedentă 94

Tabelul nr. 27: Proiecte implementate la nivelul comunei Beciu în perioada de programare precedentă 94

Tabelul nr. 28: Proiecte implementate la nivelul comunei Beuca în perioada de programare precedentă 95

Tabelul nr. 29: Proiecte implementate la nivelul comunei Blejești în perioada de programare precedentă 95

Tabelul nr. 30: Proiecte implementate la nivelul comunei Bogdana în perioada de programare precedentă 96

Tabelul nr. 31: Proiecte implementate la nivelul comunei Botoroaga în perioada de programare precedentă 96

Tabelul nr. 32: Proiecte implementate la nivelul comunei Bragadiru în perioada de programare precedentă 97

Tabelul nr. 33: Proiecte implementate la nivelul comunei Brânceni în perioada de programare precedentă 97

Tabelul nr. 34: Proiecte implementate la nivelul comunei Bujoreni în perioada de programare precedentă 97

Tabelul nr. 35: Proiecte implementate la nivelul comunei Buzescu în perioada de programare precedentă 98

Tabelul nr. 36: Proiecte implementate la nivelul comunei Ciolănești în perioada de programare precedentă 98

Tabelul nr. 37: Proiecte implementate la nivelul comunei Ciuperceni în perioada de programare precedentă 99

Tabelul nr. 38: Proiecte implementate la nivelul comunei Conțești în perioada de programare precedentă 99

Tabelul nr. 39: Proiecte implementate la nivelul comunei Cosmești în perioada de programare precedentă 99

Tabelul nr. 40: Proiecte implementate la nivelul comunei Crevenicu în perioada de programare precedentă 100

Tabelul nr. 41: Proiecte implementate la nivelul comunei Crângeni în perioada de programare precedentă 100

Tabelul nr. 42: Proiecte implementate la nivelul comunei Crângu în perioada de programare precedentă 101

Tabelul nr. 43: Proiecte implementate la nivelul comunei Călinești în perioada de programare precedentă 101

Tabelul nr. 44: Proiecte implementate la nivelul comunei Călmățuiu în perioada de programare precedentă 102

Tabelul nr. 45: Proiecte implementate la nivelul comuna Călmățuiu de Sus în perioada de programare precedentă 103

Tabelul nr. 46: Proiecte implementate la nivelul comuna Dideşti în perioada de programare precedentă 104

Tabelul nr. 47: Proiecte implementate la nivelul comuna Dobrotești în perioada de programare precedentă 105

Tabelul nr. 48: Proiecte implementate la nivelul comunei Dracea în perioada de programare precedentă 106

Tabelul nr. 49: Proiecte implementate la nivelul comunei Drăcșenei în perioada de programare precedentă 107

Tabelul nr. 50: Proiecte implementate la nivelul comunei Drăgănești de Vede în perioada de programare precedentă 107

Tabelul nr. 51: Proiecte implementate la nivelul comunei Drăgănești-Vlașca în perioada de programare precedentă 107

Tabelul nr. 52: Proiecte implementate la nivelul comunei Frumoasa în perioada de programare precedentă 108

Tabelul nr. 53: Proiecte implementate la nivelul comunei Frăsinet în perioada de programare precedentă 109

Tabelul nr. 54: Proiecte implementate la nivelul comunei Furculești în perioada de programare precedentă 110

Tabelul nr. 55: Proiecte implementate la nivelul comunei Gălăteni în perioada de programare precedentă 111

Tabelul nr. 56: Proiecte implementate la nivelul comunei Izvoarele în perioada de programare precedentă 111

Tabelul nr. 57: Proiecte implementate la nivelul comuna Lisa în perioada de programare precedentă 111

Tabelul nr. 58: Proiecte implementate la nivelul comunei Lunca în perioada de programare precedentă 112

Tabelul nr. 59: Proiecte implementate la nivelul comunei Mavrodin în perioada de programare precedentă 112

Tabelul nr. 60: Proiecte implementate la nivelul comunei Măgura în perioada de programare precedentă 114

Tabelul nr. 61: Proiecte implementate la nivelul comunei Măldăeni în perioada de programare precedentă 114

Tabelul nr. 62: Proiecte implementate la nivelul comunei Mârzănești în perioada de programare precedentă 114

Tabelul nr. 63: Proiecte implementate la nivelul comunei Mereni în perioada de programare precedentă 115
Tabelul nr. 64: Proiecte implementate la nivelul comunei Necșești în perioada de programare precedentă 115
Tabelul nr. 65: Proiecte implementate la nivelul comunei Nenciulești în perioada de programare precedentă 116
Tabelul nr. 66: Proiecte implementate la nivelul comunei Năsturelu în perioada de programare precedentă 116
Tabelul nr. 67: Proiecte implementate la nivelul comunei Olteni în perioada de programare precedentă 117
Tabelul nr. 68: Proiecte implementate la nivelul comuna Orbeasca în perioada de programare precedentă 118
Tabelul nr. 69: Proiecte implementate la nivelul comunei Piatra în perioada de programare precedentă 118
Tabelul nr. 70: Proiecte implementate la nivelul comunei Plopii-Slăvitești în perioada de programare precedentă 119
Tabelul nr. 71: Proiecte implementate la nivelul comunei Plosca în perioada de programare precedentă 119
Tabelul nr. 72: Proiecte implementate la nivelul comunei Poeni în perioada de programare precedentă 120
Tabelul nr. 73: Proiecte implementate la nivelul comunei Poroschia în perioada de programare precedentă 120
Tabelul nr. 74: Proiecte implementate la nivelul comuna Purani în perioada de programare precedentă 121
Tabelul nr. 75: Proiecte implementate la nivelul comunei Putineiu în perioada de programare precedentă 121
Tabelul nr. 76: Proiecte implementate la nivelul comunei Rădoiești în perioada de programare precedentă 121
Tabelul nr. 77: Proiecte implementate la nivelul comunei Saelele în perioada de programare precedentă 122
Tabelul nr. 78: Proiecte implementate la nivelul comunei Salcia în perioada de programare precedentă 122
Tabelul nr. 79: Proiecte implementate la nivelul comunei Săceni în perioada de programare precedentă 123
Tabelul nr. 80: Proiecte implementate la nivelul comunei Sârbeni în perioada de programare precedentă 123
Tabelul nr. 81: Proiecte implementate la nivelul comunei Scrioaștea în perioada de programare precedentă 124
Tabelul nr. 82: Proiecte implementate la nivelul comunei Scurtu Mare în perioada de programare precedentă 124

Tabelul nr. 83: Proiecte implementate la nivelul comunei Seaca în perioada de programare precedentă 125

Tabelul nr. 84: Proiecte implementate la nivelul comunei Sfințești în perioada de programare precedentă 125

Tabelul nr. 85: Proiecte implementate la nivelul comunei Siliștea în perioada de programare precedentă 126

Tabelul nr. 86: Proiecte implementate la nivelul comunei Siliștea-Gumești în perioada de programare precedentă 126

Tabelul nr. 87: Proiecte implementate la nivelul comunei Slobozia Mândră în perioada de programare precedentă 126

Tabelul nr. 88: Proiecte implementate la nivelul comunei Smârdioasa în perioada de programare precedentă 127

Tabelul nr. 89: Proiecte implementate la nivelul comunei Știrobăneasa în perioada de programare precedentă 127

Tabelul nr. 90: Proiecte implementate la nivelul comunei Suhaia în perioada de programare precedentă 128

Tabelul nr. 91: Proiecte implementate la nivelul comunei Talpa în perioada de programare precedentă 128

Tabelul nr. 92: Proiecte implementate la nivelul comuna Traian în perioada de programare precedentă 129

Tabelul nr. 93: Proiecte implementate la nivelul comunei Trivalea-Moșteni în perioada de programare precedentă 129

Tabelul nr. 94: Proiecte implementate la nivelul comunei Troianul în perioada de programare precedentă 129

Tabelul nr. 95: Proiecte implementate la nivelul comunei Tătărăștii de Jos în perioada de programare precedentă 130

Tabelul nr. 96: Proiecte implementate la nivelul comunei Vedea în perioada de programare precedentă 130

Tabelul nr. 97: Proiecte implementate la nivelul comunei Vitănești în perioada de programare 131

Tabelul nr. 98: Proiecte implementate la nivelul comunei Vârtoape în perioada de programare precedentă 131

Tabelul nr. 99: Proiecte implementate la nivelul comunei Zâmbreasca în perioada de programare precedentă 132

Tabelul nr. 100: Comune care nu au implementat niciun proiect în perioada de programare precedentă 132

Tabelul nr. 101: Lista comunelor cu pondere ridicată de proiecte PNDR din Județul Teleorman135

Tabelul nr. 102: Situația proiectelor PNDR în funcție de măsura în care au fost încadrate 136

Tabelul nr. 103: Situația centralizată a proiectelor la nivelul județului Teleorman 137

Tabelul nr. 104: Situația centralizată a proiectelor la nivelul județului Teleorman 137

Tabelul nr. 105: Principalele trenduri de dezvoltare identificate în baza fișelor comunelor rurale din județul Teleorman.....522

Tabelul nr. 106: Lista județeană a siturilor remediate, conform Legii 74/2019 526

Tabelul nr. 107: Situația din teritoriu privind mediul rural al județului Teleorman în baza interviurilor 537

Tabelul nr. 108: Viziune, obiectiv general, obiective strategice și obiective specifice.....552

Tabelul nr. 109 Obiective specifice corelate cu direcții de acțiune 553

Tabelul nr. 110: Impactul socio-economic al digitalizării 561

Tabelul nr. 111: Impactul socio-cultural al digitalizării 562

Tabelul nr. 112: Impactul socio-politic al digitalizării 562

Tabelul nr. 113: Acțiuni care pot fi realizate în vederea digitalizăriii zonelor rurale 563

Tabelul nr. 114: Plan de acțiuni pe termen lung, cu orizont 2030 575

Tabelul nr. 115: Plan de acțiuni pe termen mediu (2025).....576

Tabelul nr. 116: Plan de acțiuni pe termen scurt (2023-2024) 577

Tabelul nr. 117: Definițiile indicatorilor propuși pentru monitorizarea și evaluarea Strategiei 580

Tabelul nr. 118: Indicatorii de monitorizare cuprinși în cadrul OSg A. Reabilitarea și dezvoltarea infrastructurii publice de bază din mediul rural 581

Tabelul nr. 119: Indicatorii de monitorizare cuprinși în cadrul OSg B. Dezvoltarea activităților economice din mediul rural.....584

Tabelul nr. 120: Indicatorii de monitorizare cuprinși în cadrul OSg C. Creșterea competitivității comunitare a spațiului rural 584

Tabelul nr. 121: Indicatorii de monitorizare cuprinși în cadrul OSg D. Dezvoltarea resurselor umane.....585

Tabelul nr. 122: Indicatorii de monitorizare cuprinși în cadrul OSg E. Protecția mediului....585

Lista figurilor

Figura nr. 1: Cadrul conceptual integrat al dezvoltării rurale 11

Figura nr. 2: Metodologia cercetării în elaborarea Strategiei de Dezvoltare Rurală a Județului Teleorman pentru perioada 2022-2030 15

Figura nr. 3: Cei șase piloni ai reformelor sustenabile, Planul Național pentru Redresare și Reziliență 41

Figura nr. 4: contribuția GAL-urilor la dezvoltarea rurală durabilă 63

Figura nr. 5: Harta administrativă a județului Teleorman 66

Figura nr. 6: Evoluția populației după domiciliu în județul Teleorman 68

Figura nr. 7: Distribuția populației pe principalele grupe de vârstă la nivelul județului Teleorman 70

Figura nr. 8: Rata natalității 70

Figura nr. 9: Rata mortalității 71

Figura nr. 10: Evoluția PIB-ului la nivelul județului Teleorman 72

Figura nr. 11: Numărul de salariați la nivelul Județului Teleorman în anul 2021 pe principalele domenii de activitate 73

Figura nr. 12: Distribuția pe sexe a numărului de șomeri la nivelul anului 2021 74

Figura nr. 13: Suprafața terenurilor amenajate cu lucrări de desecare la nivelul județului Teleorman în anul 2021 79

Figura nr. 14: Mașini agricole existente în anul 2021 la nivelul județului Teleorman 79

Figura nr. 15: Cantitatea de apă potabilă distribuită consumatorilor, în județul Teleorman în perioada 2017-2021 83

Figura nr. 16: Numărul comunelor cu rețea de distribuție a apei în județul Teleorman 84

Figura nr. 17: Capacitatea instalațiilor de producere a apei potabile în județul Teleorman .. 84

Figura nr. 18: Numărul comunelor cu canalizare publică în județul Teleorman 85

Figura nr. 19: Numărul comunelor în care se distribuie gaze naturale 85

Figura nr. 20: Lungimea drumurilor publice, pe categorii de drumuri în județul Teleorman .. 86

Figura nr. 21: Unități școlare pe medii de rezidență din județul Teleorman 87

Figura nr. 22: Populația școlară pe medii de rezidență în județul Teleorman 87

Figura nr. 23: Personalul didactic pe medii de rezidență în județul Teleorman 88

Figura nr. 24: Absolvenți pe medii de rezidență în județul Teleorman 89

Figura nr. 25: Informații generale referitoare la proiectele implementate de comunele din județul Teleorman 91

Figura nr. 26: Proiectele PNDR localizate pe harta Județului Teleorman 134

Figura nr. 27: Rețeaua hidrografică a României 524
Figura nr. 28: Structura metodologiei de cercetare 531
Figura nr. 29: Profilul respondentului- cetățenii mediul rural ai județului Teleorman 532
Figura nr. 30: Principalele probleme întâlnite la nivelul mediului rural 533
Figura nr. 31: Principalele priorități de investiţii identificate în mediul rural al județului Teleorman, ca urmare a anchetei sociologice derulate 534
Figura nr. 32: Identificarea motivelor ce stau la baza vizitării mediului rural al județului Teleorman identificate în urma anchetei sociologice derulate.....535
Figura nr. 33: Piramida nevoilor de la nivelul spațiului rural al județului Teleorman 547
Figura nr. 34: Planul general de acțiuni necesar implementării strategiei 574

INTRODUCERE

Importanța unei strategii rurale este crucială pentru dezvoltarea sustenabilă și echilibrată a zonelor rurale. Implementarea unei strategii care vizează procesul de dezvoltare al zonelor rurale poate aduce o serie de beneficii semnificative, precum dezvoltarea economică, crearea de locuri de muncă și stimularea sectorului agricol și a altor industrii conexe. Prin promovarea antreprenoriatului și a investițiilor în mediul rural, strategia poate sprijini dezvoltarea economiei locale și reducerea decalajelor economice între mediul urban și cel rural.

Prin dezvoltarea infrastructurii agricole, sprijinirea accesului la piețe și promovarea practicilor agricole moderne, strategia poate contribui totodată la creșterea producției agricole și la îmbunătățirea siguranței alimentare, inclusiv protecția biodiversității și conservarea ecosistemelor fragile.

Strategia de dezvoltate rurală a județului Teleorman pentru perioada 2023-2030 surprinde realitatea din teritoriul teleormănean, gradul actual de dezvoltare, punând situația actuală la baza viziunii de dezvoltare, a dezideratului în care se dorește să se îndrepte comunitatea în ceea ce privește dezvoltarea sa pe termen lung. Astfel, viziunea de dezvoltare vizează prin activitățile propuse atât reducerea sărăciei, cât și promovarea incluziunii sociale, îmbunătățirea calității vieții și a bunăstării populației rurale. De asemenea, prin promovarea egalității de gen și a participării active a comunităților rurale în procesele decizionale, strategia dorește să potențeze coeziunea socială și solidaritatea comunitară.

Nu în ultimul rând, prin dezvoltarea infrastructurii turistice, promovarea produselor locale și a tradițiilor culturale, strategia poate contribui la diversificarea economiei locale și la conservarea identității și valorilor specifice zonei rurale.

Județul Teleorman este cunoscut pentru agricultura sa bogată și productivă. Terenurile fertile și clima favorabilă oferă condiții propice pentru cultivarea cerealelor, legumelor, plantelor tehnice și creșterea animalelor, agricultura și activitățile conexe constituind principala sursă de venit și ocupare a locuitorilor din mediul rural Teleorman, aspect pe care Strategia de dezvoltate rurală a județului Teleorman pentru perioada 2023-2030 îl surprinde, punând astfel accent pe necesitățile spațiului rural, precum accesul la servicii de educație, sănătate sau comerț, care la momentul actual este limitat în anumite zone, contribuind totodată la sprijinirea dezvoltării economiei locale și la reducerea decalajelor economice între mediul urban și cel rural.



SECȚIUNEA 1
INTRODUCERE ȘI CONTEXT STRATEGIC

SECȚIUNEA 1: INTRODUCERE ȘI CONTEXT STRATEGIC

1. Context local

Strategia Rurală a județului Teleorman este elaborată în contextul anilor 2022-2023, ani post-Covid, marcați puternic de efectele negative produse în lanț, care au avut un impact major asupra economiei țării. Astfel, după ce economia României a suferit un șoc puternic în anii 2020 și 2021, în anul 2022 a înregistrat creșteri mai mari față de cele preconizate (în prima jumătate a anului 2022 a crescut cu 5,7%). Această creștere a fost susținută de un consum privat puternic (în creștere cu 7,5% față de anul precedent), obținut în urma eliminării progresive a restricțiilor impuse de pandemia Covid-19.

În ceea ce privește investițiile, acestea au crescut cu 2,4 procente față de anul anterior, creștere datorată în special noilor lucrări de construcții. Odată cu creșterile semnificative la energie electrică, gaze și încălzire centralizată a crescut și rata anuală a inflației, astfel încât, în septembrie 2022 valoarea acesteia era de 15,9%. În acest context, Banca Națională a României a majorat treptat rata de politică monetară până la 6,25% la începutul lunii octombrie 2022, iar Guvernul a adoptat măsuri de urgență pentru reducerea facturilor la energie prin plafonarea prețurilor și rambursarea către furnizori a diferenței.

Deficitul bugetar a scăzut în primele nouă luni ale anului 2022 la 3% din PIB, fiind cu 0,7% mai mic decât deficitul înregistrat în aceeași perioadă a anului 2021[1].

Pe baza datelor publicate de Institutul Național de Statistică (date provizorii, estimative, revizuite), în continuare se vor analiza principalii indicatori economici ai României, făcându-se, de asemenea comparația între valoarea indicatorilor de la nivel național și cei de la nivelul județului Teleorman.

Așadar, în ceea ce privește **producția industrială**, la nivel național, în anul 2022 au fost înregistrate scăderi de 1,8% față de anul 2021 (scăderi au fost observate în toate tipurile de industrie, respectiv extractivă (-2,8%), prelucrătoare (-0,4%) și în producția și furnizarea de energie electrică și termică, gaze, apă caldă și aer condiționat (-9,4%)). Și în cazul județului Teleorman au fost observate scăderi ale producției industriale, în anul 2022 aceasta reducându-se cu 2% față de anul 2021. Și în anul 2021 producția industrială a fost în scădere, însă ritmul de reducere a fost mai mare față de cel din 2022 (în 2021 producția industrială scăzuse cu 6% față de 2020).

Pe de altă parte, în ceea ce privește cifra de afaceri din industrie pe total (piața internă și externă) și prețurile de producție industriale pe total (piața internă și externă), s-au obținut creșteri de 24,5% pentru primul indicator și de 0,24% pentru cel de-al doilea, la nivelul anului 2022.

[1] Banca Mondială, România - Prezentare generală, informații disponibile la adresa https://www.worldbank.org/ro/country/romania/overview#3, accesat în data de 16.03.2023

La nivelul indicatorilor din **sectorul comerțului interior și al serviciilor** au fost obținute creșteri ale cifrei de afaceri în anul 2022 la nivel național pentru toate domeniile, respectiv: comerțul cu amănuntul, cu excepția autovehiculelor și motocicletelor (+4,4%), comerțul cu ridicata și cu amănuntul, întreținerea și repararea autovehiculelor și a motocicletelor (+6,7%) și serviciile de piață prestate populației (+26,3%).

În cazul **comerțului internațional**, valoarea exporturilor FOB a crescut în noiembrie 2022 față de noiembrie 2021 cu 18,79%, valoarea importurilor CIF cu 19,34%, soldul fiind negativ și în creștere cu 21,15%. În ceea ce privește județul Teleorman, valoarea exporturilor FOB a crescut în octombrie 2022 față de octombrie 2021 cu 1,4%, valoarea importurilor CIF cu 2,20%, soldul fiind negativ și în creștere cu 4,70%.

Și în cazul **turismului** situația a fost una favorabilă în anul 2022, astfel încât numărul de sosiri în principalele structuri de primire turistică cu funcțiuni de cazare turistică a crescut în decembrie 2022 față de decembrie 2021 cu 39,33%, numărul înnoptărilor în principalele structuri de primire turistică cu funcțiuni de cazare turistică a crescut cu 41,93%, iar indicele de utilizare netă a locurilor de cazare a ajuns la 25,8% în luna decembrie 2022, fiind mai mare cu 6,7% față de indicele înregistrat în aceeași perioadă a anului precedent.

Și în cazul județului Teleorman situația turismului s-a îmbunătățit în anul 2022, numărul de sosiri în principalele structuri de primire turistică cu funcțiuni de cazare turistică crescând cu 68,66% în decembrie 2022 față de decembrie 2021. Creșteri s-au obținut și în cazul înnoptărilor în principalele structuri de primire turistică cu funcțiuni de cazare turistică (numărul de înnoptări a fost aproape triplu în decembrie 2022 față de decembrie 2021), iar indicele de utilizare netă a locurilor de cazare a crescut la 18%.

Câștigul mediu salarial brut a crescut în luna decembrie 2022 față de decembrie 2021 cu 12,32%, domeniile în care a avut cea mai mare valoare fiind Intermedieri financiare, cu excepția activităților de asigurări și ale fondurilor de pensii (14.895 lei), Informații și comunicații (14.593 lei) și Activități de asigurări, reasigurări și ale fondurilor de pensii, cu excepția celor din sistemul public de asigurări sociale (13.069 lei). La nivelul județului Teleorman câștigul mediu brut a crescut în decembrie 2022 față de decembrie 2021 cu 7,53%, însă este mai mic decât media națională cu 2.296 lei.

Numărul total al salariaților din România a crescut în decembrie 2022 față de decembrie 2021 cu 1,60% (+79,9 mii angajați), cea mai mare parte a acestora activând în sectorul serviciilor (63,80%). În județul Teleorman numărul angajaților a crescut în decembrie 2022 față de decembrie 2021 cu 1,1% (+612 angajați), cei mai mulți derulând activități în sectorul serviciilor (65%). **Rata șomajului** a crescut în decembrie 2022 față de decembrie 2021 cu 0,1%, fiind cu 4,2 mii mai mulți șomeri, 53% fiind de sex masculin și 47% de sex feminin. În județul Teleorman rata șomajului a crescut cu 0,5%, în decembrie 2022 fiind cu 576 mai mulți șomeri față de decembrie 2021.

Indicii prețurilor de consum au crescut în decembrie 2022 față de decembrie 2021 cu 0,37%. Creșteri au fost observate în cazul mărfurilor alimentare (+1,26%) și a serviciilor (0,67%), iar reduceri în cazul mărfurilor nealimentare (-0,32%).

Numărul mediu al pensionarilor s-a redus în trimestrul III al anului 2022 cu 1,05% (-49.000 persoane), iar **pensia medie** a crescut cu 11,20% (+179 lei), față de aceeași perioadă a anului anterior. Și în cazul județului Teleorman s-a înregistrat o reducere a numărului de pensionari de 3,45% și o creștere a pensiei medii de 11,12%[2].

Se poate constata faptul că există diferențe semnificative între nivelurile indicatorilor obținuți la nivel național și cei obținuți în județul Teleorman, iar faptul că județul se află în proximitatea capitalei României adâncește și mai tare disparitățile dintre zona urbană și rurală, potențând de asemenea și exodul populației către București.

Deși anul 2022 a fost un an în care economia României a înregistrat performante, potrivit estimărilor Comisiei Europene, aceasta va încetini, existând o creștere reală a PIB-ului de aproximativ 2% în următorii doi ani, ca urmare a unei inflații ridicate, a condițiilor financiare mai stricte și a consecințelor războiului din Ucraina. Șomajul se va situa în jurul valorii de 5-6%. Deficitul bugetar va scădea treptat la 4,8% din PIB în 2024, determinat de o reducere a ponderii cheltuielilor curente, în principal pe fondul creșterii PIB-ului nominal. Raportul datorie/PIB va fi de 47,6% în 2024.

Proiecții în ceea ce privește creșterea economică a României au fost trasate și de alte instituții și organisme internaționale, iar Banca Mondială arată faptul că în anul 2023 creșterea economică va fi de 3,2% și în 2024 de 3,9%, în scădere față de anul 2022. Prognozele FMI arată faptul că economia României va crește cu 3,1% în 2023 și cu 3,5% în 2027[3].

[2] Direcția Județeană de Statistică Teleorman, Buletin statistic lunar al județului Teleorman, disponibil la adresa https://teleorman.insse.ro/wp-content/uploads/2023/03/BSL_Decembrie_2022.pdf, accesat în data de 16.03.2023
[3] Comisia Europeană, Previziunile economice de toamnă ale Comisiei Europene pentru România: 1,8% creștere economică în 2023 și 2,2% în 2024, disponibil la adresa https://romania.representation.ec.europa.eu/news/previziunile-economice-de-toamna-ale-comisiei-europene-pentru-romania-18-crestere-economica-2023-si-2022-11-14_ro, accesat în data de 16.03.2023

2. Spaţiul rural - definiție și caracteristici

Pentru conceptul de „rural” nu există o definiție unică, general valabilă, putând fi caracterizat în termeni demografici, socio-economici, ecologici și culturali. Cuvântul își are originea din latinescul *rurs, ruris*, care poate fi tradus drept câmpuri, teritoriu ocupat, locuit, amenajat și muncit de om. De-a lungul timpului, spațiul rural a fost definit în diverse moduri, respectiv:

- mod specific de utilizare a spațiului, caracterizat prin densitatea relativ scăzută a locuitorilor și a clădirilor, preponderența peisajelor naturale, activitatea economică predominant agro-silvo-pastorală;
- ruralul reprezintă câmpurile, țăranii și, în general, toate activitățile și teritoriile neurbane;
- ruralul reprezintă zone caracterizate printr-o populare de o densitate relativ slabă și prin preponderența activităților agricole;
- prin rural se înțelege o suprafață de teritoriu cultivat, un teritoriu pe care activitatea agricolă este intensă, care în general poartă amprenta omului: câmpii arate, livezi, pășuni, zone construite, iar într-un anume sens spațiul rural a devenit cultural.

Din punct de vedere legislativ, spațiul rural este reglementat de Ordinul nr. 143/2005, iar potrivit articolului , spațiul rural este definit drept „zonele aparținând comunelor, precum și zonele periurbane ale orașelor sau municipiilor, în care se desfășoară, cu respectarea prevederilor legislației în vigoare, activități încadrate în următoarele domenii economice:

- producție agricolă vegetală și/sau zootehnică, silvică, de pescuit și acvacultură;
- procesarea industrială a produselor agricole, silvice, piscicole și de acvacultură, precum și activități meșteșugărești, artizanale și de mică industrie;
- servicii de turism și de agrement rural[4].

Pe de altă parte, la nivel european, conform Cartei Europene a Spațiului Rural, se consideră că spațiul urban are în alcătuire o zonă interioară sau de coastă ce cuprinde satele și orașele mici, unde cea mai mare parte a terenurilor este utilizată în 4 scopuri principale, respectiv:

- agricultură, silvicultură, acvacultură și pescuit;
- activități economice și culturale ale locuitorilor din aceste zone (artizanat, industrie, servicii);

[4] Ordinul nr. 143/2005 privind definirea şi caracterizarea spațiului rural, disponibil la adresa https://lege5.ro/gratuit/g4zdmmrw/ordinul-nr-143-2005-privind-definirea-si-caracterizarea-spatiului-rural, accesat în data 17.03.2023

- amenajări de zone neurbane pentru timp liber și distracție (sau rezervații naturale);
- ale utilizări (cu excepția locuirii).

Din perspectivă europeană, satul are trei funcții principale: **funcție economică** (agricultură, silvicultură, acvacultură și pescuit), **funcție ecologică** (protejarea și conservarea resurselor naturale, a biodiversității etc.) și **funcție socio-culturală** prin care se asigură și se lărgește viața asociativă locală.

Organizația pentru cooperare și Dezvoltare Economică (OECD) deosebește zonele rurale de cele urbane prin prisma numărului de locuitori, astfel încât sunt considerate așezări rurale zonele în care numărul locuitorilor este mai mic de 150 pe kilometrul pătrat[5].

Zonele rurale pot fi clasificate, de asemenea, în funcție de gradul lor de integrare în economia națională, existând[6]:

- zone rurale integrate – aceste zone sunt amplasate în zona limitrofă a marilor orașe, având o puternică amprentă urbană și o populație în creștere. Majoritate locuitorilor desfășoară activități în sectoarele secundar și terțiar iar pământul este folosit în scop agricol;
- zone rurale intermediare – sunt amplasate la o distanță relativă de centrele urbane, iar activitățile desfășurate sunt activități mixte în sectoarele primar și secundar (ex: ferme privat-asociative sau exploatații de tip asociativ sau societar);
- zone rurale periferice – au cea mai scăzută densitate a populației și cele mai reduse venituri; populația este una îmbătrânită, depinzând în mare parte de agricultură.

În România, satul reprezintă cea mai veche formă de așezare, regăsindu-se în toate zonele geografice ale țării. În mod tradițional, satul este alcătuit din vatra satului (unde se regăsesc casele) și hotar/moșie/merea (teritoriu folosit în scop agricol. Denumirea de sat provine din latinescul satus și poate fi tradus drept „ce e așezat”.

Mărimea medie a unui sat românesc este de 800 de persoane, în fiecare zonă geografică existând anumite specificități, astfel încât, în regiunile de câmpie sunt predominante satele mari, care au între 2.000 și 3.000 locuitori, iar casele sunt grupate compact. În regiunile de deal satele sunt alcătuite din 500-1.500 locuitori casele fiind ușor răsfirate de-a lungul văilor sau drumurilor, acesta fiind cel mai întâlnit tip de sat.

În zonele montane, satele au o populație cuprinsă între 300 și 500 locuitori, casele fiind, în general distanțate. Din punct de vedere geografic satele se împart în: sate adunate (în zonele de câmpie), sate răsfirate (în zonele de deal) și sate risipite (în zonele de munte).

---

[5] Agenția pentru Dezvoltare Regională Vest, Spațiul rural în Regiunea Vest, disponibil la adresa https://www.oirposdru-vest.ro/Documente%20utile/pdr/Capitolul%20VI%20Spatiul%20rural.pdf, accesat în data de 17.03.2023

[6] Comisia Europeană, Situație și perspective: Evoluții rurale, disponibil la adresa https://op.europa.eu/en/publication-detail/-/publication/97bd895b-6b85-42dc-a08e-33cd70e4dd9a, accesat în data de 20.03.2023

Din punct de vedere al evoluției în timp, cea mai veche formă de proprietate în satele românești a fost stăpânirea prin devălmășie de către obștile sătești, urmate de satele boierești și mânăstirești, iar după cel de-al doilea Război Mondial satul românesc a suferit o serie de transformări, influențând semnificativ viața țăranilor români.

Astfel, regimul comunist a dus o politică ce a urmărit cooperativizarea și industrializarea agriculturii, aplicând colectivizare forțată, care a lipsit gospodăriile țărănești de pământ și de dreptul de proprietate asupra bunurilor. Urmând aceeași linie, aceștia au instaurat „sistematizarea rurală", prin care s-a plănuit desființarea a 7.000 - 8.000 sate. Pe acest fond, a existat un exod masiv al locuitorilor din mediul rural, în special a tinerilor, către orașele în curs de industrializare, satul românesc intrând în criză, numeroase gospodării rămânând în stare de abandon și degradare, iar populația rurală, care a fost supusă unui proces de îmbătrânire, a scăzut considerabil[7].

În perioada actuală, spațiul rural ocupă aproximativ 90% din suprafața țării, iar populația din mediul rural era în anul 2022 de 9.083.387 peroane (reprezentând 47,7% din întreaga populație a țării). Potrivit INS, în anul 2015 la nivelul României existau 12.957 sate, cele mai multe regăsindu-se în Regiunea Nord-Est (2.414 sate – 18,63%), Regiunea Sud-Vest Oltenia (2.070 sate – 15,98%) și regiunea Sud-Muntenia (2.019 sate – 15,58%). În județul Teleorman numărul total al satelor era de 231, reprezentând 11,44% din totalul satelor din regiunea Sud-Muntenia. [8]

Pentru a avea o viziune mai clară asupra termenului de spațiu rural, în continuare se va face diferența dintre acesta și spațiul urban. Astfel, principala deosebire dintre zonele urbane și cele rurale se referă la infrastructură. Zonele urbane se caracterizează prin abundența dezvoltării și infrastructurii, în timp ce zonele rurale se caracterizează prin lipsa acestora.

În zonele rurale, se remarcă lipsa drumurilor asfaltate corespunzător, lipsa oportunităților educaționale și de angajare, lipsa de unități medicale curate și igienizate etc. De asemenea, în zonele rurale nivelul populației este mai scăzut, datorat în principal migrării clasei muncitoare în mediul urban. Zonele urbane sunt opusul zonelor rurale, populația fiind una numeroasă, oportunitățile fiind mari, iar calitatea vieții ridicată.

Alte diferențe cuprinse în lucrarea „Diviziunea urban-rural: mit sau realitate?" sunt redate în tabelul de mai jos.

[7] Enciclopedia României, Sat, disponibil la adresa http://enciclopediaromaniei.ro/wiki/Sat, accesat în data de 20.03.2023
[8] INS, Repere economice și sociale regionale: Statistică teritorială, disponibil la adresa https://insse.ro/cms/files/Publicatii_2017/82.Repere_economice_si_sociale_regionale_Statistica_teritoriala/Repere_economice_si_sociale_regionale_Statistica_teritoriala_2017.pdf, accesat în data de 20.03.2023

Tabelul nr. 1: Diferențe între mediul rural și mediul urban

Termen de comparație	Spațiu urban	Spațiu rural
Economie	Majoritatea activităților sunt desfășurate în sectoarele secundar și terțiar	Majoritatea activităților sunt desfășurate în sectorul primar
Domenii de activitate principale	Industrie, construcții, servicii și administrație	Agricultura și alte activități conexe
Nivelul de educație	Mai ridicat decât media națională	Mai scăzut decât media națională
Accesibilitatea serviciilor	Ridicată	Scăzută
Accesibilitatea informațiilor	Ridicată	Scăzută
Simțul comunității	Scăzut	Ridicat
Demografie	Nivel scăzut al fertilității și mortalității	Nivel ridicat al fertilității și mortalității
Opinii Politice	Predomină elementele liberale și radicale	Predomină conservatorismul și rezistența la schimbare
Structura populației (în funcție de etnie)	Variată	Omogenă
Nivelul migrației	Mare	Mic
Infrastructura	Infrastructură dezvoltată	Infrastructură scăzută

Sursa: Autorul, pe baza analizei lucrării Diviziunea urban-rural: mit sau realitate?

Pe baza investițiilor realizate în ultimii 10 ani în România, în special datorită fondurilor nerambursabile atrase, putem afirma că diferențele dintre spațiul rural și cel urban nu mai sunt la fel de pronunțate, astfel încât satele românești au intrat într-un proces de modernizare, bazat în principal pe răspândirea activităților industriale și a serviciilor în mediul rural.

Totodată, se remarcă emergența altor tipuri de activități din sfera serviciilor sau industriei, termenul de rural nefiind în prezent asimilat doar cu cel de agricultură.

Se remarcă de asemenea, o tendință de cooperare între mediul urban și cel rural prin care se urmărește reducerea disparităților, prin oferirea unui nivel adecvat de servicii pentru populația rurală și unitățile economice din spațiul rural. Totodată, se remarcă influența zonelor metropolitane asupra mediului rural al județului Teleorman, având în vedere proximitatea Bucureștiului, capitala României, ceea ce generează o influență directă. Este un aspect cunoscut faptul că orașele mari atrag populația din zonele rurale în căutarea unor oportunități de muncă, servicii, infrastructură și educație mai bune, ceea ce influențează spațiul rural prin faptul că acest fenomen poate duce la scăderea populației din zonele rurale și la îmbătrânirea populației rămase în acele zone.

De asemenea, un aspect important este acela că zonele metropolitane reprezintă centre economice dinamice, unde se concentrează multe companii, instituții financiare și de învățământ superior ceea ce poate determina scăderea activității economice în spațiul rural al județului Teleorman, deoarece oamenii pot căuta locuri de muncă mai bune și oportunități de afaceri în orașe.

Pe măsură ce zonele metropolitane se dezvoltă, se investește în infrastructură, cum ar fi rețele de transport și comunicații, ceea ce reprezintă totodată un element de impact asupra zonelor rurale limitrofe, în contextul în care acest aspect poate determina scăderea ritmului de investiție în zonele rurale, iar infrastructura precară poate îngreuna accesul la servicii și facilități, afectând dezvoltarea economică și calitatea vieții în zonele rurale. Trebuie avut în vedere faptul că zonele metropolitane sunt adesea dotate cu infrastructură și servicii mai bune, cum ar fi spitale, școli, centre comerciale și culturale ceea ce face ca populația rurală să se bazeze pe orașele mari pentru astfel de servicii, ceea ce poate duce la închiderea sau slăbirea serviciilor din zonele rurale.

Mai mult decât atât, presiunea exercitată de dezvoltarea urbană din zonele metropolitane poate duce la schimbări în utilizarea terenurilor din zonele rurale în apropierea acestora. Terenurile agricole pot fi transformate în terenuri pentru construcții rezidențiale sau industriale, iar asta poate afecta activitatea agricolă tradițională și peisajul rural al județului Teleorman.

În concluzie, influența zonei metropolitane asupra spațiului rural al județului Teleorman poate fi observată în ***migrația populației, schimbările economice, dezvoltarea infrastructurii, schimbările în utilizarea terenurilor și accesul la servicii și facilități***. Influența zonei metropolitane poate fi privită ca un aspect pozitiv din perspectiva în care există conectivitate și acces la servicii pentru populația care locuiește în mediul rural, însă trebuie avute în vedere și provocările, care constau în depopulare și reducerea activității economice în zonele rurale.

3. Rolul strategiei de dezvoltare rurală

Dezvoltarea rurală nu are o definiție unanim acceptată, deși reprezintă un pilon principal la nivel european. Totuși, **potrivit Băncii Mondiale**, dezvoltarea rurală se constituie într-un **set de măsuri destinate populației rurale sărace, dependente de agricultură, cu posibilități mici de angajare și acces limitat la servicii.**

Dezvoltarea rurală poate fi definită drept set de acțiuni și inițiative care au rolul de a îmbunătăți standardele de viață în comunitățile aflate în vecinătatea zonelor urbane, a comunelor rurale propriu-zise și a celor izolate, intervențiile fiind de natură economică, socială, de mediu înconjurător/ecologice etc.

Dezvoltarea rurală este un proces prin care comunitățile rurale își îmbunătățesc aspectele de natură economică, socială și de mediul prin intermediul activităților care vizează creșterea standardelor de viață, reducerea sărăciei și inegalităților sociale, dezvoltarea economiei locale și protejarea mediului înconjurător.

Dezvoltarea rurală poate fi realizată prin dezvoltarea agricolă și a industriei agroalimentare, dezvoltarea turismului rural, dezvoltarea infrastructurii rurale (ex. drumuri, apă, energie electrică, telecomunicații), educație și formare profesională, promovarea culturii locale și tradițiilor, încurajarea antreprenoriatului rural, implicarea comunității locale în procesul decizional etc.

Este important să se recunoască valorile specifice ale zonelor rurale și să se dezvolte în mod durabil și sustenabil aceste zone, pentru a le asigura un viitor sigur și prosper[9].

Dezvoltarea mediului rural este foarte importantă în procesul de reducere a disparităților dintre regiuni, iar în acest sens, la nivel național, regional sau județean sunt elaborate planuri și strategii.

Strategiile de dezvoltare sunt necesare în zonele rurale pentru a trasa direcțiile principale ce trebuie urmate și pentru a stabili și îndeplini obiective prin care să se vizeze îmbunătățirea calității vieții cetățenilor.

În figura de mai jos este prezentat cadrul conceptual integrat al dezvoltării rurale, observându-se faptul că administrația publică are rolul de a implementa politici publice prin care să susțină dezvoltarea.

[9] Comisia Europeană, Agricultură și dezvoltare rurală, disponibil la adresa https://agriculture.ec.europa.eu/common-agricultural-policy/rural-development_ro?wt-search=yes, accesat în data de 21.03.2023

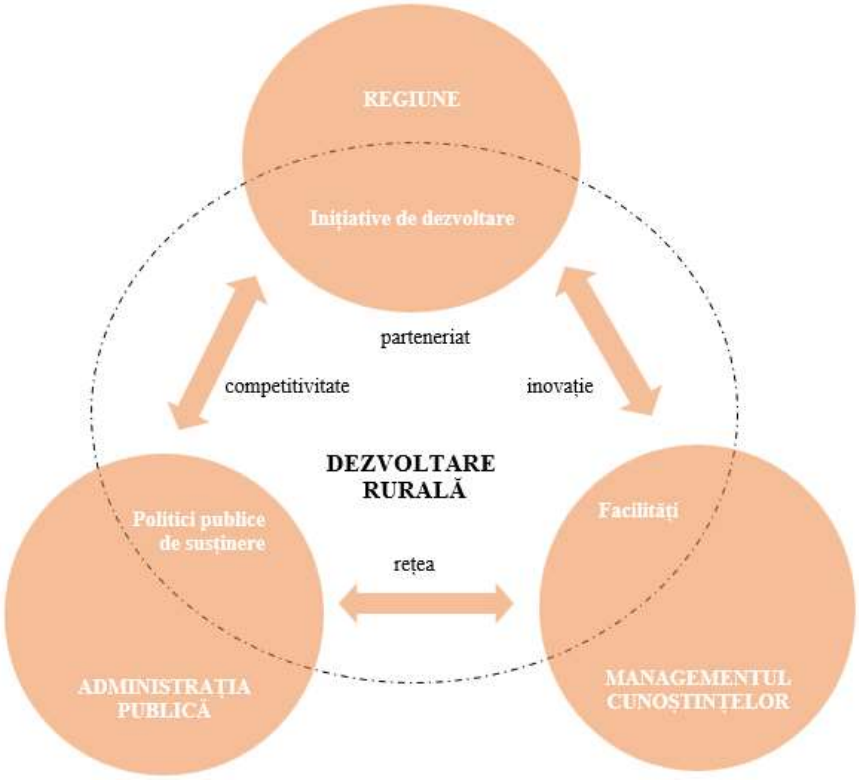

Figura nr. 1: Cadrul conceptual integrat al dezvoltării rurale

Sursa: Adaptare după Urszula Ziemiańczyk

3.1. Necesitatea și rolul Strategiei de Dezvoltare Rurală

Elaborarea Strategiei de Dezvoltare Rurală a județului Teleorman este necesară întrucât, o mare parte a locuitorilor județului au reședința în mediul rural. Potrivit Institutului Național de Statistică, la nivelul anului 2022, populația rezidentă din mediul rural din județul Teleorman era de 217.595 persoane, însemnând 67,53% din totalul populației. Se remarcă, însă o ușoară tendință de scădere a populației rurale în perioada 2015-2022, astfel încât aceasta s-a redus cu 11,08%.

De asemenea, strategia a fost redactată pe baza unei analize, în urma căreia au fost identificate principalele provocări din mediul rural, printre care:

- nivelul redus al atractivității economice, concretizat în lipsa existenței unor activități economice semnificative în mediul rural, ceea ce determină o lipsă acută a locurilor de muncă; cea mai mare parte a locuitorilor desfășoară activități în sectorul public, întrucât sectorul privat nu este suficient de dezvoltat;
- nivel redus al calității vieții, concretizat în accesul redus la locuri de muncă bine plătite, lipsa facilităților de petrecere a timpului liber, lipsa unor servicii de bază, accesul redus la activități culturale/sportive etc.;

- infrastructura deficitară - în pofida investițiilor realizate în perioadele precedente, infrastructura reprezintă o problemă majoră, majoritatea drumurilor aflându-se în stare de degradare, iar sistemele de apă, canalizare și gaze sunt slab dezvoltate;
- scăderea demografică datorată reducerii sporului natural dar și a migrării populației către centrele urbane din apropiere (în perioada 2015-2022 populația rurală a scăzut cu aproape 12%);
- capacitatea administrativă și comunitară scăzute;
- nivelul crescut al sărăciei;
- gradul redus de promovare a specificului local.

Necesitatea de elaborare a strategiei se justifică și prin faptul că documentul reprezintă baza strategică în care vor fi incluse obiective, priorități și măsuri de dezvoltare, care vor fi materializate sub forma unui portofoliu de proiecte, fiind nevoie ca aceste proiecte să fie corelate din punctul de vedere al eficienței, la capacitatea de auto-susținere financiară a comunelor și populația deservită, identificând acele proiecte care trebuie dezvoltate prin colaborarea mai multor comune rurale.

De asemenea, strategia va cuprinde un Plan de Acțiune care va deveni un instrument de coordonare ce va asigura întărirea sinergiilor dintre proiectele de dezvoltare rurală oferind direcții și măsuri cu privire la crearea de locuri de muncă, dezvoltarea economiei locale, dezvoltarea turismului, utilizarea energiilor regenerabile, dezvoltarea rurală și incluziune socială și învățământ.

Strategia de Dezvoltare Rurală a județului Teleorman va stabili politicile și cadrul general al măsurilor concrete de dezvoltare socio-economică și culturală ce vor fi întreprinse în județ. Acest document va reprezenta sistemul de referință pentru elaborarea documentelor strategice și de planificare în comunele județului.

Astfel, Strategia de Dezvoltare Rurală a Județului Teleorman va avea rolul de a revitaliza viața rurală și de a elimina sistematic decalajele dintre mediul rural și cel urban, prin îmbunătățirea condițiilor socioeconomice și culturale din spațiul rural. Aceasta va contribui la:

- încurajarea dezvoltării durabile continue a comunităților rurale fără a compromite resursele fizice, de mediu, naturale și de patrimoniu ale județului;
- menținerea unui sector agricol competitiv, dezvoltarea acestuia la o scară și într-o manieră care să maximizeze contribuția la bunăstarea economică și socială a județului pe o bază durabilă și care să fie compatibilă cu protecția mediului;
- susținerea vitalității și viabilității zonelor rurale, din punct de vedere social, comercial și de mediu, prin promovarea dezvoltării sociale și economice;
- sprijinirea întreprinderilor rurale și promovarea investițiilor în activități care susțin inovarea, cu accent deosebit pe economia verde;

- consolidarea imaginii instituțiilor publice;
- creșterea productivității, profitabilității și rezilienței și diversificarea activităților realizate de populația rurală;
- identificarea proiectelor care vizează creșterea atractivității spațiului rural, prin prevenirea depopulării satelor, conservarea și valorificarea tradițiilor locale și promovarea acestora în rețele interne și internaționale.

Țintele ce vor fi atinse prin implementarea unei strategii de dezvoltare rurală în județul Teleorman se referă la:

- creșterea potențialului de absorbție al comunelor rurale, respectiv creșterea eficienței programelor locale de dezvoltare;
- definirea sectoarelor cheie de dezvoltare, stabilirea ratingurilor prioritare prin cuantificarea obiectivelor de dezvoltare pe zone, respectiv prin identificarea problemelor și formularea de propuneri pentru eliminarea acestora;
- analiza de surse preconizate, fonduri alocate pentru obiectivele declarate prin estimarea resurselor proprii și a nevoilor de finanțare;
- corelarea proiectelor de dezvoltare locală cu programele de dezvoltare județene și consolidarea efectelor sinergice ale proiectelor de dezvoltare;
- oferire de soluții pentru: digitalizarea și robotizarea în așezările mici și în fermele mici; promovarea cooperării și a sistemului cooperatist, precum și posibilitățile de finanțare aferente; înființarea parcurilor agroindustriale cel puțin câte unu per regiune, în județul Teleorman; elaborarea proiectelor în conformitate cu noile directive EU; schimbările climatice; situația PUG-urilor, astfel încât sa se poată înființa ferme/alte structuri agroeconomice în apropierea satelor; proiectele pentru dezvoltarea agroturismului și bioturismului.
- sprijinirea întreprinderilor rurale cu specific agricol și sprijin pentru mica industrie;
- obținerea de rezultate prin implementarea de programe de dezvoltare prin PNRR;
- dezvoltarea agroturismului la fermele agricole

3.2. Aspecte metodologice privind elaborarea Strategiei de Dezvoltare Rurală

În cadrul subcapitolului curent se vor trasa principalele etape ce au fost parcurse pentru elaborarea Strategiei de Dezvoltare Rurală a Județului Teleorman pentru perioada 2023-2030. Strategia Dezvoltare Rurală Județului Teleorman reprezintă un document programatic, în care sunt incluse obiectivele majore determinate la nivelul județului pe termen lung (2023-2030), principalele modalități de atingere a obiectivelor și resursele necesare, astfel încât să se obțină avantajul competitiv, în concordanță cu misiunea de dezvoltare rurală a județului.

Strategia va reprezenta documentul de referință pe baza căruia se vor realiza investițiile viitoare în infrastructura și serviciile publice și private necesare creșterii atractivității și a calității vieții în zonele rurale, a dezvoltării capitalului economic și uman, a accesibilității și conectivității la rețele de transport și energie, protejării patrimoniului natural și cultural.

Redactarea strategiei a presupus un demers complex, desfășurat în mai multe etape, utilizându-se un instrumentar de cercetare și colectare variat, menit să surprindă într-o manieră cât mai fidelă aspectele specifice zonei rurale a județului Teleorman.

Fazele elaborării Strategiei de Dezvoltare Rurală sunt redate în cele ce urmează:

- **culegerea de informații prin sondaje și interviuri** – au fost realizate patru focus-grupuri (economic, agrar, social, mediu), cu reprezentanți ai instituțiilor relevante pentru comunitatea locală, prin intermediul cărora au fost identificate principalele aspecte de natură economică, socială, culturală, ecologică, ce caracterizează Județul Teleorman, rezultatele contribuind totodată la conturarea analizei SWOT ; A fost realizat un chestionar adresat comunității locale prin care a fost vizată identificarea nevoilor de dezvoltare, a fost realizat un chestionar adresat UAT-urilor pe baza căruia a fost realizată fișa comunei; au fost realizate 10 interviuri, organizate telefonic/ via platforma electronică Zoom;
- **prelucrarea informațiilor și datelor** – pe baza datelor colectate au fost realizate analize prin care se a fost evaluată capacitatea administrativă în contextul fondurilor europene, nivelul dezvoltării rurale conform Declarației Cork 2.0, precum și identificarea preliminară a acțiunilor administrative necesare pentru ameliorarea capacității de atragere de fonduri UE; analiza a fost efectuată în scopul identificării potențialului real al comunității rurale din județul Teleorman, astfel încât să poată fi susținută o co-finanțare a proiectelor multi-anuale, posibilitățile și limitările de contractare a finanțărilor nerambursabile;
- **pregătirea draftului** - presupune formularea viziunii, identificarea obiectivului general și a obiectivelor specifice, stabilirea direcțiilor strategice, identificarea domeniilor prioritare de intervenție, analiza financiară a județului/analiza capacității de atragere a fondurilor rambursabile a județului, indicatori de evaluare

și monitorizare a implementării strategiei. Totodată, a fost elaborat și planul de acțiune care inventariază și prioritizează măsurile, acțiunile concrete care sunt necesare pentru îndeplinirea obiectivelor specifice de dezvoltare, identificându-se și sursele de finanțare. Tot în această etapă au fost stabiliți indicatorii de monitorizare și evaluare a procesului de implementare a strategiei și au fost realizate fișe de proiect aplicabila la nivelul fiecărei comunități rurale;

- **organizarea de consultări publice, forumuri** – consultarea populației și a actorilor cheie cu privire la strategia de dezvoltare, a rezultatelor obținute în diferitele faze de elaborare a strategiei; răspunsurile vor fi transformate în rapoarte, care vor fi integrate ulterior în conținutul strategiei; procesul de consultare reprezintă parte integrantă și din etapele de mai sus, având în vedere că elaborarea strategiei reprezintă un demers participativ și consultativ;
- **definitivarea și aprobarea strategiei conform legii**.

Astfel, potrivit celor menționate anterior, demersul cercetării cuprinde o serie de etape, reprezentate în figura de mai jos.

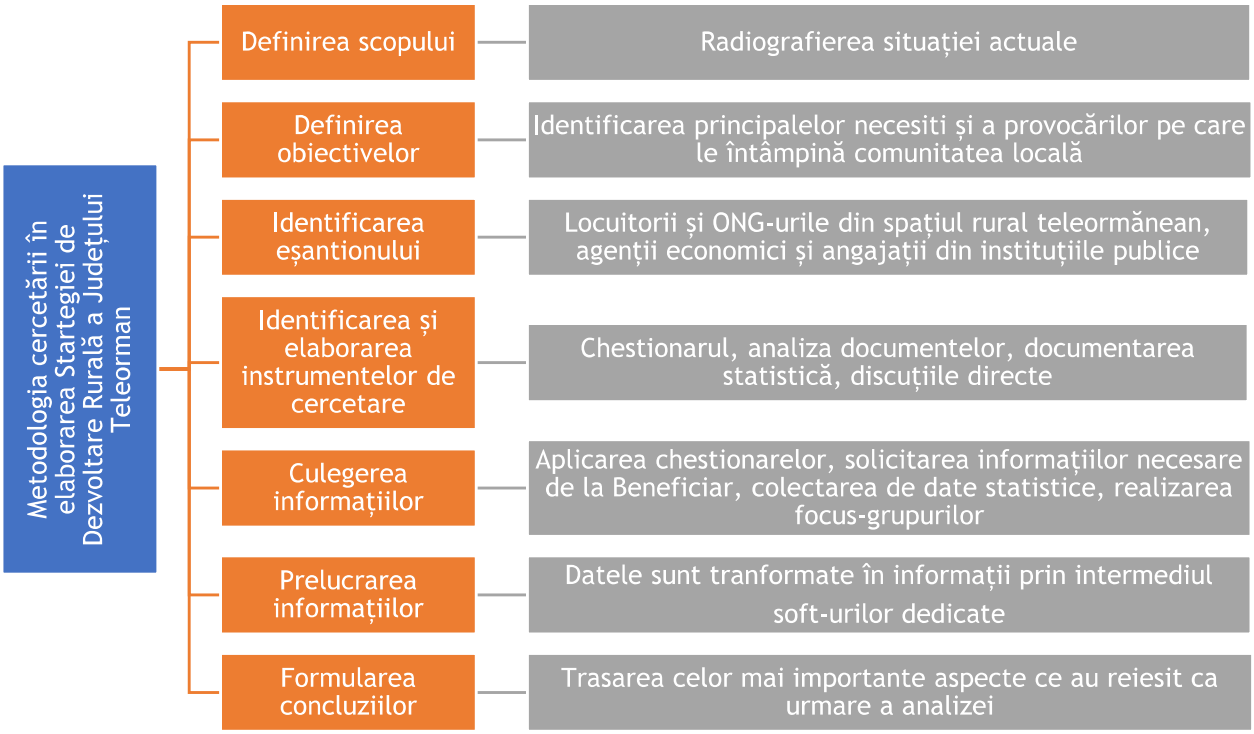

Figura nr. 2: Metodologia cercetării în elaborarea Strategiei de Dezvoltare Rurală a Județului Teleorman pentru perioada 2023-2030

Sursa: Autorul

În acord cu figura de mai sus, în continuare sunt detaliate etapele procesului de cercetare.

1. **Scopul cercetării** este acela de a identifica principalele nevoi/probleme existente la nivelul spațiului rural din Județul Teleorman, în vederea generării unor soluții privind

remedierea acestora, precum și identificarea oportunităților, astfel încât aceste să poată fi fructificate. Elementele analizate sunt de natură economică, socială, culturală și de mediu.

2. **Obiectivele** cercetării constau în:
   - Identificarea viziunii respondenților cu privire la nevoile și oportunitățile de dezvoltare ale spațiului rural din Județul Teleorman;
   - Identificarea problemelor, disfuncționalităților, deficiențelor constatate la nivelul zonelor rurale din județ, dar și identificarea elementelor de avantaj competitiv și a punctelor forte;
   - Crearea unei perspective multilaterale a situației în plan administrativ, social și economic.
3. **Grupul țintă** a fost constituit din populația rurală a județului Teleorman și actorii locali cheie din județ;
4. **Instrumentele de cercetare** utilizate au fost atât de natură cantitativă cât și calitativă, constând în:
   - **Registrul documentelor** - principalele documente analizate au vizat documentele strategice existente la nivel local, județean și național;
   - **Documentarea statistică** - analiza principalilor indicatori economici și sociali a fost realizată utilizând bazele de date:
     - Institutul Național de Statistică, de unde au fost colectate date necesare efectuării analizei demografice, a activității economice și a potențialul, a turismului, a infrastructurii, a sectorului culturii;
     - Comisia Națională de Strategie și Prognoză - Proiecția principalilor indicatori economico-sociali în profil teritorial;
   - **Chestionarul (1)** - a fost elaborat un chestionar care a vizat identificarea percepției asupra posibilităților de dezvoltare a mediului rural în perioada 2023-2030. Chestionarul a cuprins:
     - un total de 19 întrebări, dintre care 12 au fost întrebări cu variante multiple de răspuns, iar 7 au fost întrebări deschise;
     - 7 întrebări au vizat conturarea profilului socio-demografic al respondenților, 2 au vizat identificarea nivelului de mulțumire al cetățenilor în legătură cu situația actuală a comunei în care locuiesc și a calității vieții acestora, 2 au avut drept scop diagnosticarea sistemului medical, urmărindu-se pe de-o parte identificarea serviciilor medicale existente, și pe de altă parte identificarea serviciilor medicale necesare, două întrebări au avut drept scop identificarea gradului de dotare al locuințelor (cu echipamente și cu infrastructură edilitară), o întrebare a vizat identificarea principalelor 3 probleme din comuna respondenților, o întrebare a avut scopul de a releva percepția asupra

principalelor priorități de dezvoltare, o întrebare a vizat identificarea percepției respondenților asupra introducerii digitalizării în procesul de dezvoltare rurală, două întrebări au vizat turismul (identificarea existenței unor structuri de cazare/masă dar și a motivelor pentru care zona rurală a județului Teleorman este atractivă), o întrebare a fost adresată strict mediului de afaceri și a vizat identificarea domeniului de activitate al organizațiilor din spațiul rural al Județului Teleorman.

- **Chestionarul (2)** – a fost redactat un al doilea chestionar care a stat la baza elaborării fișelor comunelor care alcătuiesc spațiul rural al Județului Teleorman. Chestionarul a fost constituit sub formă tabelară, astfel încât fiecare reprezentat al U.A.T-urilor să poată completa în partea dreaptă informațiile solicitate. Elementele componente ale chestionarului se referă la: organizarea teritorială (suprafață, sate aparținătoare, număr de gospodării), infrastructura tehnico-edilitară (infrastructura rutieră, resurse naturale existente la nivelul comunei, infrastructura de căi ferate, infrastructura de alimentare cu apă și canalizare, numărul gospodăriilor racordate la infrastructura de alimentare cu apă și canalizare, infrastructura de producere, transport și distribuție a energiei electrice, infrastructura de alimentare cu gaze naturale, clădirile dezafectate/neutilizate, numărul autobuzelor școlare, existența unui oficiu poștal, existența unei sucursale bancare, numărul farmaciilor etc.), cultură (existența unui cămin cultural/casă de cultură, existența unor evenimente culturale), agricultură (existența fermelor), turism (unități de cazare existente în comună), proiecte (implementate sau în curs de implementare).
- **Organizarea a patru focus grupuri** (agrar, social, economic, de mediu), în vederea obținerii unor informații pertinente și conforme viziunilor actorilor locali; au fost implicate persoane care cunosc și înțeleg modul de organizare și funcționare al spațiului rural din Județul Teleorman, respectiv reprezentanți ai unor instituții importante în acest sector.
  - Pentru **focus-grupul agrar** au fost selectați reprezentanți ai: Consiliului Județean Teleorman, Stațiunii de Cercetare Dezvoltare Agricolă Teleorman, APIA, Agenției pentru Finanțarea Investițiilor Rurale - Oficiul Județean pentru Finanțarea Investițiilor Rurale Teleorman, Agenției pentru Dezvoltare Regională SUD MUNTENIA, Direcției pentru Agricultură a Județului Teleorman, Agenției Naționale de Îmbunătățiri Funciare - Filiala Teritorială de Îmbunătățiri Funciare Teleorman.
  - În cadrul **focus-grupul social** au fost prezenți reprezentanți ai: Consiliului Județean Teleorman (titlu exemplificativ): Direcția Investiții, Proiecte și Achiziții Publice, Direcția Management și Administrație Publică - Serviciul de Sănătate Publică; Compartimentul Educație, Cultură, Tineret și Comunicare, Direcției Management și Administrație Publică, Inspectoratului pentru Situații de Urgență A.D. ”GHICA” al județului Teleorman, Direcției de Sănătate Publică Teleorman, Centrului Județean de Resurse și Asistență Educațională Teleorman, Direcției Generale de Asistență Socială și Protecția

Copilului Teleorman, Inspectoratului Școlar Județean Teleorman, Societății Naționale de Cruce Roșie din România - Filiala Teleorman, Agenției Județene pentru Ocuparea Forței de Muncă Teleorman, Casei de Asigurări de Sănătate Teleorman.

- La **focus-grupul de mediu** au participat reprezentanți ai: Inspectoratului pentru Situații de Urgență A.D."GHICA" al județului Teleorman, Agenției Naționale pentru Arii Naturale Protejate - Serviciul Teritorial Teleorman, S.C. POLARIS M. HOLDING S.R.L., S.C. ECO SUD S.A., Gărzii Naționale de Mediu - Comisariatul Județean Teleorman, Agenției pentru Protecția Mediului Teleorman - serviciul Avize, Acorduri, Autorizații, Direcției Investiții, Proiecte și Achiziții Publice, Apelor Române – Sistemul de Gospodărire a Apelor Teleorman, Consiliului Județean Teleorman- Direcția Urbanism și Amenajarea Teritoriului, S.C. APA SERV S.A.
- În cadrul **focus-grupului economic** au fost prezenți reprezentanți ai mediului de afaceri din județul Teleorman, reprezentați ai ONG-urilor constituite pe teritoriul județului Teleorman, precum și reprezentanți ai Consiliului Județean Teleorman, Direcției Management și Administrație Publică și ai Camerei de Comerț, Industrie și Agricultură Teleorman.

Interviuri - au fost susținute 10 interviuri, în scopul identificării aspectelor cheie din cele 4 domenii ce prezintă importanță în contextul elaborării Strategiei de Dezvoltare Rurală a Județului Teleorman, respectiv agrar, de mediu, economic și social. Acestea au fost realizate implicând actorii relevanți de la nivelul județului, care cunosc situația spațiului rural teleormănean și care pot contribui semnificativ la diagnosticarea acestuia.

Din punct de vedere al conținutului interviurilor, acestea au fost structurate pe mai multe părți, astfel încât a existat partea introductivă, în care respondenților li s-a solicitat să descrie situația actuală a județului în domeniul de interes al instituției pe care o reprezentau, a doua parte a vizat identificarea punctelor forte, a punctelor slabe, a oportunităților și amenințărilor din fiecare domeniu de interes, a treia parte a avut drept scop identificarea politicilor și acțiunilor curente dezvoltate/ implementate la nivelul spațiului rural al județului Teleorman, a patra parte a urmărit identificarea ariilor principale de dezvoltare pe care respondenții le consideră necesare, iar ultima parte a avut menirea de a identifica studiile/analizele/ evaluările realizate anterior în legătură cu spațiului rural al județului Teleorman pe care respondenții le considerau relevante și utile pentru elaborarea strategiei de dezvoltare rurală.

Toate aceste documente se regăsesc în secțiunea Anexe.

5. Etapa de culegere a datelor a presupus aplicarea chestionarului 1 prin intermediul platformei electronice Survey Monkey. În acest sens, a fost primit un feedback complet din partea comunității locale, agenților economici, ONG-urilor și angajaților din cadrul instituțiilor publice.

Documentarea statistică, a vizat definirea contextului rural și a provocărilor cu care acesta se confruntă (provocări economice, sociale, climatice, demografice, de mediu

etc.), pe baza statisticilor și a studiilor privind populația, demografia, șomajul, structura ocupării forței de muncă, condițiile de locuire, infrastructura socială și educațională, condițiile climatice și de mediu din arealul studiat, situația transportului public local, facilități urbane, situația infrastructurii urbane, situația spatiilor verzi, colectarea datelor fiind realizată utilizând site-uri oficiale, acestea fiind specificate anterior. De asemenea, s-a menținut permanent legătura cu Beneficiarul, astfel încât au putut fi completate și confirmate toate datele obținute.

Cel de-al doilea chestionar a fost distribuit către U.A.T.-urile din județ prin intermediul e-mailului. Numărul total de comune care au răspuns acestui apel și care au sprijinit demersul de elaborare a Strategiei de Dezvoltare Rurală a Județului Teleorman a fost de 90.

Focus-grupurile au fost susținute online, prin intermediul platformei ZOOM, ședințele fiind înregistrate și stocate în scopul prelucrării ulterioare.

Interviurile au fost realizate telefonic și prin intermediul platformei electronice Zoom.

Prelucrarea informațiilor a fost realizată cu ajutorul soft-urilor specializate, precum: Microsoft Excel, Microsoft Visio etc., pentru a obține o centralizare a informațiilor sub formă grafică și tabelară. În urma prelucrării datelor, s-a realizat: diagnosticarea teritorială, acoperind următoarele dimensiuni: economică, socială, de mediu și agrară; evaluarea percepției asupra spațiului rural al Județului Teleorman (din punct de vedere al comunității locale, ONG-urilor, agenților economici și angajaților din instituțiile publice locale); identificarea specificului fiecărui UAT din județ și formularea de idei de proiecte;

Formularea concluziilor - pe baza rezultatelor obținute în etapele anterioare, s-au identificat principalele nevoi/probleme și s-au propus elemente de planificare strategică pentru perioada 2023-2030 în vederea eliminării deficiențelor identificate și creșterii competitivității locale, în conformitate cu obiectivele naționale, regionale, locale și europene.

4. Concepte cheie și tendințe internaționale, regionale și locale

4.1. Concepte cheie în elaborarea și fundamentarea Strategiei de Dezvoltare Rurală

La nivel teoretic, un concept reprezintă, un produs abstract, generalizat, de analiză și raționament. În cadrul Strategiei de Dezvoltare Rurală a Județului Teleorman, a fost utilizată o abordare deductivă, în primă fază fiind prezentate conceptele-cheie, precum și definirea acestora, iar ulterior, conceptele-cheie au fost aplicate la nivelul Strategiei, problematizate și prezentate în contextul tendințelor internaționale, regionale și locale. În tabelul de mai jos, sunt redate conceptele-cheie pe baza cărora a fost fundamentată Strategiei de Dezvoltare Rurală a Județului Teleorman pentru perioada 2023-2030.

Tabelul nr. 2: Concepte cheie în elaborarea și fundamentarea SDR

Nr. Crt.	Concept-cheie	Definirea conceptului-cheie
1.	Strategie de Dezvoltare Rurală	Strategia de dezvoltare reprezintă un document-cheie al cărui scop este reprezentat în cadrul perioade curente de programare de asigurarea unei viziuni coerente de dezvoltare la nivelul municipiilor, orașelor și zonelor metropolitane, transpusă într-un portofoliu de propuneri prioritare, ideal sprijinite de comunitate și finanțabile de către Uniunea Europeană/din alte fonduri nerambursabile disponibile. Ca instrument de planificare, o Strategie de Dezvoltare trebuie să răspundă la nevoile locale de dezvoltare prin implementarea unui proces participativ în care buna guvernanță, colaborarea și implicarea comunității să reprezinte pilonii de dezvoltare și să asigure continuitatea pe termen lung a viziunii de dezvoltare. Strategiile de Dezvoltare Rurală trebuie să sprijine comunitățile locale, să stimuleze economia și să protejeze mediul înconjurător. Aceste strategii pot include investiții în infrastructură, sprijin pentru agricultură și diversificarea activităților economice, îmbunătățirea accesului la educație și formare profesională, conservarea mediului și valorificarea patrimoniului cultural, și încurajarea participării comunităților în procesul de dezvoltare.
2.	Unitate administrativ-teritorială (U.A.T.)	Suprafață delimitată prin lege pentru județe, municipii, orașe și comune, constituită din suprafața agricolă (teren arabil, pășuni și fânețe, vii și livezi), suprafața fondului forestier, suprafața ocupată de construcții și amenajări de infrastructură (căi de comunicație, altele decât cele aparținând domeniului public al statului, echipare energetică, lucrări de gospodărire a apelor), ape și bălți și suprafața aferentă

Nr. Crt.	Concept-cheie	Definirea conceptului-cheie
		intravilanului (construcții și amenajări), delimitată prin planurile urbanistice.
3.	Dezvoltare rurală	Proces prin care comunitățile rurale prosperă din punct de vedere economic, social și al mediului, prin intermediul activităților care vizează creșterea standardelor de viață, reducerea sărăciei și inegalităților sociale, dezvoltarea economiei locale, protejarea mediului înconjurător.
4.	Spațiu rural	Zonele geografice și comunitățile care se află în afara orașelor și a zonelor metropolitane. Aceste zone rurale sunt caracterizate în general de o populație mai mică, o densitate redusă a locuințelor și o economie bazată în principal pe agricultură, silvicultură, pescuit și resurse naturale. Peisajul rural include adesea terenuri agricole, păduri, zone naturale protejate și sate.
5.	Spațiu urban	Zonele geografice și comunitățile concentrate în orașe și zone metropolitane. Aceste zone urbane sunt caracterizate printr-o populație densă, o diversitate de activități economice și o infrastructură dezvoltată. Mediul urban include orașe și suburbii, cu o varietate de clădiri și facilități, cum ar fi locuințe, birouri, centre comerciale, școli și instituții publice.
6.	Buna guvernanță	În funcție de context și de obiectivul determinat, buna guvernare cuprinde respectarea totală a drepturilor omului, asigurarea supremației legii, participarea eficientă, parteneriatele mai multor actori, sectorul public eficient și efectiv, legitimitatea, accesul la cunoștințe, informațiile și educația, acordarea atribuțiilor politice oamenilor, echitatea, dezvoltarea durabilă, atitudinile și valorile care promovează responsabilitatea, solidaritatea și toleranța. Cu toate acestea, există un consens semnificativ, potrivit căruia, prin buna guvernare, înțelegem guvernarea care: se bazează pe respectarea legilor și aplicarea regulamentelor; presupune asumarea deplină a răspunderii față de membrii societății; permite participarea echitabilă a tuturor factorilor interesați în elaborarea și formularea politicilor și deciziilor politice; permite participarea cetățenilor la buna funcționare a instituțiilor publice; este transparentă; asigură integritatea reprezentanților administrației publice; livrează servicii publice în mod eficient.
7.	Consultarea și implicarea comunității locale	Concept-cheie prin natura conținutului său, consultarea și implicarea comunității locale se face prin promovarea procesului de dezvoltare a Strategiei de Dezvoltare Rurală și comunicarea cu toate părțile interesate pe parcursul fiecărei etape a procesului. Formularea Strategiei de Dezvoltare Rurală trebuie să fie rezultatul unui proces participativ, care implică factorii de decizie, asociațiile și organizațiile non-guvernamentale, mediul privat și cetățenii, în vederea stabilirii unor direcții prioritare pentru dezvoltarea mediului rural. Cu cât cetățenii sunt mai implicați în viața comunității lor, cu atât comunitatea devine mai atractivă și mai competitivă.
8.	Piramida nevoilor	O Strategie de Dezvoltare Rurală trebuie să fie capabilă să

Nr. Crt.	Concept-cheie	Definirea conceptului-cheie
		răspundă nevoilor a patru mari grupuri de actori: cetățenii; mediul privat; turiștii, administrația publică. Piramidele nevoilor, gândite pe principiul Piramidei Nevoilor Umane ale lui Maslow, pot fi folosite de către orice administrație locală din România, pentru a vedea modul în care un obiectiv strategic sau un proiect răspunde nevoilor acestor patru grupe de actori.
9.	Spațiul rural periurban	Cuprinde zona limitrofă a marilor orașe și centre industriale, având raza de lungime variabilă între 10 și 50 km, în funcție de puterea economică și administrativă a polului industrial. Zonele rurale periurbane sunt, de regulă, cele mai vivace dar și cu cea mai puternică amprentă urbană. În aceste zone se manifestă, în paralel, atât fenomene de urbanizare cât și de ruralizare care le conferă caracter hibrid rural-urban. Din punct de vedere edilitar și al echipării tehnice, aceste zone sunt mai evoluate, atât datorită influenței educaționale (cu privire la, modul de viață urban) cât și al veniturilor mai mari ale populației. Din punct de vedere arhitectural și cultural zonele rurale periurbane sunt puternic și, de cele mai multe ori, negativ influențate și chiar poluate de urban.
10.	Spațiul rural intermediar	Reprezintă spațiul agricol sau zona agrară a spațiului rural și cuprinde zonele cerealiere, furajere și de creștere animalelor, spațiile viticole și pomicole.

Sursa: Autorul

4.2. Context internațional

Strategia de Dezvoltare Rurală a Județului Teleorman este elaborată într-un context internațional al anilor 2022-2023, puternic marcați de impactul socio- economic extins produs de către pandemia mondială a virusului SARS-CoV-2, războiul dintre Federația Rusă și Ucraina și tendințele de digitalizare de la nivel mondial.

Pandemia COVID-19 a reprezentat o urgență majoră și un șoc economic, din punct de vedere al sănătății publice și a economiei, pentru cetățenii, societățile și economiile mondiale. Această pandemie s-a demonstrat a fi un șoc din punct de vedere socio-economic, cu impact asupra lucrătorilor din toate ramurile economiilor naționale și a tuturor tipurilor de afaceri, în special asupra IMM-urilor și economiei informale, cu o reducere fără precedent a activității economice și a timpului de muncă.

Trebuie menționat că pandemia s-a dovedit a avea un efect în lanț, astfel că afectarea adusă economiei a atras după sine o cascadă de probleme, la nivelul mediului de afaceri, societății civile, autorităților publice locale. Impactul economic resimțit este concretizat într-o încetinire economică generală, care include volatilitatea și eroziunea pieței financiare, deteriorarea creditelor, continua creștere a intervenției guvernamentale, creșterea șomajului, creșterea nivelurilor stocurilor, reducerea producției din cauza scăderii cererii, creșterea numărului concedierilor etc.

Până în iulie 2020, la cinci luni după ce COVID-19 a început să se răspândească la nivel mondial, economia globală se confrunta cu dificultăți neprevăzute și în creștere, milioane de muncitori rămânând șomeri, în timp ce comerțul, investițiile și piețele financiare au avut prăbușiri.

Criza provocată de COVID-19 a scos în evidență, de asemenea, importanța reformelor și a investițiilor în domeniul sănătății, precum și al creșterii nivelului de pregătire pentru situații de criză și a capacității de reacție la criză, în special prin îmbunătățirea continuității activității și a serviciului public, a accesibilității și capacității sistemelor de sănătate și de îngrijire, a eficacității administrației publice și a sistemelor naționale.

De asemenea, pe fondul crizei Covid-19 s-a accentuat nevoia de a dezvolta mecanisme și instrumente digitale adaptate, care să permită o mai bună organizare. Transformarea digitală joacă un rol esențial în dezvoltarea economică, soluțiile digitale oferind oportunități importante atât pentru mediul privat, cât și pentru mediul public. Utilizarea tehnologiilor digitale este de asemenea, esențială în atingerea obiectivelor Pactului ecologic european și pentru obținerea neutralității climatice până în 2050. Tehnologiile digitale sunt stimulenți puternici pentru tranziția către o economie verde, inclusiv pentru trecerea la o economie circulară și pentru decarbonizarea energiei, transporturilor, construcțiilor, agriculturii și altor industrii și sectoare.

Criza Covid-19 a determinat organizațiile să se adapteze constant, să se maturizeze și să facă un salt spre digitalizare, astfel încât să își poată continua activitățile. În acest sens, acestea au crescut bugetele IT și au avut inițiative de digitalizare a afacerii. Astfel, consultanții Gartner estimează pentru anul 2023 un volum al cheltuielilor IT, la nivel mondial, în creștere cu 5,1%, față de anul 2022, până la valoarea de 4,6 trilioane de dolari. Din punct de vedere al produselor IT, software-ul pentru întreprinderi a înregistrat cea mai mare creștere în anul 2021 (+15,1%), companiile optând pentru software-ul de infrastructură. Acest lucru a fost urmarea muncii la distanță, serviciilor medicale la distanță și învățării la distanță, aceste practici devenind tot mai pregnante.

De la debutul crizei Covid și până în prezent, domeniile care au suferit o transformare digitală masivă sunt: educația, administrația publică, industria ospitalității, serviciile bancare, afacerile cu livrări și afacerile din domeniul relațiilor cu clienții. Sistemul de educație și formare face pași din ce în ce mai mari către transformarea digitală putând valorifica beneficiile și oportunitățile acesteia. Transformarea digitală în educație este susținută de progresele în domeniul conectivității, de utilizarea pe scară largă a dispozitivelor și a aplicațiilor digitale, de nevoia de flexibilitate individuală și cererea mereu în creștere de competențe digitale.

Digitalizarea are un impact major nu doar asupra organizațiilor, ci și a populației, iar potrivit unui studiu realizat de Datareportal, în prezent, în lume există 5,16 miliarde de utilizatori de internet, numărul acestora crescând în ultimele 12 luni cu 98 de milioane. În timpul pandemiei, un barometru Kantar la nivelul a peste 30 de țări a arătat că, pe măsură ce s-a instalat pandemia, utilizarea regulată a platformelor și rețelelor sociale a crescut cu 61%.

Pe de altă parte, evenimentele recente privind **invadarea Ucrainei de către Rusia** produc un efect perturbator asupra piețelor mondiale. De la începutul conflictului, s-a înregistrat o creștere puternică, la nivel mondial, a prețurilor principalelor produse de bază, Ucraina fiind principalul exportator de cereale din Uniune, iar Rusia principalul furnizor de combustibili fosili al UE.

La numai o lună de la izbucnirea conflictului s-a înregistrat o încetinire a creșterii economice și o creștere alarmantă a inflației. Fondul Monetar Internațional a declarat faptul că acest război vine ca o lovitură puternică pentru economia mondială. Astfel, pe acest fond, Rusia a primit sancțiuni care au avut menirea de a o izola pe scena internațională.

Una dintre sancțiuni a vizat excluderea băncilor rusești din sistemul SWIFT, având loc astfel o prăbușire masivă a rublei, însă odată cu deprecierea rublei și alte monede au suferit căderi (în prima săptămână a lunii martie 2022, moneda Euro a ajuns la paritate cu Francul Elvețian, iar Zlotul Polonez a atins un minim istoric în raport cu moneda Euro). Cele mai afectate de această scădere a valorii monedelor globale, alături de creșterea inflației sunt companiile internaționale de import-export.

Războiul dintre Federația Rusă și Ucraina va avea un impact puternic, pe termen lung asupra întregului lanț logistic global, întrucât Rusia reprezintă un actor cheie în multe dintre acestea. Rusia este al doilea cel mai important furnizor de paladiu din lume, iar înainte de începerea războiului, aceasta deținea 40% din paladiul necesar la nivel mondial. De asemenea, este al treilea producător de titan la nivel global și un furnizor important de îngrășăminte, dar și cel mai mare exportator de nitrat de amoniu, uree, azot, potasiu și fosfor. Pe de altă parte, este important să menționăm faptul că există state care sunt dependente de gazul rusesc, această dependență conducând la întreruperi semnificative ale lanțului de aprovizionare la nivel mondial, la creșterea inflației și a prețurilor materiilor prime.

Așa cum a fost menționat anterior, atât Rusia cât și Ucraina reprezintă state cu un rol important pe piața cerealelor, Ucraina fiind un principal exportator mondial de grâu, porumb și ulei de floarea soarelui. Prin stoparea exporturilor se vor produce întreruperi în lanțul alimentar, generând astfel creșterea costurilor. Implicațiile pe termen mediu și lung ale războiului constau în: creșterea prețurilor la energie, metale și alimente; scăderea profitului în industriile care consumă multă energie; creșterea treptată și semnificativă a inflației și reducerea expansiunii economice, mai ales în cazul piețelor emergente.

Sectoarele care vor fi cele mai afectate de acest conflict sunt: auto, de transport și industria chimică. Conform Fondului Monetar Internațional, vor fi resimțite trei tipuri de impact, respectiv prețuri mai mari la mărfuri precum alimentele și energia, care vor împinge și mai mult inflația, erodând, la rândul său, valoarea veniturilor și cântărind cererea.

În al doilea rând, economiile vecine, în special, se vor confrunta cu perturbarea comerțului, a lanțurilor de aprovizionare și a remitențelor, precum și cu o creștere

istorică a fluxurilor de refugiați, iar al treilea impact constă în reducerea încrederii de a dezvolta afaceri și incertitudinea mai mare a investitorilor, elemente ce vor afecta prețurile activelor, înăsprirea condițiilor financiare și stimularea ieșirilor de capital de pe pieţele emergente[10].

Pe de altă parte, lumea se află în mijlocul unei crize energetice globale de o profunzime și complexitate fără precedent. Europa se află în centrul acestei crize, care are însă, implicații majore pentru pieţele, politicile și economiile din întreaga lume. Această situație a fost puternic exacerbată odată cu invadarea Ucrainei de către Rusia.

Deși de-a lungul anilor au existat numeroase apeluri prin care se solicita reducerea dependenței de combustibilii fosili, statele au continuat să utilizeze pe scară largă cărbunele, petrolul și gazele pentru a-și alimenta economiile. Nu numai că arderea combustibililor fosili a fost responsabilă pentru creșterea emisiilor de carbon care conduc la încălzirea globală, dar s-a și creat o lume globalizată, în care sistemele alimentare și energetice sunt foarte concentrate – ceea ce le face extrem de vulnerabile la perturbări.

Prețurile extraordinar de mari declanșează o reevaluare a politicilor și priorităților energetice, astfel încât Grupul Global de Răspuns la Criză al ONU s-a reunit pentru a găsi soluții la criza actuală. Soluțiile propuse au vizat tranziția către energia verde. Această criza energetică globală produsă reprezintă o reamintire clară a nevoii de reziliență energetică și un impuls mai puternic pentru tranziția la energia regenerabilă[11].

4.3. Context regional

Elaborarea Strategiei de Dezvoltare Rurală a Județului Teleorman, are loc într-un context european în care, urmare a acordului Parlamentului European din 16 decembrie 2020, Consiliul UE a adoptat, la 17 decembrie 2020, Regulamentul privind noul Cadru Financiar Multianual (CFM) 2021-2027 și pachetul de relansare economică Next Generation EU (NGEU). Uniunea Europeană propune un buget pe termen lung, pragmatic și modern pentru perioada 2021-2027, ca răspuns la realitatea actuală, în care se așteaptă ca Europa să joace un rol mai important în asigurarea securității și a stabilității într-o lume instabilă, într-un moment în care Brexit va lăsa un gol considerabil în bugetul Uniunii Europene.

Uniunea Europeană a elaborat un pachet financiar în valoare de 1,8 trilioane euro (la prețurile din 2018) pentru următorii ani, sumă ce va fi utilizată în scopul abordării

[10] FMI, Cum se răsfrânge războiul din Ucraina în regiunile lumii, disponibil la adresa https://www.imf.org/en/Blogs/Articles/2022/03/15/blog-how-war-in-ukraine-is-reverberating-across-worlds-regions-031522, accesat în data de 15.03.2023

[11] UNCTAD, Criză energetică: Grupul ONU de răspuns la criză global solicită sprijin celor mai vulnerabili și tranziția către sursele regenerabile, disponibil la adresa https://unctad.org/news/energy-crisis-un-global-crisis-response-group-urges-support-most-vulnerable-and-transition, accesat în data de 15.03.2023

priorităților pe termen lung ale UE, dar și pentru a depăși consecințele socio-economice ale pandemiei de COVID-19. Pachetul financiar cuprinde Cadrul financiar multianual (CFM), care are alocată o sumă de 1.074,3 miliare de euro și instrumentul de redresare NextGenerationEU, cu o alocare de 750 miliarde euro. Pachetul va contribui la transformarea UE prin sprijinirea Pactului ecologic european și a transformării digitale și prin creșterea rezilienței.

Cadrul financiar multianual (CFM) acoperă perioada 2021-2027, iar finanțarea prin acesta va fi orientată către priorități noi și consolidate în domeniile de politică ale UE, inclusiv tranzițiile ecologice și digitale. Politica de coeziune și politica agricolă comună vor continua să primească finanțare semnificativă și vor fi supuse modernizării astfel încât acestea să contribuie semnificativ la redresarea economică a și la atingerea obiectivelor ecologice și digitale ale UE.

CFM acoperă următoarele domenii principale: piața unică, inovare și digitalizare (132,8 miliarde euro), coeziune, reziliență și valori (377,8 miliarde euro), resurse naturale și mediu (356,4 miliarde euro), migrație și gestionarea frontierelor (22,7 miliarde euro), securitate și apărare (13,2 miliarde euro), vecinătate (98,4 miliarde euro), administrația publică europeană (73,1 miliarde euro).

Dezvoltarea rurală reprezintă un pilon important la nivel european, iar în pachetul financiar pentru perioada 2021-2027 au fost alocate sume importante în acest sens. Dezvoltarea rurală va fi sprijinită pe de-o parte, prin intermediul Fondului European Agricol de Garantare (FEAG – 285,5 miliarde euro), iar pe de altă parte prin Fondul European Agricol pentru Dezvoltare Rurală (FEADR – 85,3 miliarde euro, dintre care 77,8 miliarde din CFM și 7,5 miliarde din instrumentul NextGenerationEU). De asemenea, Fondul social european Plus (FSE+) poate oferi agricultorilor finanțare, pentru îmbunătățirea condițiilor de muncă în zonele rurale. Fondul European Agricol pentru Dezvoltare Rurală (FEADR), este un instrument de finanțare al celui de-al doilea pilon al politicii agricole comune al Uniunii Europene și unul dintre Fondurile Structurale și de Investiții Europene, ce contribuie la consolidarea agriculturii, a sectorului forestier și a zonelor rurale ale UE. Acesta finanțează programele de dezvoltare rurală (PDR). Prioritățile Fondului European Agricol pentru Dezvoltare Rurală se referă la:

- încurajarea transferului de cunoștințe și a inovației în agricultură, silvicultură și zonele rurale;
- sporirea viabilității și competitivității tuturor tipurilor de agricultură și promovarea inovației tehnologiile agricole și managementul durabil al pădurilor;
- promovarea organizării lanțului alimentar, a bunăstării animalelor și a managementului riscului în agricultură;
- promovarea eficienței resurselor și susținerea trecerii către un sistem cu emisii scăzute de carbon și rezistent la climă economie în sectoarele agricultură, alimentară și silvicultură;
- refacerea, conservarea și îmbunătățirea ecosistemelor legate de agricultură și

silvicultură;

- promovarea incluziunii sociale, reducerii sărăciei și dezvoltării economice în zonele rurale.

Fondul european de garantare pentru agricultură (FEAG) ajută fermierii UE să ofere o aprovizionare sigură cu alimente sigure, sănătoase și la prețuri accesibile. De asemenea, țările UE pot utiliza FEGA pentru a finanța scheme specifice pentru a ajuta fermele mici și mijlocii, fermierii care își desfășoară activitatea în zone cu constrângeri naturale și sectoare care se confruntă cu dificultăți. FEGA finanțează, de asemenea, măsuri pentru sprijinirea și stabilizarea piețelor agricole. Aceste măsuri funcționează ca parte a organizării comune a pieței. Fondul european Agricol de Garantare oferă fermierilor posibilitatea de a beneficia de sprijin prin intermediul clusterului „Alimente, bioeconomie, resurse naturale, agricultură și mediu" din cadrul programului Orizont Europa, dar și de acțiuni din cadrul Programului privind piața unică, în special în cadrul pilonului privind lanțul alimentar gestionat de Agenția Executivă Europeană pentru Domeniile Sănătății și Digital (HaDEA).

Pe lângă oportunitățile prezentate anterior, Comisia Europeană a adoptat în iunie 2021 Pactul Rural, prin intermediul căruia se vor atinge obiectivele viziunii pe termen lung pentru zonele rurale ale UE. Pactul Rural este un cadru de cooperare între autoritățile și părțile interesate care se ocupă de dezvoltarea teritorială rurală la nivel european, național, regional și local. Obiectivele Pactului Rural sunt de a amplifica vocile rurale și de a le aduce mai sus pe agenda politică, de a structura și de a permite colaborarea și învățarea reciprocă și de a încuraja și monitoriza angajamentele voluntare de acțiune. Concomitent cu acest pact, Comisia va întreprinde o serie de acțiuni pentru sprijinirea zonelor rurale, precum lansarea observatorului rural al UE pentru a furniza date mai detaliate despre tendințele economice și demografice din zonele rurale, publicarea unui set de instrumente privind accesul la oportunitățile de finanțare pentru aceste zone, monitorizarea utilizării tuturor fondurilor UE, inclusiv finanțarea politicii de coeziune pentru a sprijini zonele rurale în perioada 2023-2030. Tot în acest sens, până la sfârșitul anului 2022, Comisia va lansa un site web în care vor fi prezentate activități de revitalizare rurală.

De asemenea, Strategia a luat în calcul și impactul socio-economic extins produs de pandemia mondială a virusului SARSCoV-2, iar pentru a reduce efectele negative resimțite, Uniunea Europeană a oferit un răspuns în acest sens, răspuns care a constat într-un set complex de acțiuni, definite din mai multe perspective. Astfel, primul set de măsuri a vizat relaxarea condițiilor de reglementare a competiției economice. Relaxarea restricțiilor impuse acordării ajutoarelor de stat către companii prin Cadrul temporar pentru măsuri de ajutor de stat de sprijinire a economiei în contextul actualei epidemii de COVID-19 a permis un nivel de intervenționism financiar direct în economie tuturor statelor membre UE, ceea ce părea imposibil înainte de criză. Cel mai important mecanism de sprijin constituit la nivelul UE este Programul Next Generation (NEXTGEN), care rezidă în alocări de resurse financiare care ajung la 806,9 miliarde de euro,

investite pe trei piloni:

- instrumente de sprijinire a eforturilor depuse de statele membre pentru a se redresa, pentru a remedia consecințele crizei și pentru a ieși mai puternice din această încercare;
- măsuri de stimulare a investițiilor private și de sprijinire a întreprinderilor aflate în dificultate;
- consolidarea principalelor programe ale UE pentru a valorifica învățămintele desprinse din criză, pentru a spori soliditatea și reziliența pieței unice și pentru a accelera dubla tranziție verde și digitală. România este nevoită să acopere trei axe principale de investiții, deplin armonizate cu contextul economic și financiar în care se află și care constau în:
- acoperirea cheltuielilor de combatere a efectelor negative asupra sănătății publice, însemnând cheltuieli cu testarea, carantina, tratarea pacienților, achiziția de medicamente, echipamente medicale etc. și cu remunerarea medicilor, asistentelor, infirmierelor, angajaților SMURD, DSP și ai celorlalte instituții direct implicate în sistemul medical;
- asigurarea stabilității consumului, contracția consumului fiind cauzată de numărul mare de persoane disponibilizate și a scăderii puterii de cumpărare;
- asigurarea continuității afacerilor, inclusiv prin finanțarea companiilor aflate în dificultate în scopul formării stocurilor de materii prime și materiale critice, care să asigure independența economiei pe viitor, în orice situație de criză.

Strategia de Dezvoltare Rurală a Județului Teleorman va include analiza politicilor de dezvoltare, fiind urmărită corelarea cu strategiile și planurile regionale, convergența cu politicile naționale și, cel mai important, corespondența cu politicile comunitare de alocare a fondurilor nerambursabile ale Uniunii Europene, alături de impactul pandemiei asupra economiei europene.

4.4. Context local

Problematica și necesitățile spațiului rural sunt tratate tangențial în cadrul unor documente programatice importante, precum strategiile regionale și județene, de aceea este necesară dezvoltarea unui instrument care să abordeze toate problemele spațiului rural din județ și care să răspundă nevoilor locuitorilor. Teleormanul este unul dintre cele mai ruralizate județe, suprafața rurală reprezentând 66,73% din întreaga suprafață a județului, fiind alcătuit din 92 de comune.

Spațiul rural din județul Teleorman prezintă probleme de dezvoltare, apărute în special pe fondul procesului de migrare a populației active în marile orașe (în special în București) sau în alte țări. La nivelul anului 2021, din totalul de 219.771 locuitori din mediul rural, 12.517 (5,70%) erau angajați iar 6.866 (3,12%) erau șomeri. Se remarcă, de asemenea,

faptul că populația comunelor din județ este în continuă scădere, astfel încât în ultimii 10 s-a redus cu 15%. Din punct de vedere al dezvoltării umane locale, potrivit unui studiu realizat în anul 2018 de Banca Internațională pentru Reconstrucție și Dezvoltare, județul Teleorman face parte din categoria județelor foarte sărace, indicele pentru comune depărtate de orașe mari fiind de 37 din 100.

În continuare, se va prezenta contextul economic al județului Teleorman. Astfel, din punct de vedere al sectoarelor de activitate principale, **agricultura** reprezintă o ramură de bază, județul fiind printre primele în ceea ce privește suprafața agricolă. Pe de altă parte, în partea de nord a județului se regăsesc importante resurse de țiței și gaze naturale.

Fondul funciar total al județului Teleorman este de 578.978 hectare, dintre care 449.574 hectare teren arabil, 33.564 hectare pășuni, 882 hectare fânețe, 11.375 hectare vii, 552 hectare livezi.

Sectorul zootehnic este susținut prin creșterea bovinelor, ovinelor, porcinelor, păsărilor și familiilor de albine, principalele produse obținute fiind carnea de porc și vită, ouăle, lâna și laptele. Importantă este și piscicultura, care se practică în Dunăre și în apele curgătoare interioare, dar și și în iazurile și helești eiele amenajate. Suprafața pădurilor din județ este de aproximativ 30 mii hectare, iar fauna acestora este constituită din căprior, iepure, cerb, vulpe, mistreț, prepeliță, potârniche, dropie și fazan.

Industria județului este una diversificată, ramurile importante fiind:

- industria alimentară și de prelucrare a produselor agricole – a luat amploare în ultimii ani datorită retehnologizării și utilizării de echipamente și tehnologii de mare performanță;
- industria construcțiilor de mașini – în special producția de rulmenți și alte organe de mașini și producția de utilaje și echipamente;
- industria metalurgică și a prelucrării metalelor, respectiv producția de țevi sudate, producția de piese, producția de confecții metalice;
- industria electrotehnică – producția de echipamente electrotehnice și producția de echipamente de calcul;
- industria chimică și a maselor plastice - producția de îngrășăminte chimice și prelucrarea maselor plastice;
- industria textilă – producția textilă și producția de confecții;
- industria extractivă – extracția petrolului și extracția de minereuri auro-argintifere;
- industria tipografică și edituri - edituri și tipografii.

Comerțul reprezintă un alt domeniu important ce reunește majoritatea firmelor active din județ, acestea practicând atât comerțul cu ridicata cât și pe cel cu amănuntul.

În ceea ce privește **turismul**, în județul Teleorman există zone cu un pitoresc special

pe malul Dunării, în apropierea lacurilor, precum și în apropierea pădurilor.

5. Contextul național, regional, local

5.1. Strategii relevante la nivel național, regional, județean și local

În scopul corelării politicilor naționale cu cele de la nivel european, **la nivel național**, în cadrul Strategiei Naționale pentru Dezvoltarea Durabilă a României 2030, au fost trasate 17 direcții referitoare la obiectivele ce trebuie atinse până în 2030. Ghidându-se după direcțiile europene, în cadrul **Strategiei Naționale pentru Dezvoltarea Durabilă a României 2030** s-au elaborat ținte specifice pentru fiecare dintre cele 17 obiective[12]. Răspunsul României la Agenda 2030 a ONU, relevantă și pentru politicile UE, este translatat prin Strategia Națională pentru Dezvoltarea Durabilă a României 2030. Strategia pornește de la premisa că dezvoltarea durabilă prezintă un cadru de gândire care, odată însușit de către cetățean, va ajuta la crearea unei societăți mai echitabile, definită prin echilibru și solidaritate și care să poată face față schimbărilor aduse de probleme actuale globale, regionale și naționale, inclusiv scăderea demografică.

Un alt document relevant din punct de vedere al strategiilor regionale este reprezentat de **Programul Regional Sud-Muntenia 2021-2027**, prin care se implementează viziunea strategică pentru o dezvoltare durabilă și echilibrată a regiunii. Prioritățile și acțiunile ce vizează dezvoltarea regiunii au fost trasate pe baza identificării principalelor probleme din teritoriu și completate ulterior din PDR 2021-2027, RIS3 2021 - 2027 și SIDT SM.

În continuare, în tabelul de mai jos sunt prezentate problemele identificate în teritoriu împreună cu obiectivele prin intermediul cărora problemele vor fi remediate.

Tabelul nr. 3: Obiectivele Strategice ale Programului Regional Sud-Muntenia 2021-2027

Nr. Crt.	Problema identificată	Obiectiv Strategic
1.	RSM are o capacitate limitată de cercetare și inovare a economiei regionale	OST 1 - Stimularea dezvoltării inteligente și durabile a regiunii, bazată pe inovare, digitalizare, dezvoltarea ecosistemului antreprenorial și creșterea eficienței administrației publice ca urmare a digitalizării serviciilor publice
2.	RSM se confruntă cu creșterea poluării zonelor urbane din cauza consumurilor mari de energie în clădiri, sistemelor de transport poluante cu o mobilitate limitată, precum și	OST 2 - Stimularea tranziției regiunii către o economie cu emisii zero prin creșterea eficienței energetice, îmbunătățirea protecției mediului și creșterea mobilității urbane

[12] Departamentul pentru Dezvoltare Durabilă, din cadrul aparatului de lucru al Guvernului României (N.D.) Strategia Națională pentru Dezvoltarea Durabilă a României 2030, disponibil la adresa https://www.edu.ro/sites/default/files/Strategia-nationala-pentru-dezvoltarea-durabila-a-Rom%C3%A2niei-2030.pdf, accesat la data de 21.03.2023

	numărului mare de terenuri virane/neutilizate/abandonate	
3.	RSM are o conectivitate rutieră scăzută la rețeaua TEN-T.	OST 3 – Creșterea gradului de accesibilitate a zonelor rurale și urbane la rețeaua TEN-T prin investiții în infrastructura rutieră de drumuri județene
4.	Infrastructură educațională subdimensionată, degradată și greu accesibil	OST 4 – Creșterea accesului la servicii de calitate și favorabile incluziunii în educație, formare și învățarea pe tot parcursul vieții prin dezvoltarea infrastructurii educaționale
5.	Revitalizarea zonelor urbane	OST 5 – Creșterea atractivității regiunii prin investiții în infrastructura de turism, patrimoniu cultural și regenerare urbană
6.	Creșterea capacității administrative a ADRSM, în contextul atribuțiilor de AM	OST 6 – Dezvoltarea capacității administrative a AMPR și a beneficiarilor

Sursa: Autorul, pe baza analizei Programului Operațional Regional Sud-Muntenia 2021-2027

În cadrul POR Sud-Muntenia 2021-2027 au fost trasate acțiuni indicative care vizează atât dezvoltarea de ansamblu, cât și dezvoltarea zonei rurale. Acțiunile care sunt eligibile și pentru zona rurală sunt descrise în tabelul de mai jos.

Tabelul nr. 4: Prioritățile, obiectivele specifice și acțiunile Programului Operațional Regional Sud-Muntenia 2021-2027 pentru zona rurală

Prioritate	Obiectiv specific	Acțiune indicativă
P1. O regiune competitivă prin inovare, digitalizare și întreprinderi dinamice	Dezvoltarea și sporirea capacităților de cercetare și inovare și adoptarea tehnologiilor avansate (FEDR)	Dezvoltarea capacității de CDI a organizațiilor publice de cercetare, a mediului de afaceri și a autorităților și instituțiilor publice locale/centrale prin crearea și dezvoltarea infrastructurii, serviciilor și echipamentelor necesare relevante, precum și a proiectelor comune de cercetare între organizațiile de cercetare și întreprinderi, în vederea ridicării nivelului de maturitate tehnologică a proiectelor sau a validării viabilității comerciale a rezultatelor cercetării și elaborarea strategiei adecvate de comercializare.
		Sprijinirea transferului tehnologic în beneficiul IMM-urilor în vederea preluării tehnologiilor avansate prin crearea și dezvoltarea (reabilitarea, modernizarea, extinderea) infrastructurii entităților de transfer tehnologic, dotarea acestora cu utilaje, echipamente, linii pilot, de testare, validare și certificare, tehnologii automatizate și digitale și realizarea/dezvoltarea de servicii necesare furnizării transferului tehnologic către IMM-uri;
		Investiții în activități de cercetare – inovare în IMM-uri (inclusiv microîntreprinderi) și achiziționare de servicii de transfer tehnologic pentru proiecte de inovare de produs, proces, servicii, inovare organizațională și de model de afaceri pentru creșterea nivelului de maturitate tehnologică în domeniile de specializare inteligentă, inclusiv prin proiecte comune de

Prioritate	Obiectiv specific	Acțiune indicativă
		cercetare între întreprinderi mari și IMM-uri.
	Valorificarea avantajelor digitalizării, în beneficiul cetățenilor, al companiilor, al organizațiilor de cercetare și al autorităților publice (FEDR)	Investiții în dezvoltarea infrastructurii, serviciilor și echipamentelor IT relevante și necesare, precum și achiziția, dezvoltarea, testarea și pilotarea soluțiilor și aplicațiilor digitale (PaaS, SaaS, etc).
	Intensificarea creșterii sustenabile și creșterea competitivității IMM-urilor și crearea de locuri de muncă în cadrul IMM-urilor, inclusiv prin investiții productive (FEDR)	Sprijinirea microîntreprinderilor și IMM-urilor prin investiții în active corporale și necorporale, în activități specifice economiei circulare (ex. revalorificarea materiilor prime, materialelor și produselor, valorificarea deșeurilor și produselor secundare proprii prin simbioză industrială, etc), internaționalizării (ex. acces la servicii de intrare pe piețe internaționale/Piața Unică pentru identificare de oportunități de afaceri, parteneri și furnizare de asistență specializată pentru norme și reglementări, participarea la târguri și expoziții internaționale, investiții în adaptarea proceselor tehnologice de producție la sistemele de certificare și standardizare specifice piețelor de export, etc.), certificării și omologării produselor și serviciilor, în vederea updatării tehnologice, ce va conduce la îmbunătățirea capacităților tehnice, industriale și organizaționale pentru dezvoltarea de produse și servicii; se vor finanța și activități de digitalizare a întreprinderilor, drept activități conexe, ca parte a unui proiect integrat.
		Promovarea antreprenoriatului prin înființarea, dezvoltarea și operaționalizarea incubatoarelor de afaceri și parcurilor industriale, inclusiv furnizarea de servicii specializate necesare dezvoltării companiilor găzduite (consultanță juridică, acces la finanțare, identificare de parteneri și cooperare, etc).
		Sprijinirea ecosistemului antreprenorial prin sprijinirea clusterelor și rețelelor de afaceri, inclusiv pentru dezvoltarea colaborării interregionale, internaționale și intersectoriale.
	Dezvoltarea competențelor pentru specializare inteligentă, tranziție industrială și antreprenoriat (FEDR)	Dezvoltarea competențelor și abilităților pentru specializare inteligentă, tranziție industrială, economie circulară și antreprenoriat la nivelul IMM-urilor.
		Dezvoltarea competențelor și abilităților pentru specializare inteligentă, tranziție industrială, economie circulară și antreprenoriat la nivelul universităților și organizațiilor de CDI / autorităților publice
P2. O regiune cu orașe prietenoase cu mediul	Promovarea eficienței energetice și reducerea emisiilor de gaze cu efect de seră (FEDR)	Investiții în clădirile publice, inclusiv în monumente istorice în vederea asigurării/îmbunătățirii eficienței energetice, inclusiv activități conexe (consolidarea în funcție de riscurile identificate, sistemele de prevenire a incendiilor, etc.) și măsuri pentru utilizarea surselor alternative de energie.
		Investiții în clădirile rezidențiale (inclusiv locuințe individuale și

Prioritate	Obiectiv specific	Acțiune indicativă
		sociale) în vederea asigurării/îmbunătățirii eficienței energetice, inclusiv activități conexe (consolidarea în funcție de riscurile identificate, sistemele de prevenire a incendiilor, etc.) și măsuri pentru utilizarea surselor alternative de energie.
	Intensificare acțiunilor de protecție și conservare a naturii, a biodiversității și a infrastructurii verzi, inclusiv în zonele urbane, precum și reducerea tuturor formelor de poluare (FEDR)	Intensificare acțiunilor de protecție și conservare a naturii, a biodiversității și a infrastructurii verzi, inclusiv în zonele urbane, precum și reducerea tuturor formelor de poluare (FEDR).
		Sisteme durabile de drenaj la scară mică, inclusiv, dar fără a se limita la pavaje permeabile, acoperișuri și pereți verzi; câmpie mlăștinoasa, iazuri de retenție, zone umede construite folosind soluțiile bazate pe natură.
		Colectarea apei pluviale și realizarea de bazine de retenție sau alte forme de stocare a apei pentru furnizarea de servicii ecosistemice.
		Amenajarea terenurilor slab utilizate sau abandonate prin aducerea terenului la starea inițială în vederea refacerii ecosistemului sub formă de spații verzi naturale și semi-naturale (păduri, tufișuri, pajiști, zone umede (mlaștini), lacuri și râuri/pâraie, zone stâncoase etc.).
		Împădurirea și reîmpădurirea zonelor expuse la alunecări de teren care înconjoară orașele și sunt localizate în intravilanul comunelor
		Crearea de coridoare verzi - albastre prin reabilitarea, regularizarea, dragarea și amenajarea râurilor, lacurilor și canalelor, inclusiv a malurilor acestora în vederea utilizării durabile pentru pietoni, bicicliști, activități educaționale, etc și crearea spațiilor de biodiversitate.
P4. O regiune mai accesibilă	Dezvoltarea și ameliorarea unei mobilități naționale, regionale și locale sustenabile, reziliente la schimbările climatice, inteligente și intermodale, inclusiv îmbunătățirea accesului la TEN-T și a mobilității transfrontaliere (FEDR)	Investiții (reabilitare, modernizare, extindere) în rețeaua de drumuri județene care asigură conectivitatea directă sau indirectă cu rețeaua TEN-T de bază și extinsă, precum și măsuri pentru reducerea impacturilor semnificative asupra IVA și realizarea conectivității coridoarelor ecologice (doar acolo unde este relevant), realizarea/amenajarea/extinderea de piste de biciclete și dezvoltarea infrastructurii pentru combustibili alternativi de-a lungul drumurilor județene, realizarea de investiții suplimentare pentru protecția drumului respectiv față de efectele generate de condiții meteorologice extreme (de ex. realizarea de perdele forestiere, etc.).
		Investiții (reabilitare, modernizare, extindere) pentru decongestionarea și fluidizarea traficului prin intervenții în infrastructura rutieră de drumuri județene care asigură conectivitatea directă sau indirectă cu rețeaua TEN-T de bază și extinsă, inclusiv în zona urbană (pasaje, noduri rutiere, extinderi la 4 benzi, variante ocolitoare, poduri, etc.).
P5. O regiune	Îmbunătățirea accesului la servicii și favorabile	Construirea/reabilitarea/modernizarea/consolidarea/extinderea/dotarea infrastructurii educaționale publice destinate

Prioritate	Obiectiv specific	Acțiune indicativă
educată	incluziunii și de calitate în educație, formare și învățare pe tot parcursul vieții prin dezvoltarea infrastructurii accesibile, inclusiv prin promovarea rezilienței pentru educația și formarea la distanță și online (FEDR	educației pentru nivelul antepreșcolar și preșcolar (creșe, grădinițe).
		Construirea/reabilitarea/modernizarea/consolidarea/extinderea/dotarea infrastructurii educaționale publice și a campusurilor școlare pentru învățământul general obligatoriu public (învățământul primar și secundar, inclusiv asigurarea de spații pentru Programul Școală după Școală (SDS), liceal și postliceal, centre de excelență, palatele și cluburile copiilor, etc.).
		Construirea/reabilitarea/modernizarea/consolidarea/extinderea/dotarea unităților de învățământ publice și a campusurilor școlare publice pentru formarea profesională prin învățământ profesional și tehnic (școli profesionale), învățământ dual public.
		Construirea/reabilitarea/modernizarea/consolidarea/extinderea/dotarea unităților de învățământ publice și a campusurilor școlare publice pentru formarea profesională prin învățământ profesional și tehnic (școli profesionale), învățământ dual public.
		Reabilitarea/modernizarea/dotarea infrastructurii aferente centrelor regionale de formare profesională a adulților.
		Achiziționarea de autobuze/microbuze școlare pentru școlile din mediul rural, din comune greu accesibile și care se confruntă cu un declin al populației școlare.
P6. O regiune atractivă	Promovarea dezvoltării locale integrate și incluzive în domeniul social, economic și al mediului, precum și a culturii, a patrimoniului natural, a turismului sustenabil și a securității în alte zone decât cele urbane (FEDR)	Promovarea dezvoltării locale integrate și incluzive în domeniul social, economic și al mediului, precum și a culturii, a patrimoniului natural, a turismului sustenabil și a securității în alte zone decât cele urbane (FEDR)
		Investiții (reabilitare/modernizare/extindere și dotare) în clădiri destinate utilizării publice pentru activități culturale și recreative, cu scopul de a crea, îmbunătăți sau extinde serviciile publice de bază.
		Construcția, reabilitarea, modernizarea, extinderea și dotarea infrastructurii de turism și/sau agreement.
		Înființarea și amenajarea traseelor turistice și a locurilor de recreere folosind soluții prietenoase cu mediul
		Elaborarea/actualizarea SIDJ.

Sursa: Autorul, pe baza analizei Programului Operațional Regional Sud-Muntenia 2021-2027

Planul de Dezvoltare Regională Sud Muntenia 2021-2027, reprezintă un alt document de importantă majoră în cadrul regiunii Sud-Muntenia, iar elementele de natură strategică a acestuia sunt descrise în continuare.

Viziune: Regiunea Sud-Muntenia va deveni o regiune dinamică și prosperă, cu o economie modernă și eficientă din punct de vedere al utilizării resurselor și o societate echitabilă și incluzivă.

Obiectivul strategic general constă în stimularea unui proces de creștere economică durabilă și echilibrată a regiunii Sud Muntenia, bazată pe inovare și favorabilă incluziunii sociale, care să conducă la creșterea prosperității și calității vieții locuitorilor săi.

Obiectivul strategic general va fi îndeplinit prin intermediul a șapte obiective specifice, respectiv:

- creșterea atractivității și accesibilității regiunii Sud Muntenia prin dezvoltarea mobilității și conectivității populației, bunurilor și serviciilor conexe în vederea promovării dezvoltării durabile;
- dezvoltarea policentrică și echilibrată a rețelei de comune urbane;
- creșterea economiei regionale prin consolidarea cercetării – dezvoltării – inovării, adoptarea tehnologiilor digitale și stimularea competitivității IMM-urilor autohtone;
- protejarea și utilizarea eficientă a resurselor naturale și a patrimoniului natural;
- dezvoltarea capitalului uman din regiunea Sud Muntenia prin creșterea accesului și a participării la educație și instruire pe tot parcursul vieții și stimularea ocupării forței de muncă;
- îmbunătățirea accesului la asistență medicală și servicii sociale de calitate și promovarea incluziunii sociale;
- creșterea rolului așezărilor rurale și a contribuției agriculturii la economia regiunii Sud Muntenia.

Așa cum poate fi observat în tabelul de mai jos, Planul de Dezvoltare Regională Sud-Muntenia 2021-2027 este compus din 7 priorități și 34 de măsuri care vizează: dezvoltarea durabilă a infrastructurii, protecția mediului, îmbunătățirea sistemului sanitar, îmbunătățirea sistemului de educație, creșterea competitivității organizațiilor, incluziunea socială etc. De asemenea, se observă faptul că dezvoltarea rurală reprezintă o componentă distinctă în cadrul planului, existând măsuri specifice dezvoltării spațiului rural. Prin implementarea priorității numărul șapte din Planul de Dezvoltare Regională Sud-Muntenia 2021-2027 se vor realiza:

- programe integrate de dezvoltare ce vor combina măsuri de dezvoltare a infrastructurii, revigorare a activității economice, de soluționare a problemelor sociale și de mediu. Mecanismul de implementare recomandat este utilizarea dezvoltării locale plasate sub responsabilitatea comunității, prevăzută de

Regulamentul General al CE, art. 28; O atenție deosebită se va acorda acțiunilor pentru reținerea și atragerea personalului specializat (profesori, medici, ingineri, etc).;

- acțiuni de dezvoltare a capacității de dezvoltare locală (investiții pentru crearea și funcționarea Grupurilor de Acțiune Locală inclusiv a celor din sectorul de pescuit, crearea de competențe de planificare a dezvoltării, elaborarea, implementarea și monitorizarea strategiilor de dezvoltare locală, investiții pentru dezvoltarea componentei economice a structurilor asociative prin crearea de clustere);
- acțiuni pentru dezvoltare integrată rural-urban;
- renovări ale clădirilor, monumentelor culturale și istorice cu scopul de a promova și păstra imaginea tradițională a satelor;
- moderniza zonele rurale unde există potențial cultural, istoric şi recreativ;
- activități artistice pentru păstrarea identității culturale a mediului rural;
- investiții pentru crearea, dezvoltarea și diversificarea mediului de afaceri în mediul rural;
- investiții pentru producția, distribuția și promovarea produselor bazate pe valorificarea superioară a resurselor locale pentru îmbunătățirea poziției fermierilor în cadrul lanțului valoric;
- investiții pentru dezvoltarea agriculturii și a industriei alimentare, cu atenție sporită pentru agricultura de precizie, agricultura ecologică, agroecologia, agrosilvicultură, apicultură (Pact Ecologic European);
- sprijinirea cercetării și inovării în domeniul agriculturii și industriei alimentare, sector de specializarea inteligentă al regiunii;
- sprijinirea întreprinzătorilor pentru adoptarea modelelor de afaceri ecologice și realizarea unei producții alimentare durabile;
- sprijinirea turismului rural durabil;
- dezvolta industriile meșteșugărești/ artizanale;
- sprijinirea creării și dezvoltării formelor asociative ale fermierilor pentru producerea și comercializarea mărfurilor agricole;
- crearea, reabilita și moderniza drumurile de exploatare, vicinale ce nu sunt clasificate într-o categorie publică de drum, acolo unde se dezvoltă activități economice;
- investiții pentru producția şi depozitarea produselor agricole;
- sprijin financiar pentru producția, procesarea și promovarea produselor locale, tradiționale naturale și ecologice;

- investiții pentru procesarea, prelucrarea și distribuția produselor agricole;
- construcții de depozite ecologice pentru gestiunea eficientă a deșeurilor animaliere și vegetale;
- reabilitări ale sistemului de irigații;
- lucrări privind adaptarea la schimbările climatice, inclusiv prevenirea și gestionarea riscurilor;
- cursuri de instruire, specializare și perfecționare în domeniul agricol;
- sprijin pentru dezvoltarea gamei de servicii și furnizarea de servicii de consultanță în domeniul agricol (consolidarea capacității instituționale pentru desfășurarea de servicii de consultanță pentru micii fermieri);
- sprijin pentru accesarea serviciilor de consultanță (antreprenoriat, inovare, economie circulară, etc).

Tabelul nr. 5: Prioritățile și obiectivele Planului de Dezvoltare Regională Sud Muntenia 2021-2027

Nr. Crt.	Prioritate	Măsuri
1.	Prioritatea 1. Dezvoltarea durabilă a infrastructurii locale și regionale	Măsura 1.1. Dezvoltarea și modernizarea infrastructurii de transport
		Măsura 1.2. Extinderea și modernizarea infrastructurii tehnico-edilitare și de servicii publice
		Măsura 1.3. Dezvoltarea infrastructurii digitale și de telecomunicații
		Măsura 1.4. Dezvoltarea și modernizarea infrastructurii turistice
		Măsura 1.5. Reabilitarea și modernizarea infrastructurii culturale, sportive și recreative pentru creșterea calității vieții locuitorilor regiunii
		Măsura 1.6. Protejarea și valorificarea patrimoniului natural și cultural
2.	Prioritatea 2. Dezvoltare urbană durabilă	Măsura 2.1. Consolidarea capacității de planificare strategică integrată, spațială și urbană, de inovare și preluare a tehnologiilor avansate în administrație publică.
		Măsura 2.2 Dezvoltarea unui sistem de transport multimodal, competitiv, ecologic și inteligent la nivelul zonei urbane funcționale
		Măsura 2.3. Regenerarea durabilă a centrelor urbane și securitatea spațiilor publice
		Măsura 2.4. Creșterea cooperării între mediul urban și

Nr. Crt.	Prioritate	Măsuri
		rural
3.	Prioritatea 3. Creșterea competitivității prin specializare inteligentă și digitalizare	Măsura 3.1. Sprijinirea dezvoltării ecosistemului antreprenorial regional
		Măsura 3.2. Sprijinirea dezvoltării sistemului CDI cu precădere pentru specializare inteligentă
		Măsura 3.3. Transferul inovării către mediul de afaceri regional
		Măsura 3.4. Promovarea cooperării interne și internaționale
		Măsura 3.5. Digitalizarea societății și economiei regionale
4.	Prioritatea 4. Protecția mediului prin creșterea eficienței energetice și tranziția către o economie circulară	Măsura 4.1. Amenajarea, extinderea și modernizarea infrastructurii de mediu
		Măsura 4.2. Protejarea și conservarea mediului și a biodiversității regionale
		Măsura 4.3. Reducerea vulnerabilității la riscuri și adaptarea la schimbările climatice
		Măsura 4.4. Eficientizarea consumului de energie
		Măsura 4.5. Stimularea investițiilor în energia regenerabilă
		Măsura 4.6. Promovarea economiei circulare
5.	Prioritatea 5. Susținerea educației și ocupării forței de muncă	Măsura 5.1 Dezvoltarea și modernizarea infrastructurii educaționale și de cercetare fundamentală
		Măsura 5.2. Dezvoltarea capacității instituționale a sistemului educațional, de cercetare și formare continuă
		Măsura 5.3. Corelarea programelor educaționale cu cerințele pieței muncii
		Măsura 5.4. Sprijinirea adaptabilității forței de muncă și promovarea antreprenoriatului
		Măsura 5.5. Politici active pentru angajare
6.	Prioritatea 6. Susținerea sănătății și incluziunii sociale	Măsura 6.1. Dezvoltarea și modernizarea infrastructurii serviciilor de sănătate și incluziune socială
		Măsura 6.2. Dezvoltarea capacității instituționale a sistemului sanitar și de asistență socială
		Măsura 6.3. Promovarea incluziunii sociale și combaterea sărăciei
7.	Prioritatea 7. Dezvoltarea rurală și agricultura	Măsura 7.1. Regenerarea comunităților rurale
		Măsura 7.2. Conservarea și îmbunătățirea mediului înconjurător a comunităților rurale și protejarea moștenirii culturale (patrimoniul material și imaterial)

Nr. Crt.	Prioritate	Măsuri
		Măsura 7.3. Diversificarea economiei rurale și creșterea competitivității acesteia
		Măsura 7.4. Dezvoltarea, reabilitarea și modernizarea infrastructurii de sprijin a agriculturii
		Măsura 7.5. Instruire și consultanță în agricultură

Sursa: Autorul, pe baza analizei Planului de Dezvoltare Regională Sud Muntenia 2021-2027

Uniunea Europeană a decis să înființeze un instrument financiar temporar - #NextGenerationEU, în valoare de 750 de miliarde euro, separat de bugetul pe termen lung al UE, Cadrul Financiar Multianual (CFM), pentru perioada 2021 -2027. Scopul principal al acestuia este să ofere sprijin statelor membre pentru a face față provocărilor generate de Criza Covid19 și consecințele sale economice. **Mecanismul de redresare și reziliență** (MRR) este pilonul principal al #NextGenerationEU și are alocat un buget total de 672,5 miliarde euro.

Din alocarea totală de 672,5 miliarde de euro pentru Mecanismul de Redresare și Reziliență (MRR) la nivelul UE, România poate beneficia de aproximativ 30,5 miliarde de euro, compuse din 13,8 miliarde de euro sub formă de granturi și 16,7 miliarde de euro sub formă de împrumuturi.

Planul de Redresare și Reziliență pe care România l-a elaborat se constituie într-un Document Strategic ce stabilește prioritățile investiționale și reformele necesare pentru redresare și creștere sustenabilă, corelate tranziției verzi și digitale avute în vedere de Comisia Europeană.

Obiectivul general al PNRR al României este dezvoltarea României prin realizarea unor programe și proiecte esențiale, care să sprijine reziliența, nivelul de pregătire pentru situații de criză, capacitatea de adaptare și potențialul de creștere, prin reforme majore și investiții cheie cu fonduri din Mecanismul de Redresare și Reziliență.

Obiectivul specific al PNRR este și el corelat cu cel al mecanismului, detaliat în Regulament, și anume de a atrage fondurile puse la dispoziție de Uniunea Europeană prin NextGenerationEU în vederea atingerii jaloanelor și a țintelor în materie de reforme și investiții. PNRR al României este structurat pe 15 componente care acoperă toți cei 6 piloni prevăzuți prin Regulament.

Pilonii reformelor sustenabile se regăsesc în figura de mai jos:

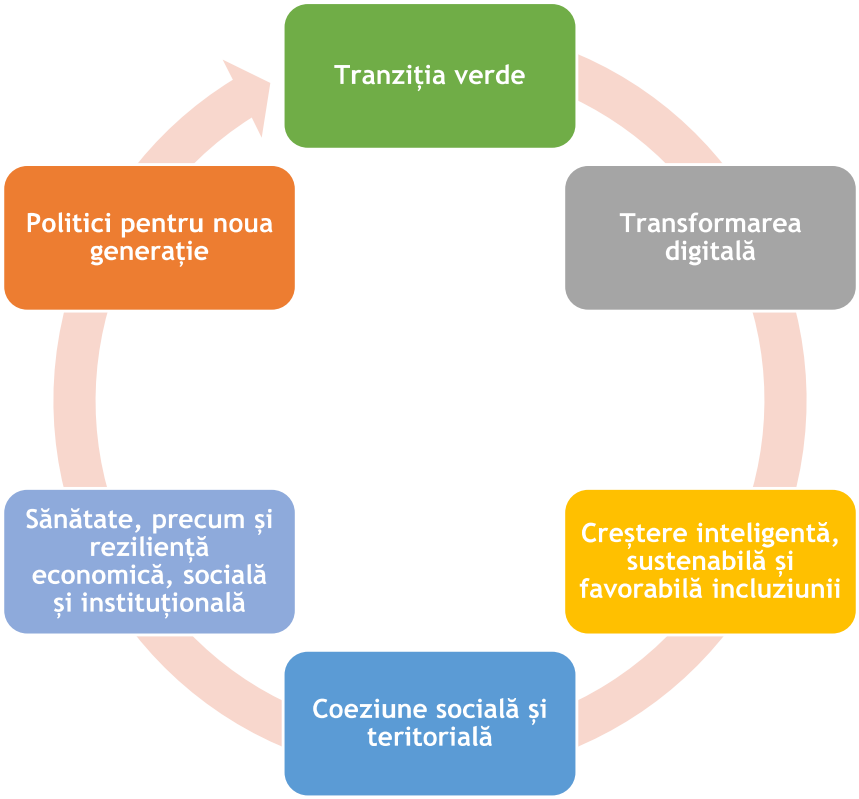

Figura nr. 3: Cei șase piloni ai reformelor sustenabile, Planul Național pentru Redresare și Reziliență

Sursa: Adaptare a Autorului, în conformitate cu informațiile cuprinse în Planul Național pentru Redresare și Reziliență

Fiecare pilon este alcătuit din componente, PNRR al României însumând 15, acestea fiind prezentate în cele ce urmează:

Tabelul nr. 6: Cele 15 componente ale PNRR al României

I. Tranziția verde	C1. Managementul apei C2. Păduri și protecția biodiversității C3. Managementul deșeurilor C4. Transport sustenabil C5. Valul Renovării C6. Energie
II. Transformare digitală	C7. Transformare digitală
III. Creștere inteligentă, sustenabilă și favorabilă incluziunii	C8.Reforma fiscală și reforma sistemului de pensii C9. Suport pentru sectorul privat, cercetare, dezvoltare și inovare

IV. Coeziune socială și teritorială	C10. Fondul local C11. Turism și cultură
V. Sănătate, precum și reziliență economică, socială și instituțională	C12. Sănătate C13. Reforme sociale C14. Bună guvernanță
VI. Politici pentru noua generație	C15. Educație

Sursa: Adaptare a autorului, în conformitate cu informațiile cuprinse în Planul Național pentru Redresare și Reziliență

În continuare, se va face o analiză a prevederilor și informațiilor cuprinse în fiecare dintre cei șase piloni ai reformelor sustenabile, cu accent în principal asupra reformelor și investițiilor relevante pentru dezvoltarea spațiului rural din Județul Teleorman.

Din punct de vedere al primului pilon, **Tranziția verde,** în PNRR se accentuează faptul că pe lângă producerea de cantități însemnate de CO2 din energie, transport, agricultură, capacitatea naturală de captare a carbonului este redusă ca urmare a exploatării intensive a pădurilor. Acest lucru are efecte negative și asupra capacității de atenuare a schimbărilor climatice și a calității aerului, crescând riscurile la dezastre și afectând ecosistemele, conservarea habitatelor și a speciilor.

Corelat cu fondul de păduri, pierderea biodiversității și prăbușirea ecosistemelor sunt alte amenințări ale schimbărilor climatice și degradarea mediului.

Gestionarea deșeurilor continuă totodată să fie o provocare majoră pentru România, având în vedere rata scăzută de reciclare a deșeurilor municipale (14%) și ratele ridicate de depozitare a deșeurilor (70%). Evoluțiile recente au arătat că sectorul de transport nu se constituie doar ca un vector de sprijin al celorlalte domenii, ci contribuie, atât la aspectele de reziliență economică, cât și la potențialul de revenire accelerată în urma unor evenimente cu un impact negativ de amploare. Astfel, modernizarea infrastructurii de transport din România, în special a celei feroviare devine prioritară între proiectele de investiții ale României.

Vom relua principalele reforme și investiții prevăzute în componentele aferente fiecărui Pilon, relevante pentru spațiul rural din Județul Teleorman, după cum urmează:

Pilonul I - Tranziție verde

Componenta I.1 Managementul apei

- Implementarea planului de extindere accelerată a rețelelor de apă și canal pentru UAT-uri cu peste 2000 locuitori, implementarea programului „prima conectare la apă și canalizare” și colectarea și tratarea apelor uzate urbane în aglomerările cu mai puțin de 2000 locuitori folosind fose.

Componenta I.2 Păduri și protecția biodiversității

- Limitarea tăierilor ilegale prin investiții în mijloace moderne de supraveghere și control și plantarea pădurilor noi și perdelelor forestiere și agrosilvice;

- Dezvoltarea unei noi Strategii forestiere naționale și a legislației subsecvente (Codul Silvic și legislație forestieră secundară).

Componenta I.3 - Managementul deșeurilor

- Adoptarea și pilotarea strategiei de economie circulară și încurajarea reciclării și a economiei circulare și operaționalizarea sistemului de garanție pentru ambalaj, precum și implementarea unor sisteme de scanare mobile pentru camioane și containere de deșeuri;
- Modificări legislative pentru o practică unitară de gestionare a deșeurilor.

Componenta I.4 Transport sustenabil

- ”Transport sustenabil, decarbonizare și siguranță rutieră” - Îmbunătățirea cadrului strategic, legal și procedural pentru tranziția către transport sustenabil;
- „Viziune și management performant pentru transport de calitate” - Îmbunătățirea capacității instituționale de management și guvernanță corporativă;
- Prin reformele și investițiile propuse în cadrul componentei se va asigura completarea rețelei de stații electrice de reîncărcare cu 52 de stații de încărcare electrică care vor avea 264 de puncte de încărcare până în anul 2026 pe cele 4 autostrăzi propuse prin PNRR;
- Reformele vizează infrastructura rutieră, de cale ferată și metrou;
- Îmbunătățirea eficienței energetice, adresată la nivelul PNRR prin două subcomponente consistente: Renovation Wave și Green Energy.

Componenta I.5 Valul Renovării

- Realizarea unui cadru normativ simplificat și actualizat care să sprijine implementarea investițiilor în tranziția spre clădiri verzi și reziliente;
- Asigurarea cadrului strategic și de reglementare tehnică actualizat pentru proiectarea și realizarea de construcții verzi și reziliente.

Componenta I.6 Energie

- Reforma pieței de energie electrică, prin înlocuirea cărbunelui din mixul energetic și susținerea unui cadru legislativ și de reglementare stimulativ pentru investițiile private în producția de electricitate din surse regenerabile;
- Dezvoltarea unui cadru legislativ și de reglementare favorabil tehnologiilor viitorului, în special hidrogen și soluții de stocare;
- Îmbunătățirea guvernanței corporative a companiilor de stat din sector;
- Reducerea intensității energetice a economiei prin dezvoltarea unui mecanism sustenabil de stimulare a eficientei energetice în industrie;
- Creșterea competitivității și decarbonizarea sectorului de încălzire – răcire;
- Decarbonizarea sectorului de transporturi prin investiții în infrastructură de transport electric și crearea de stimulente pentru transportului verde.

Pilonul II – Transformare digitală

Cel de-al doilea pilon din Planul Național de Redresare și Reziliență, respectiv **transformarea digitală,** are la bază ultimul raport de țară, din 2020, care menționează capacitatea insuficientă de a furniza servicii de calitate, inclusiv servicii digitale, aspect care are un impact negativ asupra cetățenilor și întreprinderilor. Nivelul competențelor digitale de bază și avansate rămân cele mai scăzute din UE.

România este cu mult sub media UE în ceea ce privește integrarea tehnologiei digitale în întreprinderi. 23% dintre întreprinderile din România fac schimb electronic de informații și doar 8% utilizează platformele de comunicare socială (media UE: 25%). Capacitățile existente ale României nu sunt suficiente pentru asigurarea unui nivel ridicat de securitate a rețelelor și de gestionare adecvată a riscurilor/incidentelor cibernetice în UE și la nivelul statelor membre, acestea având niveluri de pregătire neunitare.

Serviciile publice digitale constituie un alt domeniu în care România nu excelează conform statisticilor europene, ocupând ultimul loc la nivel european în conformitate cu Indicele economiei și societății digitale pentru toate componentele subcriteriului menționat (utilizatori de e-guvernare, ponderea utilizatorilor de internet care trebuie să trimită formulare, formulare precompletate, servicii publice digitale pentru întreprinderii, servicii publice derulate online, date deschise).

Rezumatul reformelor și investițiilor prevăzute în componentele aferente **Pilonului II Transformare digitală** este redat mai jos:

Componenta II.7 Transformare digitală

- Dezvoltarea și implementarea unui cadru unitar pentru definirea arhitecturii unui sistem de tip cloud guvernamental, a principalelor servicii livrate de către acesta, a componentelor sale de infrastructură și guvernanță, inclusiv proiectarea, implementarea și operarea acestui tip de sistem care să permită interconectarea sistemelor digitale din administrația publică printr-o abordare standardizată și livrarea de servicii digitale de înaltă calitate către cetățeni, firme și alte autorități publice;
- Alinierea strategiei naționale în domeniul conectivității digitale la legislația europeană prin măsuri specifice pentru atingerea obiectivelor de conectivitate UE 2025 si stimularea investițiilor private pentru dezvoltarea rețelelor de foarte mare capacitate cu acoperire largă națională, inclusiv în corelație cu rețelele de transport, respectiv zonele de interes de mediu, prin eliminarea barierelor din cadrul normativ în vigoare;
- Creșterea arealului de protecție și asigurarea securității cibernetice a entităților publice și private care dețin infrastructuri cu valențe critice;
- Creșterea competentelor digitale pentru exercitarea funcției publice și educație digitală pe parcursul vieții pentru cetățeni;
- Se preconizează acoperirea cu servicii de acces la internet de mare viteză, la punct fix a aproximativ 790 de comune rurale (sate) în care, conform datelor ANCOM, piața nu poate livra astfel de servicii prin forțe proprii.

Pilonul III - Creștere inteligentă, sustenabilă și favorabilă incluziunii

Reformele și investițiile în acest pilon trebuie să vizeze consolidarea potențialului de creștere și să permită o redresare sustenabilă a economiei Uniunii. De asemenea, sunt destinate promovării antreprenoriatului, economia socială, dezvoltarea de infrastructuri și de transporturi sustenabile, industrializarea și reindustrializarea și să atenueze efectul crizei provocate de COVID-19 asupra economiei.

Provocările principale ale României în context larg macroeconomic sunt legate de sistemul de administrare fiscală, mai ales capacitatea acestuia de a gestiona relația cu contribuabilii, de sistemul de pensii, care este strâns legat de problematica resurselor

bugetare și de cea a forței de muncă, de relația cu mediul de afaceri și sprijinul care poate veni dinspre resursele publice - mai specific, pe baza fondurilor europene.

Din perspectiva competitivității, productivității și creării de noi locuri de muncă, noua realitate a imprimat și o mai mare nevoie de adaptare și de flexibilizare a comportamentului agenților economici. Aceștia s-au confruntat cu diferite situații de întrerupere a lanțurilor de aprovizionare și de limitare a mobilității/circulației diverselor categorii de capital/factori de producție, ducând la reducerea activității economice, la repoziționarea acesteia în mediul online sau readaptarea fluxurilor și procedurilor pentru conformarea cu măsurile de distanțare impuse, sau chiar de închidere temporară sau definitivă. Întreprinderile de toate mărimile, dar în special cele mici și mijlocii, au fost puternic afectate de perturbarea schimburilor comerciale și de măsurile de limitare a mișcării capitalului, mărfurilor și forței de muncă, confruntându-se cu un deficit de lichidități și cu un risc crescut de insolvență.

Reformele și investițiile prevăzute în componentele aferente **Pilonului III - Creștere inteligentă, durabilă și favorabilă incluziunii**, sunt redate în cele ce urmează:

Componenta III.8 Reforma fiscală și reforma sistemului de pensii

- Reforma ANAF prin digitalizare;
- Modernizarea sistemului vamal și implementarea vămii electronice;
- Consolidarea capacității instituționale de prognoză a cheltuielilor cu pensiile prin utilizarea de instrumente complexe de modelare economică;
- Revizuirea cadrului fiscal;
- Crearea și operaționalizarea Băncii Naționale de Dezvoltare;
- Reforma sistemului de pensii, prin crearea unui sistem nou bazat pe o formulă stabilă de beneficii și o indexare automată a pensiilor.

Componenta III.9 Suport pentru sectorul privat, cercetare, dezvoltare și inovare

- Transparentizare legislativă, debirocratizare și simplificare procedurală destinate mediului de afaceri;
- Reforma privind cercetarea dezvoltarea inovarea, inclusiv a carierei de cercetător;
- Se preconizează ca printr-un Proiect European de Interes Strategic (IPCEI) în domeniul microelectronicii cel puțin 3 entități din România să participe în consorțiile răspunzând apelurilor de proiecte ale Întreprinderii Comune Tehnologii Digitale Esențiale.

Pilonul IV - Coeziune socială și teritorială

Coeziunea socială și teritorială reprezintă unul dintre pilonii PNRR, dat fiind contextul demografic, distribuția veniturilor la nivel regional, indicatorii privind sănătatea, educația, rata șomajului, competențele, impactul social și economic asupra grupurilor vulnerabile, aspect ce au fost exacerbate în contextul pandemiei de COVID-19. Pandemia a dus la schimbări semnificative cu efecte de durata la nivel socio-economic și de mediu în anii următori. Ținând seama de provocările și disparitățile preexistente, va fi necesară rezolvarea unor provocări considerabile mai ales pentru reducerea inegalităților. Stimularea dezvoltării echilibrate, revitalizarea zonelor defavorizate și

stimularea cooperării inter-regionale trebuie toate promovate pentru o dezvoltare durabilă.

Rezumatul reformelor și investițiilor prevăzute în componentele aferente **Pilonului IV Coeziune socială și teritorială** este redat mai jos:

Componenta IV.10 Fondul local

- Politica Urbană a României, cadru de politici pentru îmbunătățirea dezvoltării urbane;
- Strategia de Dezvoltare Teritorială a României, cadru de politici pentru reducerea disparităților teritoriale;
- Pentru maximizarea impactului vor fi promovate inițiativele în parteneriat sau asocierile între mai multe UAT-uri (Asociațiile de Dezvoltare Intracomunitară - Zone Metropolitane, precum și parteneriate cu Consiliile Județene, Municipii - altele decât reședințe de județ, ADI și parteneriate cu Consilii Județene - Orașe, plus ADI și alte parteneriate);
- Câteva dintre rezultatele așteptate: 3.000 km de piste pe trasee velo naționale, inclusiv traseele EuroVelo - Municipii, ADI, parteneriate multi-nivel, constituirea Centrului Național de Coordonare Velo; 420 autobuze electrice (împreună cu stații de încărcare rapide și lente)/hidrogen/ și troleibuze cu baterii; 50 de tramvaie - în municipii reședințe de județ.

Componenta IV.11 Turism și cultură

- Transformarea structurală socio-economică în zonele rurale și în zonele defavorizate prin dezvoltarea sustenabilă a turismului cultural și natural ca vector de dezvoltare teritorială;
- Creșterea competitivității turismului românesc prin managementul participativ al destinațiilor turistice și operaționalizarea Organizațiilor de Management al Destinației (OMD);
- Modele de finanțare pentru tranziția digitală a sectoarelor culturale și creative;
- Sunt create sau modernizate muzeele memoriei;
- Câteva dintre rezultatele așteptate: 1 cartografie a nevoilor digitale pe termen mediu și lung ale companiilor de producție și distribuție, 1 sistem național de monitorizare a distribuției de cărți și de creștere a capacității editurilor de realizare a cărților în format electronic (ebook), care va include 50 edituri sprijinite pentru realizare ebook-uri, certificarea a 15 destinații turistice verzi.

Pilonul V - Sănătate, precum și reziliență economică, socială și instituțională, în scopul, printre altele, al creșterii nivelului de pregătire pentru situații de criză și a capacității de reacție la criză

Penultimul Pilon pe care PNRR îl abordează se referă la **sănătate, precum și reziliență economică, socială și instituțională**, în scopul, printre altele, al creșterii nivelului de pregătire pentru situații de criză și a capacității de reacție la criză.

Efectele crizei COVID au arătat că marea majoritate a țărilor trebuie să asigure reziliența și securitatea sistemului sanitar, economic, social și instituțional, în cazul unor situații de urgență sau de criză.

Principalele probleme ale sistemului sunt legate de asigurarea accesului la asistență medicală, starea de sănătate a populației, subfinanțarea sistemului (dotări, infrastructură deficitară, personal calificat insuficient), precum și de reziliența

sistemului în situații de criză. România se confruntă cu provocări considerabile în ceea ce privește asigurarea accesului la asistență medicală.

Sectorul sanitar se bazează pe o infrastructură concepută acum 50-60 ani, când nevoia de servicii de sănătate era diferită față de realitățile de astăzi. Clădirile rețelei de spitale sunt, în cele mai multe cazuri, inadecvate și neadaptate tehnic și tehnologic. Fluxurile intra-spitalicești nu sunt asigurate în mod continuu în aceeași clădire, ci, de multe ori, funcțiunile sunt dispuse în amplasamente aflate la distanțe mari și foarte mari (de exemplu spitalele de tip pavilionar).

Sănătatea nu este sigurul sector afectat de pandemie. Consecințele socio-economice și riscul ca pandemia să adâncească disparitățile regionale în România rămâne important. Educația este un alt domeniu în care consecințele măsurilor impuse pe perioada stării de alertă și de urgență pentru reducerea riscului de răspândire a virusului a evidențiat principalele lacune ale procesului de educație și formare profesională.

Ca urmare a identificării vulnerabilităților prezentate anterior, PNRR vine cu propunerea unor reforme și investiții, prevăzute în componentele aferente:

Componenta V.12 Sănătate

- Reforma gestionării fondurilor publice din sănătate;
- Reforma managementului fondurilor destinate investițiilor în sănătate;
- Reforma managementului sanitar și a resurselor umane din sănătate;
- Rezultatele pe care PNRR țintește să le obțină: 26 compartimente/secții de terapie intensivă nou-născuți dotate, inclusiv cu ambulanță transport nou-născuți (pentru centrele regionale), 25 unități sanitare publice/spitale publice care beneficiază de infrastructură nouă 4 10 unități medicale mobile - pentru zonele cu acces limitat la servicii de asistență medicală specializată.

Componenta V.13 Reforme în domeniul social

- Crearea unui nou cadru legal pentru oferirea de soluții adecvate sprijinirii familiilor care trăiesc în sărăcie, cu copii în întreținere, astfel încât aceștia să poată fi menținuți în familie;
- Reforma sistemului de protecție a persoanelor adulte cu dizabilități: intensificarea acțiunilor de creștere a rezilienței sociale în comunitate, având ca scop prevenirea instituționalizării și îmbunătățirea calității vieții persoanelor adulte cu dizabilități;
- Implementarea Venitului Minim de Incluziune;
- Introducerea tichetelor de muncă și formalizarea muncii în domeniul lucrătorilor casnici;
- Îmbunătățirea și modernizarea legislației privind economia socială;
- Se preconizează: crearea unei rețele de centre de zi creată pentru copiii în situații de risc: aproximativ 150 de servicii comunitare de prevenire a separării copilului de familia sa la nivelul municipiilor, orașelor și comunelor; vizează menținerea a 4.500 de copii în familie, introducerea Venitului Minim de Incluziune, minim 350 de structuri de economie socială nou înființate (din care 875 locuri de muncă verzi, 875 tineri NEETS angajați) și susținerea scale-up-ului pentru minim 50 întreprinderi de economie socială cu minim 350 de locuri de muncă nou create.

Componenta V.14 Bună guvernanță

- Predictibilitatea și eficiența proceselor decizionale prin întărirea capacității de coordonare a politicilor și analiză de impact la nivelul Guvernului și a ministerelor coordonatoare,

precum și prin consolidarea instrumentelor în vederea creșterea calității consultărilor publice la toate palierele administrației;

- Întărirea coordonării la Centrul Guvernului (CoG) printr-o abordare integrată și coerentă a inițiativelor în domeniul schimbărilor climatice și a dezvoltării durabile;
- Reforma funcției publice prin digitalizare și managementul parcursului de carieră;
- Modificarea și modernizarea legislației privind sistemul de salarizare;
- Garantarea independenței justiției, creșterea calității și eficienței acesteia;
- Intensificarea luptei împotriva corupției;
- Evaluarea și actualizarea legislației privind cadrul de integritate, pentru a răspunde recomandărilor mecanismului de Cooperare și Verificare (MCV) și mecanismului privind statul de drept (Rule of Law);
- Reformarea sistemului național de achiziții prin eficientizarea procesului de achiziții, în sensul identificării măsurilor de simplificare aferente, concomitent cu întărirea capacității administrative a autorităților/entităților contractante, într-un cadrul legal flexibil și coerent;
- Parteneriat și participare în dezvoltarea politicilor la nivel local și digitalizarea sectorului neguvernamental - Creșterea predictibilității, eficacității, coerenței și "inclusivității" proceselor de formulare a politicilor publice/ deciziei publice prin planificare, monitorizare și evaluare transparente și participative, cu consultarea și coordonarea permanentă cu actorii relevanți din comunitate;
- Îmbunătățirea cadrului procedural de implementare a principiilor guvernanței corporative în cadrul întreprinderilor de stat;
- În administrația publică, detaliile reformei se preconizează că vor include: Un sistem de recrutare pilot pe modelul EPSO european pentru administrația centrală, în 2022, urmat de replicarea la nivel național pe baza lecțiilor învățate, începând cu 2023, Adoptarea legii de modificare a competențelor ANABI, reformarea sistemului național de achiziții prin eficientizarea procesului de achiziții.

Pilonul VI - Politici pentru generația următoare, copii și tineret, cum ar fi educația și competențele

PNRR vizează și p**olitici pentru generația următoare, copii și tineret**, cum ar fi educația și competențele, ca Pilon în cadrul Planului. România are rezultate deosebit de slabe în raport cu media UE în ceea ce privește tinerii care nu sunt încadrați profesional și nici nu urmează vreun program educațional, de formare sau de calificare în muncă. Disparitățile dintre mediul urban și cel rural creează inegalități foarte mari în ceea ce privește veniturile și oportunitățile în rândul populației. În 2018, ponderea tinerilor care nu erau încadrați profesional și nu urmau niciun program educațional sau de formare în rândul populației tinere din mediul rural era de aproape trei ori mai mare decât cea a tinerilor din mediul urban (18,1 %, comparativ cu 7 %). Ca reforme, PNRR propune:

Componenta VI.15 Educație

- Dezvoltarea unui sistem de servicii de educație timpurie pentru copiii de la naștere la 6 ani, unitar, incluziv și de calitate, având la bază un mecanism eficient de cooperare interinstituțională și de coordonare intersectorială, care să asigure beneficiarilor rate crescute de acces și participare;

- Reformarea sistemului de învățământ obligatoriu prin creșterea autonomiei unităților de învățământ în scopul identificării și implementării unor măsuri specifice pentru prevenirea și reducerea abandonului școlar;
- Constituirea unei rute profesionale complete, facilitată de un bacalaureat reformat, care să ofere elevilor oportunitatea unei rute deschise, cu acces la instituții de învățământ superior cu profil tehnic;
- Adoptarea cadrului legislativ pentru digitalizarea educației;
- Modificarea și eficientizarea cadrului normativ pentru asigurarea standardelor de siguranță și calitate, prietenoase cu mediul, în unitățile de învățământ preuniversitar și universitar;
- Reforma guvernanței sistemului de învățământ preuniversitar și profesionalizarea managementului în condițiile unei autonomii sporite a școlilor;
- La finalul acestor reforme și investiții se așteaptă rezultate importante precum: 4 1175 SMART Lab-uri achiziționate pentru unitățile de învățământ de nivel gimnazial și liceal, 10 centre de învățământ dual integrate, finalizate și operaționale, corelate cu cerințele operatorilor economici din zona respectivă.

Toate cele de mai sus, reforme și investiții, sunt piese de puzzle care compun România modernă și reformată. PNRR este răspunsul pe care Guvernul României, prin documentul finalizat de Ministerul Investițiilor și Proiectelor Europene, îl dă provocărilor majore ale țării. Planul evidențiază cele două fețe ale României – o țară ce necesită investiții pentru recuperarea decalajelor economico-sociale și o țară ce trebuie să țină pasul cu avangarda din Uniunea Europeană prin reformele și investițiile ce contribuie la schimbările climatice și tranziția digitală.

Referitor la sumele alocate pentru fiecare pilon, redăm datele disponibile în cadrul PNRR în următorul tabel, după cum urmează:

Tabelul nr. 7: Sumele alocate fiecărui pilon din PNRR

Buget			Suma (milioane euro)	Din care: contribuție la tranziția verde (milioane euro)	Din care: contribuție la tranziția digitală (milioane euro)	Din care: finanțări nerambursabile (milioane euro)	Din care: împrumuturi (milioane euro)
Pilonul I	*I.1*	*Managementul apei*	1,462.00	238.82	114.11	0.00	1,462.00
	I.2	*Păduri și protecția biodiversității*	1,173.00	926.80	7.16	781.00	392.00
	I.3	*Managementul deșeurilor*	1,239.01	448.55	118.74	0.00	1,239.01
	I.4	*Transport sustenabil*	7,620.00	4,134.60	864.00	3,906.00	3,714.00
	I.5	*Valul Renovării*	2,200.00	2,185.72	5.00	0.00	2,200.00
	I.6	*Energie*	1,620.00	1,039.00	32.00	460.00	1,160.00

Buget			Suma (milioane euro)	Din care: contribuție la tranziția verde (milioane euro)	Din care: contribuție la tranziția digitală (milioane euro)	Din care: finanțări nerambursabile (milioane euro)	Din care: împrumuturi (milioane euro)
Pilonul II	*II.1*	*Transformare digitală*	1,884.96	163.89	1,817.09	1,827.06	57.90
Pilonul III	*III.1*	*Reforma fiscală și reforma sistemului de pensii*	456.93	0.00	386.75	456.93	0.00
	III.2	*Sprijin pentru sectorul privat, cercetare, dezvoltare și inovare*	2,558.63	100.00	1,064.00	0.00	2,558.63
Pilonul IV	*IV.1*	*Fondul local*	2.100.00	1.613.00	317.50	1.200.00	900.00
	IV.2	*Turism și cultură*	449.01	253.68	19.26	0.00	449.01
Pilonul V	*V.1*	*Sănătate*	2450.01	239.68	70.00	2450.01	0.00
	V.2	*Reforme sociale*	196.74	1.86	4.03	107.69	89.05
	V.3.	*Bună guvernanță*	165.60	22.09	27.33	165.60	0.00
Pilonul VI	*VI.1*	*Educație*	3605.97	601.93	1129.50	2885.40	720.57
TOTAL			29,182	11,970	5,976	14,240	14,942

Sursa: Adaptare a autorului, în conformitate cu informațiile cuprinse în Planul Național pentru Redresare și Reziliență

Astfel, conform tabelului anterior, se pot trage următoarele concluzii:

- cele mai mari sume au fost distribuite către pilonul I (aproximativ 53%), urmat de pilonul VI (12%), pilonul III (10%), pilonul V (10%) și pilonul IV (9%);
- cele mai mici sume au fost alocate pilonului II (6%);
- în cazul pilonului I, cele mai mari sume au fost direcționate către transportul

sustenabil (aproximativ 49,76%), urmate de sumele alocate pentru Valul Renovării (14,37%), energie (10,58%), managementul apei (9,55%), managementul deșeurilor (8,09%), iar cele mai mici sume au fost îndreptate către componenta păduri și protecția diversității (7,66%);

- din punct de vedere al pilonului III, 84,85% din fonduri au vizat sprijinirea sectorul privat, cercetarea, dezvoltarea și inovarea, iar 15,15% au fost îndreptate spre reforma fiscală și reforma sistemului de pensii;
- în ceea ce privește pilonul IV, 82,38% dintre fonduri au fost direcționate către dezvoltarea fondului local, iar 17,62 către susținerea turismului și culturii;
- referitor la pilonul V, 87,12% dintre alocări au vizat dezvoltarea sistemului de sănătate, 7% reformele sociale, iar 5,89% buna guvernanță;
- la nivel global, din punct de vedere al ponderii sumelor alocate fiecărei componente, s-a observat faptul că cele mai mari sume au fost direcționate către transportul sustenabil (26,11%) și educație (12,36%);
- în ceea ce privește sumele alocate pentru tranziția verde, componentele pentru care au fost prevăzute cele mai mari sume sunt transportul sustenabil și valul renovării;
- din punct de vedere al sumelor alocate pentru tranziția digitală, componentele pentru care au fost prevăzute cele mai mari sume sunt transformare digitală și educație;
- referitor la modalitatea de finanțare a componentelor, s-a observat faptul că există componente finanțate exclusiv din fonduri nerambursabile, componente finanțate exclusiv din împrumuturi și componente cu finanțare mixtă;
- componentele finanțate exclusiv din fonduri nerambursabile sunt: Reforma fiscală și reforma sistemului de pensii, Sănătate și Bună guvernanță;
- componentele finanțate exclusiv din împrumuturi sunt: Turism și cultură, Sprijin pentru sectorul privat, cercetare, dezvoltare și inovare, Valul renovării, Managementul deșeurilor și Managementul apei;
- componentele cu finanțare mixtă, care au însă o pondere mai mare a fondurilor nerambursabile sunt: Păduri și protecția biodiversității, Transport sustenabil, Transformare digitală, Fondul local, Reforme sociale și Educație;
- componenta cu finanțare mixtă, cu o pondere mai mare a împrumuturilor este componenta Energie.

Strategia de Dezvoltare Rurală a Județului Teleorman va lua în calcul și se va alinia, de asemenea, cu **Strategia de Dezvoltare Durabilă a Județului Teleorman**. Elementele de ordin strategic ale Strategiei de Dezvoltare Durabilă a Județului Teleorman sunt prezentate în continuare.

Viziunea: Județul Teleorman va deveni până în anul 2030, un județ mult mai prosper,

cu o economie aflată în dezvoltare și durabilă, care va tinde spre îmbunătățirea continuă a calității vieții, spre gestionarea și utilizarea eficientă a resurselor, pentru o valorificare a potențialului de inovare ecologică și socială al economiei, astfel încât să se asigure prosperitatea, protecția mediului și coeziunea socială, devenind un județ prosper din punct de vedere social și economic.

Obiectivul general: Dezvoltarea durabilă a județului Teleorman prin creșterea competitivității economiei locale, diversificarea activităților economice și atractivitatea socio-culturală a județului.

Obiectivul general va fi atins prin intermediul a șapte obiective specifice, respectiv:

- OS1:Îmbunătățirea condițiilor de viață ale populației județului prin asigurarea accesului la utilitățile de bază, dezvoltarea infrastructurii de transport și crearea de noi locuri de muncă;
- OS2: Creștere economică prin atragerea de noi investitori în agricultură, industrie, servicii, prin oferirea de consultanță orientată către toate categoriile de populație și întreprinzători, prin atragerea de noi fonduri nerambursabile, prin creșterea gradului de pregătire a resurselor umane din județ;
- OS3: Oferirea de oportunități pentru intervenția sectorului privat în operațiunile județului, fie sub forma investițiilor directe în proiecte, fie sub forma parteneriatelor sau consultărilor permanente între parteneri;
- OS4: Sprijinirea transformărilor din învățământul local și îmbunătățirea calității actului didactic și a condițiilor de derulare a acestuia, prevenirea și combaterea abandonului școlar și promovarea conceptului de învățare continuă, astfel încât toate categoriile socio-profesionale și de vârstă să participe și să se identifice cu comunitatea;
- OS5: Îmbunătățirea accesului la bunăstare al grupurilor dezavantajate;
- OS6: Garantarea protecției factorilor de mediu și utilizarea eficientă a resurselor naturale locale;
- OS7: Dezvoltarea unui proces continuu de organizare pentru a stabili prioritățile județului, strategia și acțiunile sale.

Cele cinci priorități de dezvoltare ale strategiei sunt:

- Prioritate de dezvoltare 1: Economie competitivă, bazată pe inovare și digitalizare;
- Prioritate de dezvoltare 2: Cadru de viață sustenabil, autentic și atractiv;
- Prioritate de dezvoltare 3: Optimizarea sistemului educațional, de sănătate și protecție socială în județ;
- Prioritate de dezvoltare 4: Mediu natural valorificat responsabil;
- Prioritate de dezvoltare 5: Conectivitate fizică și digitală ridicată.

În cadrul Strategiei, UAT-urile din județ au propus 795 de proiecte, dintre care 2,39% au vizat creșterea calității vieții, 5,29% au vizat creșterea capacității administrative, 1,26% dezvoltarea economică și a mediului antreprenorial, 1,26% dezvoltarea și modernizarea agriculturii, silviculturii și pescuitului, 21,51% dezvoltarea și modernizarea sistemului educațional, sistemului sanitar și domeniul protecției sociale, 5,80% dezvoltarea turismului, a sectorului cultural și a serviciilor conexe, 1,51% proiectele SMART- inovare, digitalizare, mobilitate urbană, 8,20% protecția mediului și gospodărirea durabilă a teritoriului, iar 52,78% regenerarea comunelor și a infrastructurii edilitare a județului.

Strategia de Dezvoltare Rurală a Județului Teleorman nu poate fi elaborată fără a fi în acord cu **Declarația Cork 2.0**. Aceasta reprezintă un document strategic ce vizează dezvoltarea zonelor rurale ale Europei și a fost elaborată de participanții la Conferința europeană privind dezvoltarea rurală în Cork, Irlanda. Această declarație reprezintă punctele de vedere ale participanților cu privire la cerințele politicii de dezvoltare rurală post-1999.

Conform ultimelor date disponibile pe internet, ultima întrunire de acest tip a avut loc în anul 2016 (Declarația Cork 2.0 -„O viață mai bună în zonele rurale"), în cadrul acesteia vorbindu-se despre răspunsurile politice prin care provocările din agricultură și spațiul rural ar putea fi depășite.

Cele zece orientări politice elaborate în cadrul a conferinței europene privind dezvoltarea rurală de la Cork 2.0 din 2016, prin intermediul cărora se va dezvolta o politică rurală și agricolă inovatoare, integrată și favorabilă incluziunii la nivelul Uniunii Europene, sunt:

- promovarea prosperității rurale – dezvoltarea de politici rurale și agricole prin care să se promoveze diversificarea și să încurajeze antreprenoriatul, investițiile, inovarea și ocuparea forței de muncă, precum și valorizarea identitatea rurală, conducând astfel la creșterea durabilității, a incluziunii sociale și a dezvoltării locale, precum și a gradului de rezistență a fermelor și a comunităților rurale;
- consolidarea lanțurilor de valori rurale - politicile trebuie să promoveze noi abordări ale integrării pe orizontală și pe verticală care să asigure relații contractuale echitabile și transparente în cadrul lanțului de aprovizionare și posibilități juridice pentru organizarea de acțiuni colective ale fermierilor;
- investiții în viabilitatea și vitalitatea rurală - politicile ar trebui să promoveze calitatea vieții în zonele rurale și să îndeplinească aspirațiile tineretului din mediul rural pentru locuri de muncă diversificate și bine remunerate, precum și să faciliteze reînnoirea generațiilor, iar Sprijinul Uniunii ar trebui să consolideze legăturile dintre zonele urbane și cele rurale și să alinieze dezvoltarea durabilă atât a zonelor rurale, cât și a celor urbane;
- conservarea mediului rural - valoarea mediului rural oferă beneficii pentru dezvoltarea economică locală, ecoturism, un stil de viață sănătos, identitatea

produselor alimentare și imaginea de marcă, precum și pentru promovarea mediului rural în scopul recreerii, motiv pentru care, politicile trebuie să vizeze conservarea patrimoniului natural și cultural al Europei;

- gestionarea resurselor naturale – politicile ar trebui să asigure gestionarea durabilă a resurselor naturale, cum ar fi apa, solul și biodiversitatea, care reprezintă chiar mijloacele de producție agricolă și forestieră;
- încurajarea politicilor climatice - implementarea unor strategii eficiente de atenuare și adaptare, promovarea energiei durabile din surse regenerabile;
- stimularea cunoașterii și inovării - concentrarea mai puternică a politicilor asupra inovației sociale, învățării, educației, consultanței și formării profesionale pentru dezvoltarea abilităților necesare;
- îmbunătățirea guvernanței rurale - capacitatea administrativă și eficacitatea administrațiilor locale și regionale și a grupurilor bazate pe comunitate trebuie să fie îmbunătățite, acolo unde este necesar, prin oferirea de asistență tehnică, instruire, cooperare și colaborare în rețea;
- promovarea simplificării și a realizării politicilor - eficientizarea în continuare a cadrului de reglementare a politicii agricole comune și simplificarea în mai mare măsură a implementării, elaborarea de instrumente și proceduri administrative inteligente;
- îmbunătățirea performanței și a responsabilității - sprijinul public pentru agricultură și zonele rurale trebuie să fie supus unui sistem credibil de evaluare și monitorizare[13].

5.2. Propuneri de programe destinate dezvoltării rurale

Prezenta Strategie Rurală este elaborată în contextul în care la nivelul României a fost adoptat Planul Național Strategic (PNS), prin care țara noastră pune în practică Politica Agricolă Comună (PAC), post 2023. Politica Agricolă Comună a fost lansată în anul 1962, reprezintă un parteneriat între agricultură și societatea, având drept obiective principale:

- sprijinirea fermierilor și îmbunătățirea productivității agricole, pentru o aprovizionare stabilă cu alimente la prețuri accesibile;
- protejarea agricultorilor din Uniunea Europeană, astfel încât aceștia să-și poată asigura un trai decent;
- combaterea schimbărilor climatice și gestionarea durabilă a resurselor naturale;

[13] Declarația Cork 2.0 „O viață mai bună în zonele rurale, disponibilă la adresa https://enrd.ec.europa.eu/sites/default/files/cork-declaration_en.pdf, accesat în data de 24.03.2023

- conservarea zonelor rurale și peisajelor de pe întreg teritoriul european;
- menținerea vitalității economiei rurale prin promovarea locurilor de muncă din sectorul agricol, din cel agroalimentar și din sectoarele asociate.

Măsurile realizate prin intermediul PAC se referă la:

- sprijinul pentru venit prin plăți directe;
- măsurile de piață pentru a face față unor situații dificile;
- măsurile de dezvoltare rurală.

Politica Agricolă Comună este finanțată prin intermediul a două fonduri europene, respectiv Fondul european de garantare agricolă – FEGA (oferă sprijin direct și finanțează măsurile de piață) și Fondul european agricol pentru dezvoltare rurală – FEADR (finanțează dezvoltarea rurală). Beneficiile PAC sunt din sfera producției de alimente, dezvoltării comunităților rurale și construirii unei agriculturi durabile. Evaluarea PAC se realizează prin cadrul comun de monitorizare și evaluare (CMEF), al cărui scop este acela de a reflecta realizările PAC în perioadele de programare precedente, astfel încât eficiența politicii să poată fi îmbunătățită.

În iunie 2018, la nivel european s-au prezentat propuneri legislative pentru elaborarea unei noi PAC, o politică mai simplă și mai eficientă, aliniată la prevederile Pactului verde european. Noua PAC a fost adoptată în 2 decembrie 2021 și pusă în aplicare începând cu 1 ianuarie 2023. Pentru a răspunde nevoilor și provocărilor în schimbare, politica agricolă a UE 2023-2027 va sprijini 7 milioane de beneficiari din întreaga UE, va oferi alimente de înaltă calitate pentru 450 de milioane de europeni, va avea un buget de 387 miliarde euro, reprezentând 1/3 din bugetul total al UE și va contribui la atingerea neutralității climatice cu aproximativ 40% din buget.

La nivel european au fost determinate 10 obiective, însă fiecare stat membru are obligația de a elabora propriul Plan Național de Dezvoltare Rurală, prin care să atingă țintele europene în domeniile social, ecologic și de sustenabilitate economică în agricultură și zone rurale. Planurile for fi fundamentate pe baza analizelor de nevoi și în cadrul lor se vor evidenția acțiunile și țintele, precum și intervențiile specifice ce vizează fermierii. De asemenea, se vor specifica și indicatorii de monitorizare. Fondurile noii PAC vor fi direcționate cu prioritate către fermele mici, tinerii fermieri, fermierii activi și femeile fermier.

Având drept punct de pornire noua PAC, la nivelul României a fost elaborat **Planul Național Strategic (PNS)**, aprobat de Comisia Europeană în data de 7 decembrie 2022, prin care se va construi un sector agricol rezilient, durabil și competitiv, cu accent pe asigurarea de venituri echitabile pentru fermieri, respectarea angajamentelor de mediu prin remunerarea fermierilor care contribuie la protejarea mediului peste cerințele nivelului de bază, dezvoltarea sectoarelor deficitare și dezvoltarea socio-economică echilibrată a spațiului rural. Principiile pe baza cărora a fost fondat noul Plan Național Strategic se referă la distribuirea mai echitabilă a plăților directe, sprijin mai bine orientat, bazat pe rezultate și pe performanță, creșterea cerințelor în materie de

mediu și climă, reechilibrarea responsabilităților între Comisia Europeană și statele membre, simplificarea și modernizarea politicii și stimularea digitalizării și utilizarea unor tehnologii sau idei inovative în agricultură.

PNS vizează atingerea a trei obiective, respectiv:

- I. Promovarea unui sector agricol inteligent, rezilient și diversificat care să asigure securitatea alimentară, creșterea viabilității fermelor prin stabilizarea veniturilor fermierilor și eliminarea disparităților dintre ferme;
- II. Consolidarea orientării către piață și creșterea competitivității sectorului agro-alimentar prin intensificarea cooperării, încurajarea investițiilor colective, modernizarea, restructurarea fermelor, prin investiții pentru îmbunătățirea productivității concomitent cu dezvoltarea, modernizarea industriei alimentare;
- III. Dezvoltarea socio-economică a spațiului rural prin atragerea și susținerea tinerilor și facilitarea dezvoltării afacerilor, promovarea și creșterea ocupării forței de muncă, incluziunii sociale și a dezvoltării locale în zonele rurale.

Sunt vizate, de asemenea și obiective de mediu precum:

- contribuția la atenuarea și adaptarea la schimbările climatice;
- promovarea dezvoltării durabile;
- gestionarea eficientă a resurselor naturale;
- protejarea biodiversității;
- îmbunătățirea serviciilor eco-sistemice;
- conservarea habitatelor și a peisajelor.

PNS a fost fundamentat pe baza unei analize, în urma căreia au reieșit 44 de nevoi, prezentate în continuare:

- creșterea viabilității fermelor, stabilizarea veniturilor fermierilor, eliminarea discrepanțelor;
- menținerea producției agricole, îmbunătățirea performanțelor economice, creșterea veniturilor;
- creșterea gradului de reziliență a exploatațiilor agricole;
- modernizarea și restructurarea exploatațiilor, prin investiții pentru îmbunătățirea productivității;
- creșterea investițiilor în agricultura de precizie și digitalizare;
- creșterea valorii adăugate a produselor agricole prin investiții în depozitare și procesare;
- dezvoltarea/modernizarea/retehnologizarea industriei alimentare în mod sustenabil;

- nevoia de acces la instrumente financiare;
- creșterea competitivității și sustenabilității sectoarelor vitivinicol, legume fructe si apicol;
- susținerea dezvoltării viabile a lanțurilor alimentare, a sistemelor de colectare și condiționare;
- sprijinirea dezvoltării modelelor de producție bazate pe valoare adăugată mare;
- nevoia de creștere a cooperării între actorii implicați în lanțul alimentar;
- încurajarea consumului de produse autohtone și dezvoltarea de piețe locale;
- menținerea/adoptarea de practici agricole extensive și utilizarea de ESR pentru reducerea GES;
- creșterea gradului de sechestrare a carbonului pe terenuri agricole;
- adoptarea de practici/utilizarea de echipamente silvice pentru combaterea schimbărilor climatice;
- adaptarea practicilor agricole în zonele cu riscuri climatice determinate de schimbările climatice;
- menținerea/adoptarea unor practici agricole/forestiere extensive/durabile pentru protectia solului;
- adoptarea de metode agricole durabile pentru gestionarea resurselor naturale și biodiversității;
- menținerea/adoptarea unor practici agricole extensive pentru asigurarea protecției resurselor de apă;
- încurajarea menținerii și aplicarea practicilor agricole tradiționale
- menținerea/adaptarea practicilor agricole/silvice pentru a conserva habitatele/speciile sălbatice;
- întinerirea generațiilor de fermieri;
- susținerea egalității de gen prin promovarea implicării populației feminine în antreprenoriat;
- creșterea accesului tinerilor la terenuri agricole;
- sprijinirea dezvoltării durabile a zonelor montane din România;
- creșterea numărului de locuri de muncă în sectorul neagricol în zonele rurale;
- sprijinirea dezvoltării locale sub responsabilitatea comunității;
- asigurarea infrastructurii de bază și acces agricol, accesului la TIC și îmbunătățirea calității vieții rurale;

- sprijinirea activităților neagricole pentru creșterea veniturilor rurale alternative;
- reducerea sărăciei, promovarea incluziunii sociale şi a nediscriminării;
- asigurarea de capital, tehnologie în silvicultură și susținerea unui management durabil al pădurilor;
- conservarea și valorificarea durabilă a patrimoniului natural și cultural, material și imaterial;
- dezvoltarea bioeconomiei și a economiei circulare;
- adoptarea tehnologii/tehnici pentru limitarea utilizării antibioticelor/îngrășămintelor chimice;
- dezvoltarea unui sector alimentar durabil;
- îmbunătățirea răspunsului agriculturii la cerințele societății privind deșeurile alimentare
- asigurarea unor condiții superioare de bunăstare a animalelor;
- nevoia de conștientizare și încurajare a consumului de alimente sănătoase/nutritive;
- nevoia de creștere a gradului de instruire a fermierilor;
- îmbunătățirea colaborării între actorii din mediul rural;
- nevoia de a crea și consolida un sistem integrat AKIS;
- nevoia de consolidare a serviciilor de consiliere agricolă în cadrul AKIS;
- promovarea proiectelor de inovare interactivă.

Fiecare dintre nevoile identificate au fost abordate fie parțial, fie total în cadrul PNS.

Prin PNS vor fi realizate 89 de tipuri de intervenții, 51 fiind prin FEGA și 38 prin FEADR. Bugetul este de 15,8 miliarde euro, distribuit pe cei doi piloni, respectiv Pilonul 1 FEGA (plăți directe – 9,78 miliarde euro, intervenții sectoriale – 151 milioane euro) și Pilonul 1 FEADR + Buget de stat (5,87 miliarde euro). Intervențiile pentru fiecare pilon, împreună cu alocările financiare sunt prezentate în continuare.

Tabelul nr. 8: Intervențiile realizate prin PNS împreună cu alocările financiare

Pilonul 1

Tip intervenție	Intervenție	Alocare financiară
Plăți directe	**Sector vegetal**	**6.276,4 mil. euro**
	plată de bază	*4.822,4 mil. euro*
	plată redistributivă	*978,7 mil. euro*

	sprijin cuplat	*408,1 mil. euro*
	tineri fermieri	*67,2 mil. euro*
	Sector zootehnic	**1.059,4 mil. euro**
	sprijin cuplat	*1.059,4 mil. euro*
Eco-scheme	**Sector vegetal, din care:**	**2.199,5 mil. euro**
	practici benefice pentru mediu > 10 ha	*1.639,3 mil. euro*
	gospodăria tradițională < 10 ha	*478,5 mil. euro*
	înierbarea intervalului dintre rânduri în plantațiile pomicole, viticole, pepiniere și hameiști	*81,7 mil. euro*
	Sector zootehnic, din care:	**247,9 mil. euro**
	bunăstare vaci de lapte	*142,8 mil. euro*
	bunăstare tineret bovin	*105,1 mil. euro*
Intervenții sectoriale	**TOTAL, din care:**	**151,7 mil. euro**
	sector fructe și legume	8,6 mil. euro
	sector apicol	30,4 mil. euro
	sector vitivinicol	112,7 mil. euro

Pilonul 2

Tip de intervenție	Alocare financiară
Investiții în dezvoltarea fermei, din care:	**907,1 mil. euro**
sector vegetal, inclusiv perdele de protecție	*672,5 mil. euro*
sector zootehnic	*234,6 mil. euro*
Irigații, din care:	**502,4 mil. euro**
zonale	*400,0 mil. euro*
locale	*102,4 mil. euro*
Măsuri dedicate tinerilor fermieri, din care:	**420,3 mil. euro**
investiții	*169,6 mil. euro*
instalare	*250,7 mil. euro*
Depozitare și procesare	**375,2 mil euro**
Mediu și climă, din care:	**1.719,91 mil. euro**
agromediu și climă	*492,33 mil. euro*
agricultură ecologică	*389,12 mil. euro*
zone cu constrângeri naturale	*663,99 mil. euro*
forestier	*174,47 mil. euro*

Tip de intervenție	Alocare financiară
Bunăstarea animalelor	**736,3 mil. euro**
Dezvoltare zonelor rurale, din care:	**851 mil. euro**
LEADER(infrastructură locală, socială, patrimoniu local, scheme de calitate, economie circulară, ecarisaj)	*500,0 mil. euro*
non-agricol	*150,0 mil. euro*
infrastructură rutieră	*201,0 mil. euro*
Intervenții suport, din care:	**356,9 mil euro**
prime de asigurare și instrumente de gestionare a riscurilor	*97,9 mil. euro*
grupuri de producători	*15,4 mil. euro*
cooperare și inovare	*40,2 mil. euro*
consiliere și transfer de cunoștințe	*10,0 mil. euro*
asistență tehnică	*193,4 mil. euro*

Sursa: Adaptare a autorului, în conformitate cu informațiile cuprinse în PNS

De asemenea, planul prevede existența unui instrument de sprijin al fermierilor afectați de pierderi ale producției agricole, iar pentru a putea fi operat se va înființa Comitetul de Gestionare a Riscului și a Fondului de risc din agricultură. Instrumentului de sprijin al fermierilor afectați de pierderi ale producției agricole din cadrul PNS are scopul de a degreva bugetul de stat de viitoare obligații financiare către fermieri, rezultate în cazul fenomenelor de calamitare a producției agricole.

Sumele totale distribuite către acest instrument sunt în cuantum de e 391,4 milioane euro, 24,1 milioane euro fiind sprijin acordat fermierilor pentru subvenționarea primelor de asigurare și 367,3 milioane euro, sprijin acordat fermierilor afectați de pierderi ale producției agricole ca urmare a fenomenelor climatice nefavorabile.

Complementare PNS sunt ajutoarelor naționale tranzitorii, menite să sprijine fermierii, având în perioada 2023-3027 o alocare financiară de 903,8 milioane euro. Aceste ajutoare se clasifică în:

- ANT 1 – plată culturi în teren arabil;
- ANT 2,3 - plată decuplată pentru in și cânepă pentru fibră;
- ANT 4 - plată decuplată pentru tutun;
- ANT 5 - plată decuplată pentru hamei;
- ANT 6 - plată decuplată pentru sfecla de zahăr;
- ANTZ 7 - lapte de vacă - plată decuplată de producție;
- ANTZ 8 - carne de vită și mânzat - plată decuplată de producție;

- ANTZ 9 - ovine și caprine femele - plată cuplată de producție[14].

Intervenția **LEADER** este o inițiativă colectivă pentru sprijinirea comunităților rurale, care se concretizează într-o Strategie de Dezvoltare Locală ce urmărește construirea unei identități locale și utilizarea resurselor locale într-un mod care să răspundă cel mai bine nevoilor din teritoriu.

Abordarea LEADER este caracterizată, în principal, prin faptul că presupune aplicarea unor metode participative și ascendente pentru implicarea comunităților locale în dezvoltarea de proiecte și în procesele decizionale.

Activitățile vizate prin această abordare sunt gestionate de grupuri de acțiune locală, alcătuite din parteneri din sectorul public, din sectorul privat și din societatea civilă.

LEADER - Dezvoltarea locală plasată sub responsabilitatea comunității se materializează prin:

- implementarea operațiunilor selectate în cadrul strategiei, incluzând activitățile de cooperare și pregătirea acestora;
- gestionarea, monitorizarea și evaluarea strategiei, precum și animarea acesteia, inclusiv facilitarea schimburilor între părțile interesate.

Actorii principali din cadrul abordării LEADER sunt: Comisia Europeană, statele membre, Grupurile de Acțiune Locală și titularii proiectelor.
Din punct de vedere al responsabilităților fiecăruia dintre ei, Comisia Europeană:

- furnizează orientări statelor membre pentru evaluarea privind LEADER;
- organizează colaborarea, în rețea, la nivelul UE a grupurilor de acțiune locală;
- evaluează performanța abordării LEADER;
- are responsabilitatea globală pentru cheltuieli.

Responsabilitățile statelor membre sunt:

- sprijinirea grupurilor de acțiune locală în elaborarea strategiilor;
- organizarea colaborării în rețea a grupurilor de acțiune locală;
- evaluează și selectează strategiile de dezvoltare locală;
- aprobă grupurile de acțiune locală;
- efectuează plăți;
- evaluează programul LEADER.

Responsabilitățile grupurilor de acțiune locală sunt:

- elaborarea strategiilor de dezvoltare locală;
- sprijinirea beneficiarilor în dezvoltarea proiectelor;

[14] Raportul privind planului strategic PAC 2021, disponibil la adresa https://portal.afir.info/Uploads/PNS/PNS_2023-2027-V1.2-21.11.2022_APROBATA.pdf, accesat în data de 24.03.2023

- selectarea proiectelor;
- participarea la colaborarea în rețea;
- monitorizarea și evaluarea strategiei de dezvoltare proprie.

Responsabilitățile titularilor de proiecte:

- propunerea și implementarea proiectelor;
- acoperirea unei părți din proiect (în funcție de tipul proiectului).

Abordarea LEADER are la bază inovația, networkingul, cooperarea, elaborarea și implementarea strategiilor de jos în sus, acțiunile multisectoriale integrate, parteneriatul public-privat (Grupurile de Acțiune Locală).

În România, intervenția LEADER este implementată prin PNS, DR-36, oferind sprijin financiar pentru crearea și dezvoltarea de microîntreprinderi și investiții în infrastructura la scară mică, exploatarea potențialului istoric și cultural și sprijin pentru locuitorii din zonele acoperite de Strategiile de Dezvoltare Locală.

Față de cele menționate anterior, inițiativele pot viza și următoarele: intervenții colective în domeniul agricol și agro-alimentar; intervenții de tip social care sprijină multiplicarea în sectorul zootehnic; investiții în domeniul neagricol; investiții în economia circulară/gestionarea deșeurilor/ecologizare, inclusiv sprijin pentru unități de ecarisaj; intervenții privind activitățile de mediu, inclusiv în ceea ce privește energia verde/regenerabilă; acțiuni pregătitoare pentru aderarea la scheme de calitate și sprijin pentru participarea la acestea; activități de formare/educative în domenii prioritare teritoriului; activități de susținere a patrimoniului local material și imaterial, clasificat și neclasificat; acțiuni de consolidare a GAL-urilor ca centre de resurse locale/facilitatori locali; acțiuni de cooperare și acțiuni care sprijină asocierea; investiții în infrastructura socială și în domeniul sănătății; investiții în infrastructura locală și servicii destinate comunității; activități ale start-up-urilor neagricole - în baza unui plan de afaceri; acțiuni privind atenuarea fenomenului de depopulare.

Abordarea **LEADER** este un instrument important care sprijină dezvoltarea echilibrată a comunităților rurale în funcție de elementele specific, adresând următoarele nevoi:

- creșterea numărului de locuri de muncă în sectorul neagricol în zonele rurale;
- sprijinirea dezvoltării locale sub responsabilitatea comunității;
- asigurarea infrastructurii de bază, accesului la TIC și îmbunătățirea calității vieții rurale;
- sprijinirea activităților neagricole pentru creșterea veniturilor rurale alternative;
- reducerea sărăciei, promovarea incluziunii sociale și a nediscriminării;
- conservarea și valorificarea durabilă a patrimoniului natural și cultural.

Abordarea LEADER se axează pe inițiative locale, care răspund problematicii

identificate la nivelul comunităților locale și finanțează proiecte cu o valoare de maximum 200.000 euro.

Pentru perioada de programare 2023-2027, abordarea **LEADER** trebuie să se concentreze pe diferite acțiuni, printre care:

- **dezvoltarea economică și crearea de locuri de muncă** prin promovarea economiei verzi, diversificarea agriculturii, dezvoltarea turismului rural, dezvoltarea întreprinderilor rurale, producția alimentară rurală, înființarea de întreprinderi sociale, comunitare și cooperative;
- **infrastructură rurală și incluziune socială** prin creșterea accesibilității serviciilor, optimizarea conectivității digitale, sprijinirea tineretului rural;
- **dezvoltarea durabilă a mediului rural și atenuarea schimbărilor climatice.**

Totodată, programul LEADER abordează problematica GAL-urilor, structuri asociative care pot facilita atragerea de finanțări în teritoriul în care sunt formate din mai multe surse/fonduri/programe, pentru o dezvoltare locală eficientă și integrată.

Principalul instrument prin care GAL-urile pot solicita finanțare sunt Strategiile de Dezvoltare, al căror principal obiectiv constă în oferirea de sprijin zonelor rurale. Importanța GAL-urilor este crucială întrucât acestea pot identifica mai bine nevoile din teritoriu.

GAL-urile pot contribui la dezvoltarea rurală din punct de vedere economic, ecologic și social așa cum poate fi observat în figura de mai jos.

Dimensiunea economică	Dimensiunea socială	Dimensiunea ecologică
•pentru îmbunătățirea competitivității economice, GAL-urile reunesc actorii principali din zonele ruale în cadrul unor proiecte comune; competitivitatea este determinată de modul în care un teritoriu își folosește resursele și avantajele locale; •adună și combină oameni, resurse naturale și financiare disponibile în sectoarele public și privat; •contribuie la diversificarea economiei rurale.	•consolidează dialogul și cooperarea între diferiți jucători din mediul rural; •contribuie la rezolvarea unor potențiale conflicte; •facilitează, prin intermediul interacțiunii diferiților parteneri, procesele de adaptare și schimbare în sectorul agricol; •contribuie la îmbunătățirea calității vieții.	• integrează preocupările legate de mediu în cadrul strategiilor de dezvoltare; •încurajează ONG-urile (care militează pentru protecția mediului) să ia parte la elaborarea Strategiei de Dezvoltare Locală

Figura nr. 4: contribuția GAL-urilor la dezvoltarea rurală durabilă

Sursa: Grupurile de acțiune locală (GAL-uri) - un instrument important în asigurarea Dezvoltării durabile a zonelor rurale din România

Conform articolului 33 din Regulamentul UE privind dispozițiile comune (CPR)

2021/10604, principalele atribuții ale unui Grup de Acțiune Locală sunt:

- consolidarea capacității actorilor locali de a dezvolta și implementa operațiuni;
- elaborarea unei proceduri și a unor criterii de selecție nediscriminatorii și transparente care evită conflictele de interese și asigură că niciun grup nu controlează deciziile de selecție;
- pregătirea și publicarea cererilor de propuneri;
- selectarea operațiunilor și fixarea cuantumului sprijinului și prezentarea propunerilor către organismul responsabil cu verificarea finală a eligibilității înainte de aprobare;
- monitorizarea progresului în atingerea obiectivelor strategiei;
- evaluarea implementării strategiei.

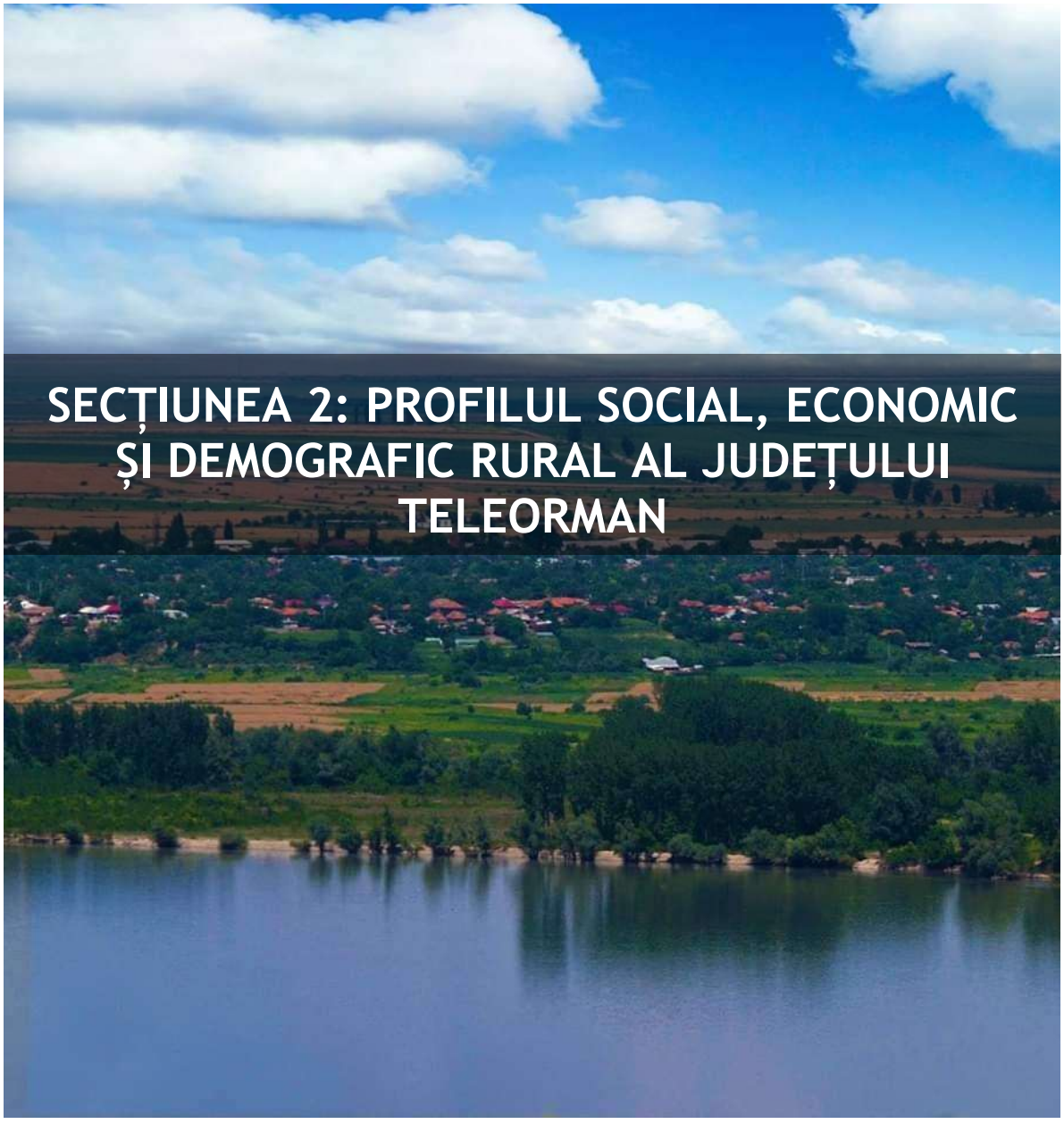

SECȚIUNEA 2: PROFILUL SOCIAL, ECONOMIC ȘI DEMOGRAFIC RURAL AL JUDEȚULUI TELEORMAN

SECȚIUNEA 2: PROFILUL SOCIAL, ECONOMIC ȘI DEMOGRAFIC RURAL AL JUDEȚULUI TELEORMAN

1. Prezentarea generală a județului Teleorman

Regiunea Sud Muntenia este a treia regiune ca mărime din România, ocupând o suprafață de 34.453 km2, fiind localizată în partea de sud a țării și înconjurând regiunea București - Ilfov. Regiunea Sud Muntenia se compune din următoarele șapte județe: Argeș; Dâmbovița; Prahova; Teleorman; Giurgiu; Călărași; Ialomița. Județul Teleorman deține 16.8% din suprafața întregii regiuni.

Județul Teleorman este situat în partea de sud a țării, în zona centrală a Câmpiei Române, la intersecția dintre paralela 44°N și meridianul 25°E, teritoriul său fiind încadrat de județele Argeș și Dâmbovița la nord, Giurgiu la est și Olt la vest. Extremitatea sudică a Județului este delimitată de fluviul Dunărea, care constituie granița României cu Bulgaria. Declarat partea a Coridorului Pan-European de transport VII al UE, fluviul reprezintă o cale navigabilă importantă, iar vecinătatea sa reprezintă unul dintre atuurile Județului, constituind un potențial vector de dezvoltare, prin prisma oportunităților de cooperare transfrontalieră cu Bulgaria. Între limitele descrise mai sus, suprafața Județului Teleorman este de 5.790 km2, încadrându-se între județele de mărime mijlocie ale țării. În cadrul regiunii Sud-Muntenia, din care face parte, județul Teleorman ocupă locul doi ca suprafață, după județul Argeș.

Județul Teleorman are o populație de 322.228 locuitori, conform datelor oficiale furnizate de Institutul Național de Statistică la 01.01.2022, în scădere cu aproximativ 15% față de anul 2012. Nu în ultimul rând, trebuie menționat faptul că 32% din populația județului trăiește în zonele urbane și 68% în zone rurale, Județul Teleorman fiind astfel unul dintre județele cu cele mai scăzute niveluri de urbanizare din România.

Caracterizat prin relief de câmpie, teritoriul județului - monoton la prima vedere – cuprinde o parte din Câmpia Română (și anume compartimentul vestic al Câmpiei Burnazului și cel sudic al Câmpiei Găvanu-Burdea), precum și Lunca Dunării din acest sector. Teritoriul județului întrunește condițiile de relief pedoclimatice foarte bune pentru practicarea agriculturii cu irigații. Resursele agroclimatice sunt foarte favorabile pentru culturile de porumb, grâu, floarea soarelui, lucernă, tutun și mai puțin favorabile pentru cartofi, fasole, cânepă, in și alte plante sensibile la uscăciune și secetă. Clima este temperat continentală, specifică etajului climatic moderat de câmpie sudică și se caracterizează printr-un potențial caloric ridicat, amplitudini mari ale temperaturii aerului, cantități reduse de precipitații și adeseori în regim torențial vara, precum și frecvente perioade de secetă. Fluviul Dunărea traversează teritoriul județului la limita sudică pe o lungime de 119 km, iar râul Olt pe 20 km, râul Vedea pe 120 km, Teleormanul pe 89 km și Călmățuiul pe 112 km. Existența celor două porturi pe Dunăre: Turnu Măgurele și Zimnicea oferă mari posibilități de transport fluvial și de amplasare a unor obiective industriale.

Prima mențiune documentară a numelui Teleorman datează din 14 mai 1441 într-un act, „Hrisovul lui Vlad Dracul Voievod", domnul Țării Românești. Denumirea județului Teleorman este presupusă ca derivând de la cea a râului cu același nume și de la „Marea pădure cumană Teleormanul" care acoperea cândva aproape în întregime teritoriul actual al județului. Toponimul „Teleorman" derivat din Deleorman – „pădure deasă" este considerat ca datând din timpul cumanilor, cu semnificația de pădure mare și întunecoasă, „pădure nebună", folosit și în limba turcă veche cu aceeași semnificație. În urma studiilor întreprinse asupra reconstituirii arealului pădurii, s-a dovedit existența pe acest teritoriu a unei vieți economice îndelungate și bine organizate. De-a lungul timpului, județul Teleorman s-a caracterizat printr-o relativă stabilitate a limitelor sale administrative. Ca unitate administrativă, județul Teleorman face parte din districtele de veche tradiție ale Țării Românești.



Figura nr. 5: Harta administrativă a județului Teleorman

Sursa: Website-ul oficial al Consiliului Județean Teleorman

Din punct de vedere administrativ, județul Teleorman este constituit din trei municipii (Alexandria, Turnu Măgurele și Roșiorii de Vede), două orașe (Zimnicea și Videle), 92 de comune și 231 de sate. Ca tipologie funcțională a centrelor urbane localizate la nivelul județului Teleorman, se remarcă faptul că Municipiul Alexandria, reședință de județ, este un municipiu din categoria orașelor mijlocii cu funcțiuni economico-sociale complexe, cu rol de coordonare și armonizare a dezvoltării în teritoriu. Roșiorii de Vede este un municipiu din categoria orașelor mijlocii, nod feroviar, cu funcțiuni industriale și de servire a comunelor din nord-vestul județului. Similar, Turnu Măgurele se încadrează în tipologia orașelor mijlocii, fiind totodată un centru industrial și portuar cu rol de servire a comunelor din sud-vestul județului. Zimnicea este un port fluvial, cu rol administrativ de importanță locală, iar Videle păstrează apartenența la industria petrolieră, prin faptul că este amplasat în perimetrul unei zone petroliere.

Din cele 231 de sate, **unul aparține unui oraș, respectiv satul Coșoaia, acesta având statutul de sat aparținător al Orașului Videle**. Componența orașului Videle prezintă anumite particularități, în sensul că include o serie de cartiere care din punct de vedere administrativ sunt integrate în Videle, dar care își păstrează caracteristicile unor comune rurale: Furculești, Fotăchești, Cârtojanca, Tămășești.

Fiind un județ cu o rată scăzută a urbanizării, **Teleormanul se remarcă printr-o rețea de așezări urbane de dimensiuni mici și medii (sub 100.000 de locuitori), care nu au putut să funcționeze ca centre polarizatoare pentru spațiile rurale extinse.**

Relieful județului este definit de două trepte principale, câmpie și luncă, respectiv Câmpia Munteniei de Vest, Lunca Dunării și Lunca Oltului, întregul teritoriu prezentând o ușoară declivitate către sud-est. Altitudinile cele mai mari, de 170 m, sunt prezente în partea de Nord. Lunca Dunării este treapta cea mai joasă din relieful teritoriului, altitudinea acesteia fiind de 24 m la Turnu Măgurele și 20 m la confluența cu râul Vedea.

De asemenea, relieful a contribuit și la structurarea activității economice de la nivelul județului, astfel că ponderea foarte mare a suprafeței de câmpie a favorizat practicarea agriculturii, fapt ce a condus la specializarea județului în acest domeniu.

Din punct de vedere al reliefului, județul Teleorman nu este variat. Predomină relieful de câmpie, care acoperă partea de sud și centrală, continuând cu o zonă slab deluroasă în partea nordică. Altitudinea câmpiei este cuprinsă între 38-43 m la nivelul terasei Dunării și 90-95 m la nivelul câmpiei propriu-zise.

Fiind un județ de câmpie cu o suprafață mare arabilă, județul dispune de un sol cu grad ridicat de fertilitate de cernoziom, brun-roșcat de pădure, fapt ce permite posibilitatea unor investiții deosebit de avantajoase în agricultură. Astfel, un avantaj al reliefului este potențialul solurilor care prezintă un grad ridicat de fertilitate naturală, favorabil dezvoltării de culturi agricole.

Cele mai întâlnite **soluri** sunt cernoziomurile, solurile brun-roșcate și solurile brune de pădure, care se succed de la sud spre nord în ordinea de mai sus. Aceste soluri creează condiții favorabile pentru culturile cerealiere, precum și pentru legume și plante tehnice (culturile de rapiță fiind prezente în special în Județ).4 O altă resursă naturală

o constituie lacurile naturale (Suhaia, Baldovinești, Belciug) și cele artificiale amenajate pentru piscicultură, dar și fluviul Dunărea, de care se leagă și o eventuală dezvoltare turistică a județului.

Referitor la **ariile naturale**, pe teritoriul județului Teleorman nu se suprapun parcuri naționale sau parcuri naturale. La nivelul **județului Teleorman** sunt identificate trei categorii de arii protejate, respectiv:

- **arii de protecție specială avifaunistică (SPA)** - stabilite în conformitate cu prevederile Directivei 79/409/CEE privind conservarea păsărilor sălbatice - Directiva "păsări";
- **situri de interes comunitar (SCI)** - stabilite în conformitate cu prevederile Directivei 92/43/CEE privind conservarea habitatelor naturale a faunei și florei sălbatice - Directiva "habitate";
- **rezervații științifice**, monumente ale naturii și rezervații naturale (RONPA) - IUCN.

De asemenea, în județul Teleorman sunt un număr de **5 arii de interes național** și monumente ale naturii, cu o suprafață de 178,2 ha, reprezentând 0,30% din suprafața județului.

În anul 2022, populația județului după domiciliu ajungea la un total de 353.035 de persoană. Grafic, evoluția populației este redată mai jos.

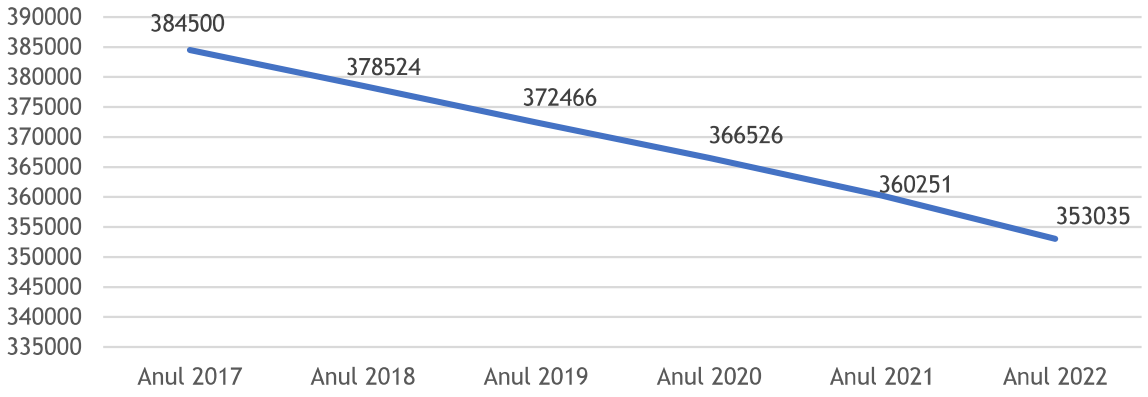

Figura nr. 6: Evoluția populației după domiciliu în județul Teleorman

Sursa: Institutul Național de Statistică[15]

Din analiza datelor se poate observa un trend descendent, populația din anul 2022 fiind cu 8,18% mai mică față de cea din anul 2017.

Dat fiind fenomenul accentuat al migrației regăsit nu doar pe plan local ci și la nivel național, analiza demografică la nivelul Județului Teleorman va fi efectuată în

[15] Institutul Național de Statistică -POP107A - Populația după domiciliu la 1 ianuarie pe grupe de vârstă și grupe de vârste, sexe, medii de rezidență, macroregiuni, regiuni de dezvoltare si județe

continuare prin prisma datelor ce indică **populația rezidentă**.

În acest mod se intenționează surprinderea situației reale din teritoriu, care denotă faptul că populația rezidentă este semnificativ mai scăzută decât cea cu domiciliul declarat pe raza teritorială a județului.

Din perspectivă dinamică, tabelul de mai jos redă evoluția populației rezidente a Județului Teleorman în perioada 2017-2020, putând fi observate variații semnificative, cu impact demografic preponderent negativ, similar tuturor județelor slab urbanizate din România.

Tabelul nr. 9: Evoluția populației rezidente la nivelul Județului Teleorman pe medii de rezidență și sexe

Teleorman	2017	2018	2019	2020	2021	2022
Total	349.628	341.447	334.217	329.058	324.178	322.228
Masculin	172.628	168.718	165.465	163.062	160.603	157.740
Feminin	177.000	172.729	168.752	165.996	163.575	164.488
Mediul de rezidență						
Urban	112.342	110.829	108.990	108.188	104.407	104.633
Rural	237.286	230.618	225.227	220.870	219.771	217.595

Sursa: Institutul Național de Statistică[16]

Din datele analizate se pot observa următoarele aspecte:

- un trend descendent al evoluției populației, la nivelul anului 2022 înregistrându-se o populație de 322.228 de locuitori, cu aproximativ 8% mai puțin față de anul 2017 la nivel județean, tendință care se remarcă și la nivelul populației din mediul rural;
- în mediul rural, în anul 2022 a fost înregistrat un total de 217.595 de locuitori, cu 8,30% mai puțin comparativ cu anul 2017;
- pondere accentuată a populației în mediul rural, acesta constituind aproximativ 67,5% din totalul județean.

Fenomenul migratoriu afectează în special zonele rurale, pentru că populația tânără, optează pentru locuri de muncă în străinătate.

Lipsa locurilor de muncă, lipsa investițiilor și lipsa infrastructurii de afaceri, dezvoltarea economică încă fragilă, profilul agrar al activităților și slaba calificare a populației reprezintă câteva din cauzele ce generează migrația.

Referitor la distribuția pe grupe de vârstă, în graficul de mai jos este redată distribuția populației Județului Teleorman la nivelul anului 2020 pe principalele grupe de vârstă.

[16] Institutul Național de Statistică -POP105A - Populația rezidentă la 1 ianuarie pe grupe de vârstă și vârste, sexe și medii de rezidență , macroregiuni, regiuni de dezvoltare și județe

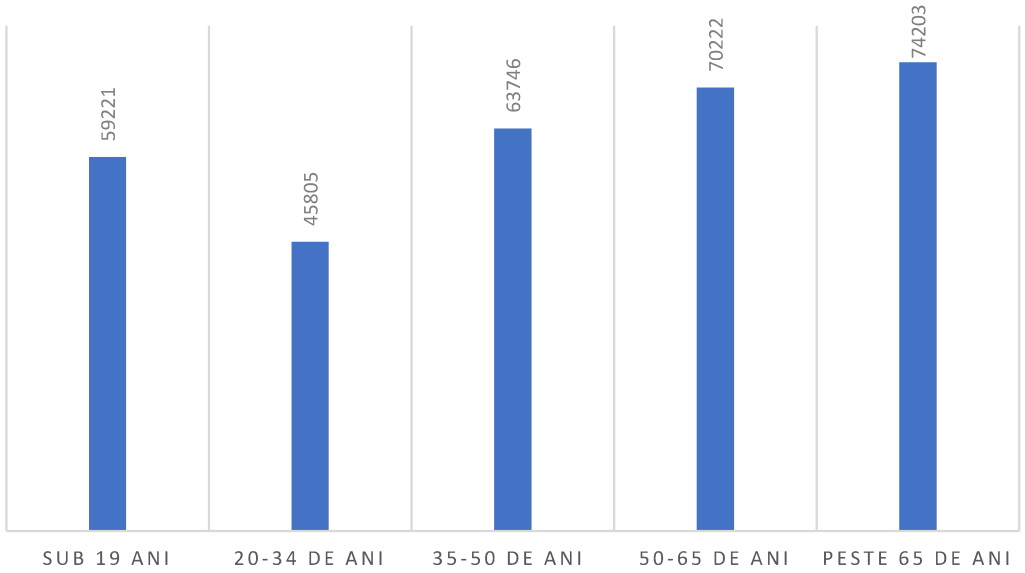

Figura nr. 7: Distribuția populației pe principalele grupe de vârstă la nivelul județului Teleorman

Sursa: Institutul Național de Statistică[17]

Datele indică o îmbătrânire a populației, grupa de peste 65 de ani constituind ponderea majoritară de aproximativ 27% din total cu o populație totală de 74.203 de locuitori. Grupa de 50-65 de ani constituie 21,79% din totalul populației, pe când grupa 20-34 de ani doar 14,22%. Evoluția acestor fenomene impune adoptarea unor politici sociale în primul rând în domeniul demografic, dar și în alte domenii precum cel al pieței muncii, sistemului de sănătate și a celui de educație. În strânsă legătură cu fenomenul de îmbătrânire a populației se află mișcarea naturală a populației redată prin rata natalității și a mortalității.

În figura de mai jos este redată rata natalității la nivelul Județului Teleorman, prin comparație între mediile de rezidență.

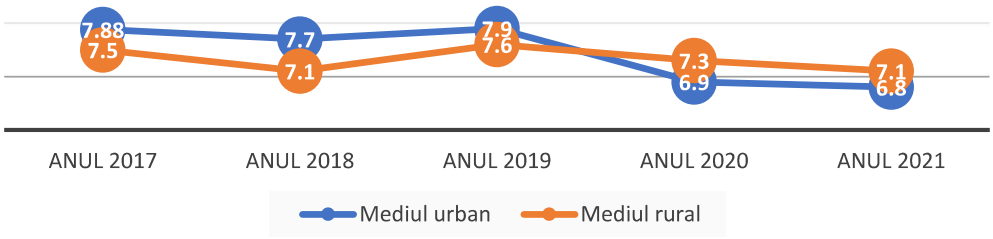

Figura nr. 8: Rata natalității

Sursa: Institutul Național de Statistică[18]

[17] Institutul Național de Statistică -POP105A - Populația rezidentă la 1 ianuarie pe grupe de vârstă și vârste, sexe și medii de rezidență , macroregiuni, regiuni de dezvoltare și județe
[18] Institutul Național de Statistică -POP202A - Rata de natalitate pe medii de rezidență, macroregiuni, regiuni de dezvoltare și județe

Distribuția în profil teritorial a natalității, pe parcursul perioadei analizate, nu este uniformă. Scăderea demografică a fost determinată de natalitatea în scădere de la an la an, de mortalitatea generală și infantilă cu valori superioare mediei pe țară, de gradul redus de urbanizare al județului, dar și de exodul spre București sau chiar străinătate.7 În ceea ce privește **rata mortalității,** în figura de mai jos este redată evoluția printr-o situație comparativă cu rata surprinsă la nivelul Regiunii Sud-Muntenia în intervalul 2017-2021.

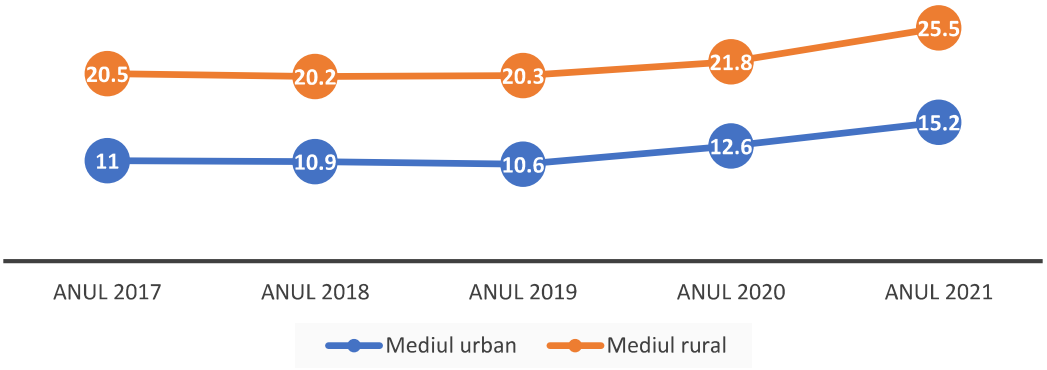

Figura nr. 9: Rata mortalității[19]

Sursa: Institutul Național de Statistică

În ceea ce privește rata mortalității acesta prezintă o creștere atât în mediul urban cât și in mediul rural, principala cauză de deces a teleormănenilor o constituie bolile aparatului circulator tumori, boli ale aparatului digestiv și ale aparatului respirator.

Referitor la dimensiunea economică prin analiza forței de muncă, a sectorului agricol și a principalelor ramuri economice regăsite în județul Teleorman, precizăm următoarele:

Tabelul nr. 10: Situația economică la nivelul Județului Teleorman în perioada 2017-2021

Județ	Anul 2017	Anul 2018	Anul 2019	Anul 2020	Anul 2021
Câștigul salarial mediu net, lei					
Total	2.338	2.642	2.986	3.217	3.461
Masculin	2.383	2.666	3.057	3.283	3.493
Feminin	2.288	2.615	2.908	3.144	3.331
Nr. de salariați					
Total	52.931	54.017	54.315	53.39	53.363
Masculin	25.916	26.492	27.214	27.649	27.164
Feminin	27.015	27.525	27.101	25.741	26.199

[19] Institutul Național de Statistică -POP207A - Rata mortalității pe medii de rezidență, macroregiuni, regiuni de dezvoltare și județe

Nr. șomerilor înregistrați					
Total județean	**14.893**	**11.201**	**8.825**	**9.151**	**8.640**

Sursa: Institutul Național de Statistică[20]

În perioada 2017-2021 se remarcă următoarele aspecte:

- **Creșterea veniturilor** cu 48,03%, în anul 2021 înregistrându-se un venit mediu de 3.461 de lei
- **venituri mai ridicate în cazul bărbaților**, aceștia prezentând un venit mediu net cu 596 de lei mai mare față de angajații de sex feminin;
- **numărul total al salariaților se prezintă constant**, în anul 2021 înregistrându-se un total de 53.363 lucrători, cu aproximativ 1% mai mult față de anul 2017;
- **ponderea salariaților de sex masculin** indică o ușoară creștere de aproximativ 4,82%, în vreme ce numărul femeilor salariate scade cu aproximativ 3,02%.
- **Reducere semnificativă a numărului de șomeri**, în anul 2021 fiind înregistrați 8640 de șomeri, cu 42% mai puțini față de anul 2021.

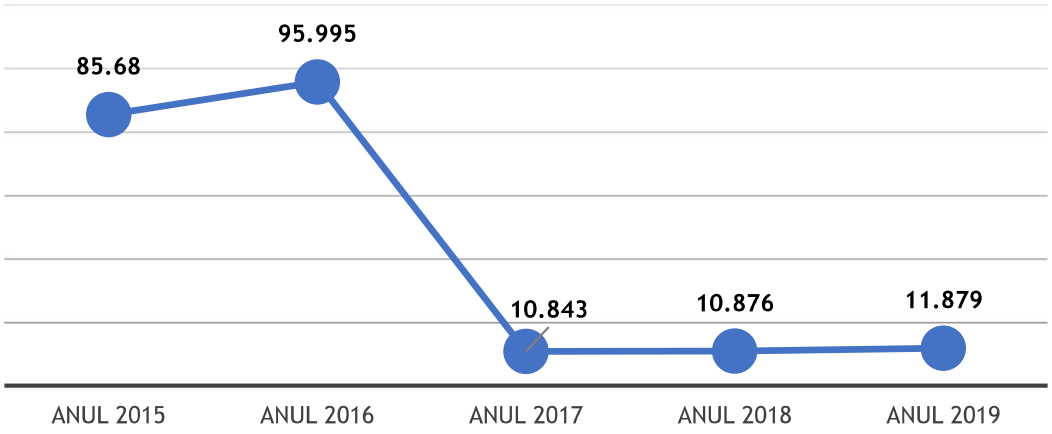

Figura nr. 10: Evoluția PIB-ului la nivelul județului Teleorman

Sursa: Date estimate pe baza raportului Comisiei Naționale de Strategie și Prognoză (CNSP)

Pe baza datelor oferite de Institutul Național de Statistică și a estimărilor efectuate de CNSP, se poate constata o creștere a PIB-ului județean de aproximativ 34%, ajungându-se în anul 2019 la o valoare de 10.299 de milioane de lei.

[20]Institutul Național de Statistică -FOM104D - Numărul mediu al salariaților pe județe și localități
Institutul Național de Statistică - FOM106B - Câștigul salarial nominal mediu net lunar pe forme de proprietate și categorii de salariați
Institutul Național de Statistică -SOM101A - Șomeri înregistrați la sfârșitul lunii, pe categorii de șomeri, sexe, macroregiuni, regiuni de dezvoltare și județe

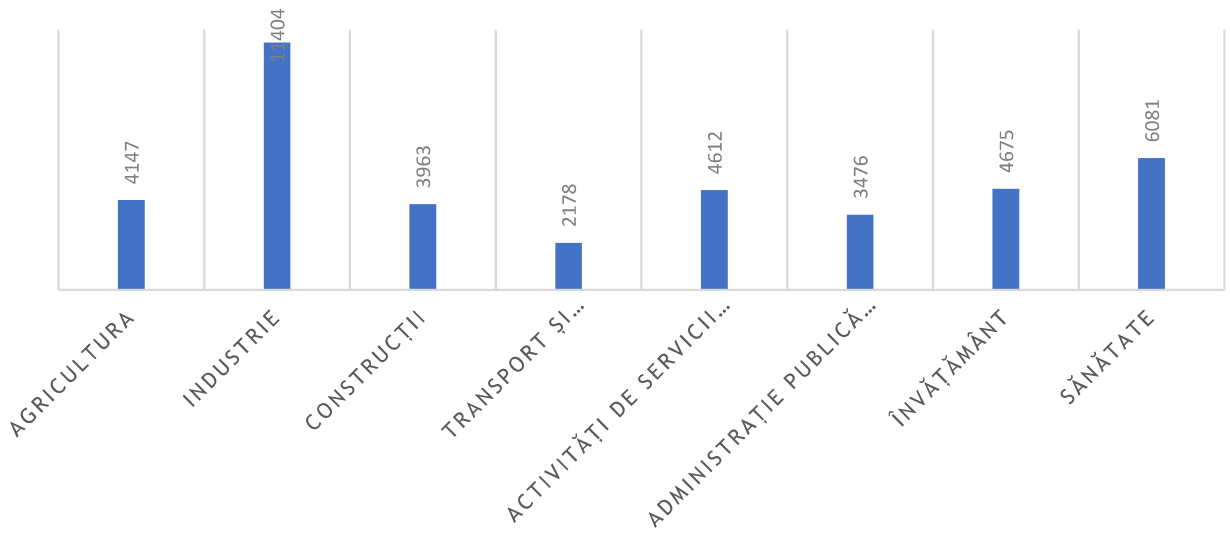

Figura nr. 11: Numărul de salariați la nivelul Județului Teleorman în anul 2021 pe principalele domenii de activitate

Sursa: Institutul Național de Statistică[21]

Defalcat, în figura de mai sus, este redat numărul de salariați la nivelul anului 2021 pe principale domenii de activitate.

Pe baza informațiilor, putem observa următoarele aspecte:

- **tendință de dezvoltare constantă a sectorului industrial**, acesta prezentând numărul cel mai mare de salariați din Județul Teleorman, de 11.404 de salariați;
- **sectorul agricol, construcțiile, sectorul administrative învățământul și administrația publică** prezintă ponderi asemănătoare ale numărului de salariați activi la nivelul Județului Teleorman;
- printre sectoarele cu un număr ridicat de angajați se numără **domeniul sănătății** cu un număr de 6081.
- **Transportul și depozitarea** înregistrează cel mai mic număr de angajați și anume 2178.

În strânsă legătură cu numărul de salariați se regăsește distribuția șomerilor. Raportat la distribuția pe sexe a șomerilor, în figura de mai jos este redată structura pentru anul 2021.

[21] Institutul Național de Statistică -FOM104A - Numărul mediu al salariaților pe categorii de salariați, activități ale economiei naționale la nivel de secțiune CAEN Rev.1, macroregiuni, regiuni de dezvoltare si județe

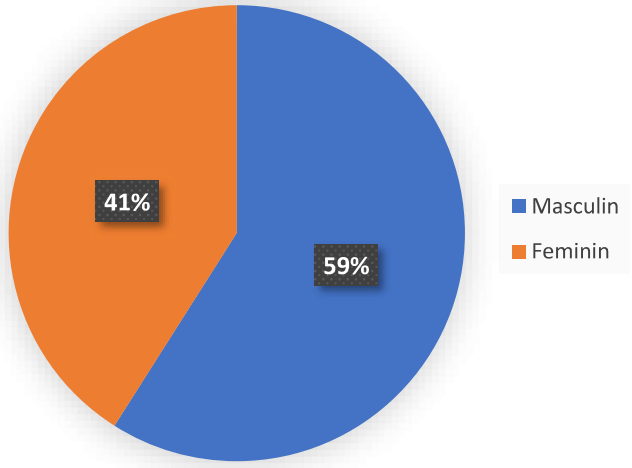

Figura nr. 12: Distribuția pe sexe a numărului de șomeri la nivelul anului 2021

Sursa: Institutul Național de Statistică[22]

Conform datelor se poate observa o **distribuție inegală** a numărului de șomeri la nivelul Județului Teleorman, 59% dintre aceștia fiind de sex masculin, constituind în cifre absolute 5.097 șomeri.

Remarcăm faptul că numărul șomerilor este unul ridicat, la aceștia adăugându-se și persoanele care derulează activități agricole de subzistență, și al căror unic venit este dependent de agricultură sau de munca ca zilieri.

În tabelul de mai jos au fost redate de asemenea principalele sectoare economice.

Tabelul nr. 11: Evoluția companiilor de teritoriul Județului Teleorman în funcție de domeniul de activitate și număr de angajați

Sector de activitate	Clase de mărime	Anul 2017	Anul 2018	Anul 2019	Anul 2020	Anul 2021
TOTAL	Total	5386	5522	5675	5950	6301
Agricultura, vânătoare și servicii anexe	Total	547	587	574	596	648
	0-9 persoane	449	491	471	494	549
	10-49 persoane	83	84	90	87	88
	50-249 persoane	15	12	13	15	11
	250 persoane si peste	:	:	:	:	:
Industria alimentară	Total	116	115	110	126	118
	0-9 persoane	86	87	81	97	91
	10-49 persoane	18	17	19	20	20

[22] Institutul Național de Statistică -SOM101A - Șomeri înregistrați la sfârșitul lunii, pe categorii de șomeri, sexe, macroregiuni, regiuni de dezvoltare și județe

Sector de activitate	Clase de mărime	Anul 2017	Anul 2018	Anul 2019	Anul 2020	Anul 2021
	50-249 persoane	11	10	9	8	6
	250 persoane si peste	1	1	1	1	1
Construcții de clădiri	Total	144	143	152	178	204
	0-9 persoane	119	117	123	152	176
	10-49 persoane	22	22	26	23	24
	50-249 persoane	3	4	3	3	4
Lucrări speciale de construcții	Total	158	141	167	201	211
	0-9 persoane	145	128	150	176	186
	10-49 persoane	12	13	17	24	24
	50-249 persoane	1	:	:	1	1
Comerț cu ridicata și cu amănuntul, întreținerea și repararea autovehiculelor și a motocicletelor	Total	183	190	214	247	279
	0-9 persoane	171	178	201	234	267
	10-49 persoane	11	11	12	11	10
	50-249 persoane	1	1	1	2	2
Comerț cu ridicata cu excepția comerțului cu autovehicule și motociclete	Total	408	422	401	402	448
	0-9 persoane	356	368	351	354	400
	10-49 persoane	44	46	43	42	43
	50-249 persoane	8	8	7	6	5
Comerț cu amănuntul, cu excepția autovehiculelor și motocicletelor	Total	1812	1812	1799	1777	1797
	0-9 persoane	1704	1699	1681	1660	1694
	10-49 persoane	102	107	112	111	99
	50-249 persoane	5	5	5	5	3
	250 persoane si peste	1	1	1	1	1
Transporturi terestre și transporturi prin conducte	Total	403	425	442	484	544
	0-9 persoane	378	402	416	462	522
	10-49 persoane	24	22	25	21	21
	50-249 persoane	1	1	1	1	1
Restaurante și alte activități de servicii de alimentație	Total	186	180	176	184	197
	0-9 persoane	165	155	152	163	181
	10-49 persoane	19	23	21	19	14
	50-249 persoane	2	2	3	2	2

Sursa: Institutul Național de Statistică[23]

Conform datelor din tabelul de mai sus pot fi concluzionate următoarele aspecte:

- Creștere a numărului de companii ce activează pe teritoriul Județului Teleorman, în anul 2021 fiind înregistrate 6.301 de companii, cu aproximativ 16,99% mai mult față de anul 2017;
- Ca și mărime, cea mai mare pondere se înregistrează pentru serviciile de comerț cu amănuntul cu o valoare de 1797 în anul 2021 , urmată de sectorul agricol cu 648 de companii și de serviciile de transport, cu 544 companii active.
- Ca și mărime sectorul alimentar prezintă cel mai scăzut număr de companii, înregistrând în anul 2021 un număr de 118.

Tabelul nr. 12: Evoluția investițiilor nete în principalele sectoare economice de activitate la nivelul Județului Teleorman, miliarde lei

Sectoare de activitate	Anul 2017	Anul 2018	Anul 2019	Anul 2020	Anul 2021
Industria extractivă	205	157	212	163	128
Industria prelucrătoare	58	76	70	118	22
Construcții	44	36	36	43	48
Comerț cu ridicata și cu amănuntul; Repararea autovehiculelor și motocicletelor	56	66	80	54	67
Transport și depozitare	32	43	35	39	31
Informații și comunicații	6	22	23	12	4
Învățământ	1	1	1	1	1
Sănătate și asistență socială	3	4	7	4	6

Sursa: Institutul Național de Statistică[24]

Conform datelor din tabelul de mai sus se remarcă următoarele aspecte:

- Diminuare semnificativă a industriei extractive și industriei prelucrătoare de 37,56% , respectiv 62% în anul 2021 față de anul 2017;
- Sectorul comerțului cu ridicata și cu amănuntul prezintă o creștere de aproximativ 20% în anul 2021.
- Pentru sectorul comunicațiilor, cele mai multe investiții au fost înregistrate în anul 2019.

[23] Institutul Național de Statistică - INT101S - Unități locale active, pe activități ale economiei naționale la nivel de diviziune CAEN Rev.2, clase de mărime după numărul de salariați, macroregiuni, regiuni de dezvoltare și județe
[24] Institutul Național de Statistică -INT105E - Investiții nete din unitățile locale active, pe activități ale economiei naționale la nivel de secțiune CAEN Rev.2, clase de mărime după numărul de persoane ocupate, macroregiuni, regiuni de dezvoltare și județe

Referitor la sectorul agriculturii și domeniilor conexe. Județul Teleorman beneficiază de întinse suprafețe agricole care pot sta la baza dezvoltării agricole, pe anumite tipuri de culturi. Principalele elemente ale infrastructurii sunt constituite din suprafața fondului funciar și suprafața cultivată, redate mai jos.

Tabelul nr. 13: Suprafața fondului funciar după modelul de folosință în anul 2021

Categorie teren	Suprafață -ha-
Suprafața agricolă totală	500.314
Suprafața arabilă totală	458.268
Pășuni	35.403
Fânețe	677
Vii	5.295
Livezi	266

Sursa: Direcția pentru agricultură județeană Teleorman[25]

Tabelul nr. 14: Suprafața cultivată cu principalele soiuri de plante la nivelul Județului Teleorman

Denumirea culturii	Suprafață -ha- Anul 2020	Suprafață -ha- Anul 2021
Total	2082.648	3142.363
Grâu	174.450	173.017
Orz	16.358	20.999
Orzoaică	1.800	3.535
Ovăz	1.250	1.380
Porumb	71.266	71.220
Floarea soarelui	118.490	102.415
Rapiță	13.955	38.309
Soia	336	205
Muștar	278	126
Tutun	306	304
Plante medicinale	130	239
Triticale	560	815
Sorg	33	120
Legume	5.003	4.230
Cartofi	1.120	891

[25] Direcția pentru agricultură Teleorman, site accesat la https://directiaagricolateleorman.ro/

Plante de nutreț	35.956	27.258

Sursa: Direcția pentru Agricultură Județeană Teleorman[26]

Conform datelor oferite de către Direcția pentru Agricultură Județeană Teleorman, se remarcă următoarele aspecte:

- În ceea ce privește suprafața cultivată de la nivelul județului Teleorman, aceasta a înregistrat în perioada 2020-2021 o creștere de 50,88%;
- Cea mai mare valoare înregistrată în anul 2020 a fost pentru grâul de consum cu 174.450 ha, care în anul 2021 a prezentat o scădere nesemnificativă, de aproximativ 1%. Pe lângă grâu, o valoare crescută o prezintă floarea soarelui cu o valoare de 118.490 ha și porumbul cu 71.266;
- Valorile cele mai mici înregistrate în anul 2021 sunt pentru următoarele culturi: cartofi, cu doar 891 ha, triticale, muștar, soia, sorg și tutun;
- Culturile de orz, ovăz au înregistrat creșteri în anul 2021 de 28,37%, respectiv 10,40%.

Tabelul nr. 15: Suprafața terenurilor amenajate cu lucrări de irigații la nivelul Județului Teleorman, în hectare

Modul de folosință a terenurilor	Anul 2017	Anul 2018	Anul 2019	Anul 2020	Anul 2021
Suprafața totală amenajată	237.811	237.811	237.811	237.811	237.811
Suprafața agricolă amenajată	231.458	231.458	231.457	231.457	231.457
Teren arabil	225.494	225.494	225.493	225.493	225.493

Sursa: Institutul Național de Statistică[27]

Pe baza datelor oferite de Institutul Național de Statistică se poate remarca o lipsă a dezvoltării acestei ramuri a infrastructurii, pe teritoriul Județului Teleorman nefiind înregistrate modificări în ceea ce privește suprafața acoperită cu sisteme de irigații. La nivelul anului 2021, în județul Teleorman, 237.811 de hectare erau acoperite de un sistem de irigații, aceeași suprafață ca și în anul 2017.

Raportat la sistemul de desecare, în figura de mai jos este redată suprafața terenurilor amenajate cu acest sistem la nivelul anului 2021 în județul Teleorman.

[26] Direcția pentru agricultură Teleorman, site accesat la https://directiaagricolateleorman.ro/

[27] Institutul Național de Statistică -AGR101A - Suprafața fondului funciar după modul de folosință, pe forme de proprietate, macroregiuni, regiuni de dezvoltare si județe

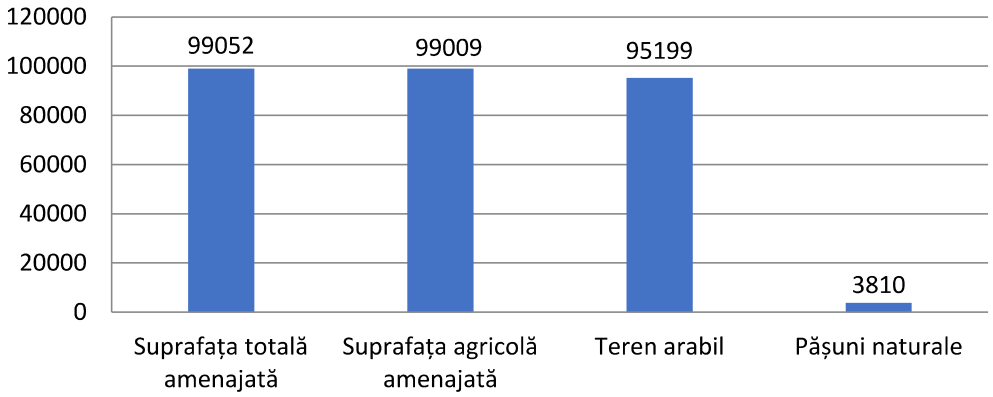

Figura nr. 13: Suprafața terenurilor amenajate cu lucrări de desecare la nivelul județului Teleorman în anul 2021

Sursa: Institutul Național de Statistică[28]

Din graficul de mai sus, se observă o situație favorabilă pentru județul Teleorman în anul 2021. Suprafața totală a terenurilor era de 99.052 hectare, iar suprafața agricolă amenajată de 99.009 hectare. Cea mai mare valoare înregistrată pentru județul Teleorman a fost de 95.199 hectare pentru terenurile arabile, iar cea mai mică pentru pășunile naturale, așa cum reiese din graficul de mai sus.

Un alt subpunct referitor la infrastructura agricolă îl constituie utilajele agricole folosite pe teritoriul Județului Teleorman.

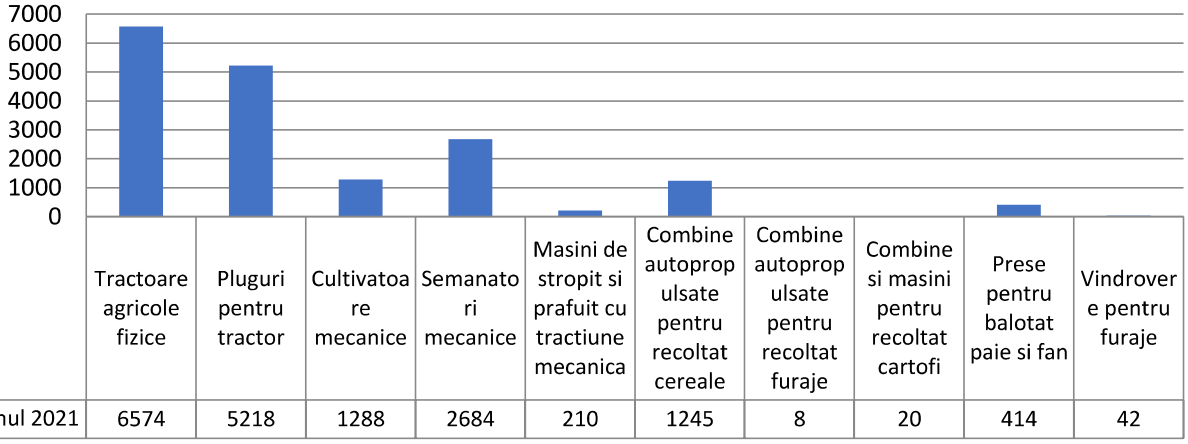

	Tractoare agricole fizice	Pluguri pentru tractor	Cultivatoare mecanice	Semanatori mecanice	Masini de stropit si prafuit cu tractiune mecanica	Combine autopropulsate pentru recoltat cereale	Combine autopropulsate pentru recoltat furaje	Combine si masini pentru recoltat cartofi	Prese pentru balotat paie si fan	Vindroverе pentru furaje
Anul 2021	6574	5218	1288	2684	210	1245	8	20	414	42

Figura nr. 14: Mașini agricole existente în anul 2021 la nivelul județului Teleorman

Sursa: Institutul Național de Statistică

Conform datelor colectate, în anul 2021 cele mai multe mașini agricole folosite în județul Teleorman au fost tractoarele agricole într-un număr de 6574, urmate de plugurile pentru tractoare într-un număr de 5218.

[28] Institutul Național de Statistică -AGR102B - Suprafața terenurilor amenajate cu lucrări de desecare, pe categorii de folosință a terenurilor, macroregiuni, regiuni de dezvoltare și județe

Un număr crescut de mașini se înregistrează pentru: semănători mecanice,, cultivatoare mecanice și combine autopropulsate. Pe lângă acestea se numără și: prese și mașini de stropit.

Un număr foarte mic de mașini se înregistrează pentru următoarele: vindrovere, într-un număr de 42 și într-un număr de doar 8, combinele autopropulsate.

Tabelul nr. 16: Producția medie de fructe în perioada 2017-2019 în funcție de cultura pomicolă în Județul Teleorman, kg/pom

Categorii de fructe	Anul 2017	Anul 2018	Anul 2019	Anul 2020	Anul 2021
Prune	15	28	23	20	20
Mere	19	34	30	27	26
Pere	20	21	17	15	15
Piersici	12	12	10	28	28
Nectarine	31	29	15	5	4
Cireșe si vișine	8	16	15	14	15
Caise și zarzăre	15	16	13	12	12
Nuci	33	35	32	30	34
Alte fructe	35	35	22	23	26

Sursa: Institutul Național de Statistică[29]

Din datele colectate se poate remarca următoarea situație.

- În perioada 2017-2021 se înregistrează o producție sporită de nuci, mere și piersici;
- Creștere a producției în perioada menționată se înregistrează pentru prune, cireșe și vișine;
- **La polul opus se remarcă o scădere a producției de pere, caise și alte fructe. Cea mai însemnată scădere este de 87% pentru producția de nectarine în anul 2021.**

Raportat la prețurile produselor agricole, în vederea analizei puterii de cumpărare a locuitorilor, în tabelul de mai jos sunt redate prețurile medii pentru principalele produse agricole în piețele agroalimentare din Municipiul Alexandria.

[29] Institutul Național de Statistică -AGR116A - Producția medie de fructe pe specii de pomi, forme de proprietate, macroregiuni, regiuni de dezvoltare și județe

Tabelul nr. 17: Prețurile medii ale produselor agricole, lei per kg, în piețele agroalimentare din Municipiul Alexandria, lei/kg

Produs	Anul 2017	Anul 2018	Anul 2019	Anul 2020	Anul 2021
Cartofi	1,76	1,97	3,18	2,5	2,19
Varză	1,16	2,06	2,44	1,95	2,29
Tomate	2,41	2,69	3,64	4,4	3,42
Castraveți	3,1	3,55	3,44	3,77	4,95
Morcovi	2,54	3,89	4,71	4,55	4,63
Fasole păstăi	6,63	5,23	7,48	8,94	9,56
Mere	3,38	3,9	3,16	4,91	4,55
Pere	5,85	5,93	5,89	7,45	7,21
Piersici	4,41	4,94	5,56	9	10
Caise	5	6,27	7,3	10,13	10
Cireșe	15,25	10,67	15	13,25	15
Vișine	7,63	7,38	9,88	10,67	11
Prune	3,05	3,22	3,28	5,45	4,65
Nuci	41,83	44,13	34,75	38,02	40,31
Lapte proaspăt de vacă*	2,54	2,51	2,55	3	3,35
Ouă de găina*	0,66	0,68	0,79	0,88	0,97
Brânză telemea din lapte de vacă	13,1	13,33	14,35	15,21	16,46
Brânză din lapte de oaie	17,67	17,4	18,15	17,46	19,42

**preț per litru*
**preț per bucată*

Sursa: Institutul Național de Statistică[30]

Din datele analizate se pot observa următoarele aspecte:

- În perioada 2017-2021 cea mai mare creștere a fost înregistrată pentru următoarele produse: vișine(44%), brânza telemea din lapte de vacă (25,65%),și brânză din lapte de oaie(9,90%)
- Din produsele selectate, numai nucile au înregistrat o ușoară scădere a prețului de 4%, ajungând în anul 2021 la 40,31 lei/kg;.

În continuare, analiza asupra sectorului agricol se va restrânge asupra variabilelor ce prezintă **creșterea animalelor**. Tabelul de mai jos redă evoluția în perioada 2017-2021 a efectivului de animale regăsite în Județul Teleorman.

[30]Institutul Național de Statistică- PPA101A - Prețurile medii lunare și anuale ale produselor agricole vândute în piețele agroalimentare/ oboare, pe județe și localități

Tabelul nr. 18: Evoluția efectelor de animale la nivelul județului Teleorman

Categorii de animale	Regiune	Anul 2017	Anul 2018	Anul 2019	Anul 2020	Anul 2021
Bovine	Teleorman	29.599	28.481	26.577	28.726	28.248
	Regiunea Sud-Muntenia	225.741	215.546	206.225	195.536	185.314
Porcine	Teleorman	102.203	65.658	49.734	56.937	64.568
	Regiunea Sud-Muntenia	753.815	649.68	583.808	515.742	483.125
Ovine	Teleorman	131.647	136.251	135.85	141.568	137.795
	Regiunea Sud-Muntenia	959.886	974.041	1.003.745	1.002.246	972.43
Caprine	Teleorman	71.872	77.031	92.41	100.621	95.469
	Regiunea Sud-Muntenia	261.276	270.021	279.415	277.394	267.234
Păsări	Teleorman	1.807.140	1.797.236	1.962.587	1.366.010	1.288.556
	Regiunea Sud-Muntenia	19.484.120	19.355.258	19.981.486	15.897.501	17.315.970
Familii de albine	Teleorman	39.217	39.769	41.121	44.836	45.130
	Regiunea Sud-Muntenia	227.126	228.88	249.359	265.044	263.419

Sursa: Institutul Național de Statistică[31]

Conform datelor pot fi observate următoarele aspecte:

- Păsările constituie în anul 2021 un număr de 1.288.556 de capete, constituind 8,9% din totalul regional;
- **Efectivul de bovine** prezintă o scădere, ajungând în anul 2021 la 28.248 de capete, cu 4,56% mai puțin față de anul 2017;
- **Efectivul de porcine** prezintă cea mai ridicată scădere, ajungând în anul 2019 la 64.568 de capete, cu 36,82% mai puțin față de anul 2017;

[31] Institutul Național de Statistică -AGR201A - Efectivele de animale, pe categorii de animale, forme de proprietate, macroregiuni, regiuni de dezvoltare și județe, la sfârșitul anului

- **Familiile de albine** constituie creșterea cea mai pregnantă în număr ajungând în anul 2021 la un total de 45.130, cu aproximativ 15,08% mai mult față de cifra înregistrată în anul 2017.
- În anul 2019 a fost înregistrat în județul Teleorman un număr de 95.469 de caprine, constituind 26,01% din totalul Regiunii Sud-Muntenia;

Tabelul nr. 19: Evoluția fondului forestier la nivelul Regiunii Sud-Muntenia și a Județului Teleorman

Categorii de terenuri si specii de păduri	Anul 2017	Anul 2018	Anul 2019	Anul 2020	Anul 2021
Regiunea Sud-Muntenia	659,3	658,6	658,7	658,7	658,9
Teleorman	29,1	29	29,3	29,3	29,3

Sursa: Institutul Național de Statistică[32]

Datele indică o suprafață extrem de redusă a fondului forestier înregistrată la nivelul Județului Teleorman, în anul 2019, aproximativ 29,3 mii de hectare fiind acoperite de pădure, constituind astfel aproximativ 4,4% din totalul regional.

Sistemul de utilități va fi redat prin raportare la rețeaua de apă, sistemul de energie electrică și alimentarea cu gaze.

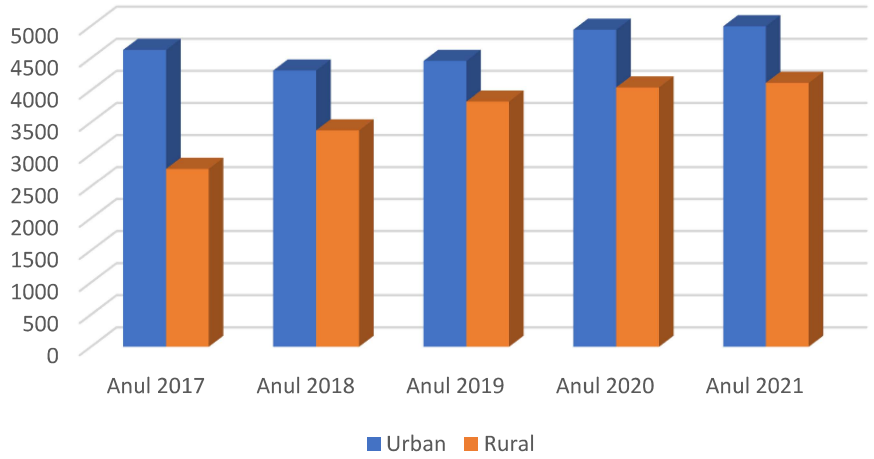

Figura nr. 15: Cantitatea de apă potabilă distribuită consumatorilor, în județul Teleorman în perioada 2017-2021

Sursa: Institutul Național de Statistică[33]

[32] Institutul Național de Statistică - AGR301A - Suprafața fondului forestier pe categorii de terenuri și specii de păduri, macroregiuni, regiuni de dezvoltare și județe
[33] Institutul Național de Statistică -GOS108C - Cantitatea de apă potabilă distribuită consumatorilor pe medii de rezidență, macroregiuni, regiuni de dezvoltare și județe

Graficul de mai sus prezintă evoluția apei potabile distribuite consumatorilor din comunele județului Teleorman. În mediul urban, creșterea capacității de producere a apei potabile, la nivelul anului 2020 a fost înregistrată o capacitate zilnică de 4.997de metrii cubi cu 7,95% față de anul 2017. În mediul rural, capacitatea de producere a apei potabile a înregistrat o valoare de 4.115 metrii cubi, cu 48,23% mai mult decât în anul 2017.

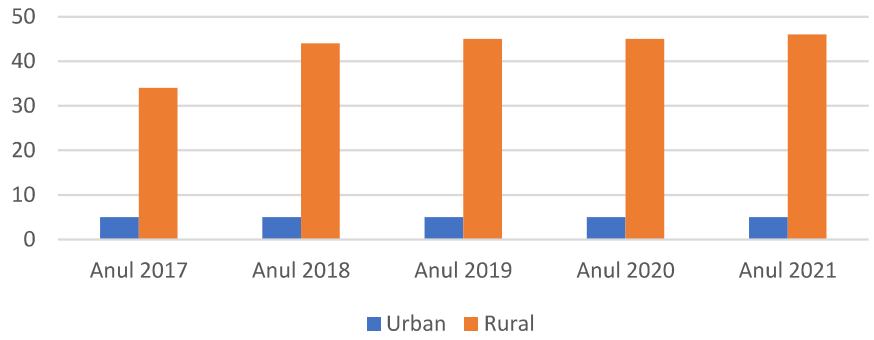

Figura nr. 16: Numărul comunelor cu rețea de distribuție a apei în județul Teleorman

Sursa: Institutul Național de Statistică

În ceea ce privește numărul comunelor racordate la o rețea de distribuție a apei, în mediul urban numărul acestora s-a menținut constant, într-un număr de 5, pe când în mediul rural numărul comunelor racordate la apa potabilă a crescut în anul 2021 cu un procent de 35% față de anul 2017.

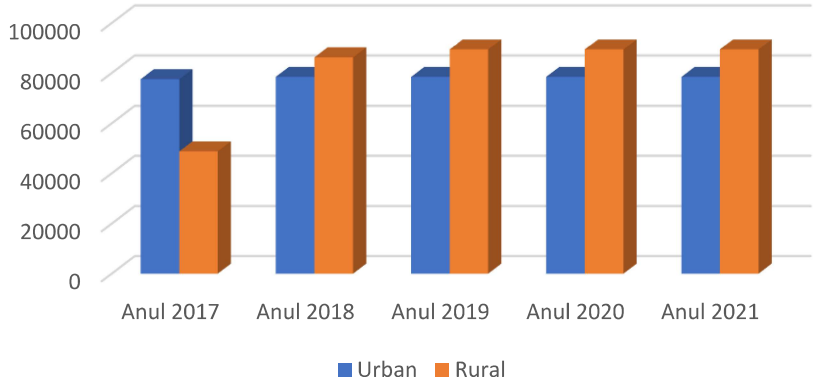

Figura nr. 17: Capacitatea instalațiilor de producere a apei potabile în județul Teleorman

Sursa: Institutul Național de Statistică[34]

Din datele prezentate în tabelul de mai sus pot fi concluzionate următoarele aspecte:

[34] Institutul Național de Statistică -GOS107C - Capacitatea instalațiilor de producere a apei potabile pe medii de rezidenta, macroregiuni, regiuni de dezvoltare si județe

- Mediul urban prezintă o creștere a capacității de producere a apei potabile în perioada 2018-2021 fiind înregistrată o capacitate zilnică de 78.462 de metrii cubi, anul 2017 înregistrând o valoare de 77.550 metrii cubi.
- Mediul rural, prezintă în perioada menționată o creștere semnificativă de 83% față de anul 2017 în ceea ce privește capacitatea instalațiilor de producere a apei potabile.

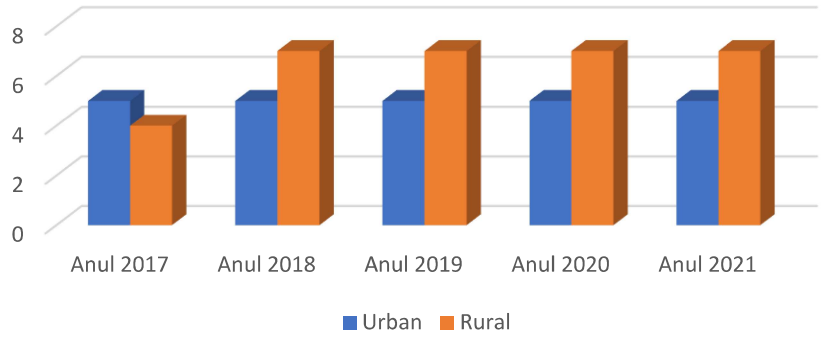

Figura nr. 18: Numărul comunelor cu canalizare publică în județul Teleorman

Sursa: Institutul Național de Statistică[35]

Conform graficului de mai sus, numărul comunelor care dispun de canalizare publică se menține constant în mediul urban, cu un număr de 5 comune în perioada 2017-2021, pe când mediul rural dispune de un număr de 4 comune în anul 2017, urmând ca în anii următori să crească la un număr de 7 comune.

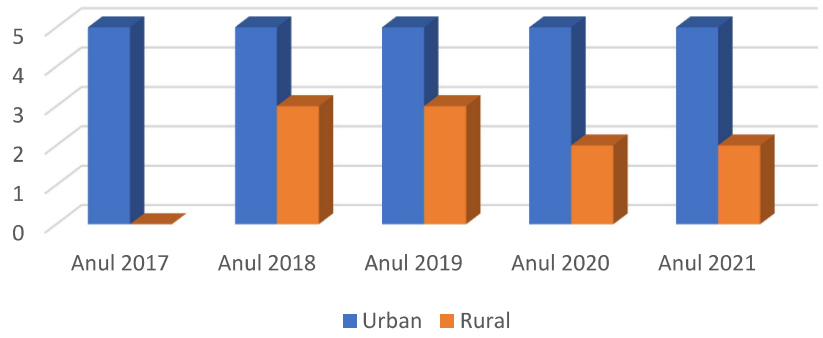

Figura nr. 19: Numărul comunelor în care se distribuie gaze naturale

Sursa: Institutul Național de Statistică

În ceea ce privește distribuția gazelor naturale, se impune necesitatea extinderii sistemului de distribuție a gazelor în mediul rural, conform datelor în anii 2018-2019 fiind conectate 3 comune, însă din anul 2020 au rămas doar două.

[35]Institutul Național de Statistică- GOS117A - Numărul localităților în care se distribuie gaze naturale pe medii de rezidență, macroregiuni, regiuni de dezvoltare, județe

În ceea ce privește situația drumurilor publice se constată următoarele:

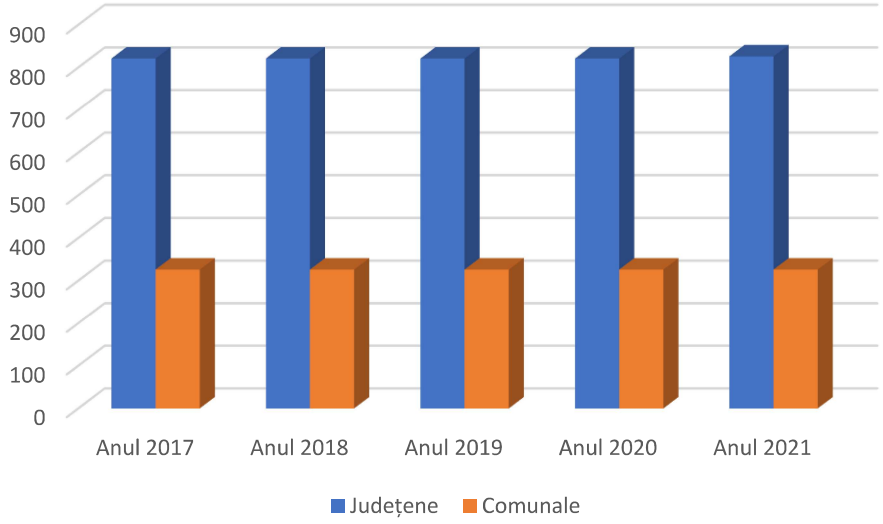

Figura nr. 20: Lungimea drumurilor publice, pe categorii de drumuri în județul Teleorman

Sursa: Institutul Național de Statistică[36]

În ceea ce privește situația drumurilor publice se constată următoarele:

- Lungime constantă a drumurilor, pe teritoriul Județului Teleorman neexistând modificări în ceea ce privește lungimea celor două categorii de drumuri;
- În perioada 2017-2021 numărul drumurilor județene a rămas constant, anul 2021 înregistrând cea mai mare valoare de 826 km. Dintre aceștia, 711 km sunt modernizați.
- În schimb, în perioada 2017-2021 numărul drumurilor comunale a rămas același o valoare de 326 km, dintre care, doar 72 km sunt modernizați, cei mai mulți km fiind din pământ.
- Infrastructura rutieră este în cea mai mare parte necorespunzătoare cerințelor impuse de normele tehnice interne și de cerințele Uniunii Europene;

În ceea ce privește aspectele sistemului educațional regăsit la nivelul mediilor de rezidență ale județului Teleorman și principalele elemente ce definesc sfera educațională locală.

Au fost urmărite aspecte ce țin de infrastructura educațională, populația școlară și personalul didactic precum și numărul absolvenților.

Infrastructura de învățământ este redată în continuare, începând cu evoluția unităților școlare, pe categorii, în perioada 2017-2021.

[36] Institutul Național de Statistică -TRN139A - Lungimea drumurilor publice, pe categorii de drumuri, tipuri de acoperământ, macroregiuni, regiuni de dezvoltare și județe

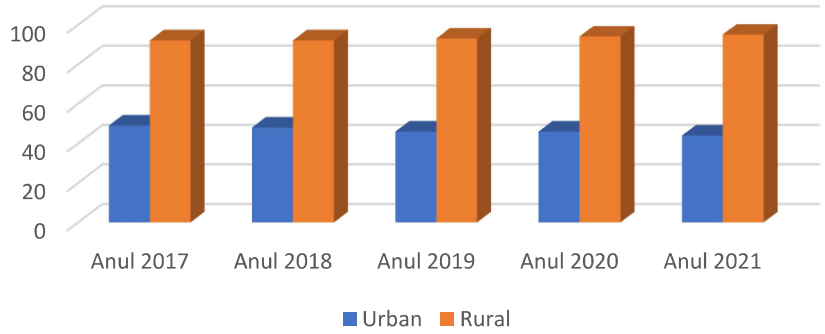

Figura nr. 21: Unități școlare pe medii de rezidență din județul Teleorman

Sursa: Institutul Național de Statistică[37]

În ceea ce privește numărul unităților școlare din mediul urban a scăzut cu 5 față de anul 2017, cele mai multe fiind pentru învățământul preuniversitar într-un număr de 37 în anul 2017. În mediul urban se găsește învățământul primar și gimnazial, într-un număr de 17 unități de învățământ, urmat de învățământul liceal și profesional.

În ceea ce privește numărul unităților școlare, cele mai multe sunt înregistrate în mediul rural, într-un număr de 95 în anul 2021 cu 3 mai multe decât în anul 2017, cele mai multe fiind pentru învățământul preșcolar și primar și gimnazial.

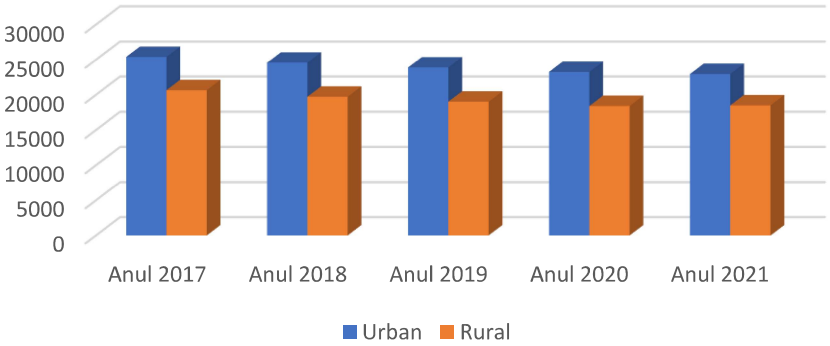

Figura nr. 22: Populația școlară pe medii de rezidență în județul Teleorman

Sursa: Institutul Național de Statistică[38]

Conform datelor oferite de Institutul Național de Statistică, pot fi concluzionate următoarele aspecte:

- Tendință generală de reducere a populației școlare, atât în mediul urban cât și în mediul rural, în anul 2021 înregistrându-se un număr de 22.956 de elevi, cu

[37]Institutul Național de Statistică - SCL101B - Unitățile de învățământ, pe niveluri de educație, medii de rezidență, macroregiuni, regiuni de dezvoltare și județe
[38] Institutul Național de Statistică - SCL103E - Populația școlară, pe niveluri de educație, medii de rezidență, macroregiuni, regiuni de dezvoltare și județe

9,63% mai puțini față de anul 2017, respectiv 10,42% în mediul rural, în aceeași perioadă;

- Pondere majoritară a elevilor înscriși în cadrul învățământului primar și gimnazial, într-un număr de 929981 de elevi în mediul urban față de mediul rural cu 250.021 elevi mai puțini.

Principalii factori care au condus la scăderea semnificativă a populației școlare sunt: scăderea natalității, migrația populației, abandonul școlar și scăderea nivelului de trai cauzată de criza economică din perioada anterioară. În ceea ce privește personalul didactic, distribuția acestora în funcție de mediul de rezidență la nivelul anului 2019 este redată în graficul de mai jos.

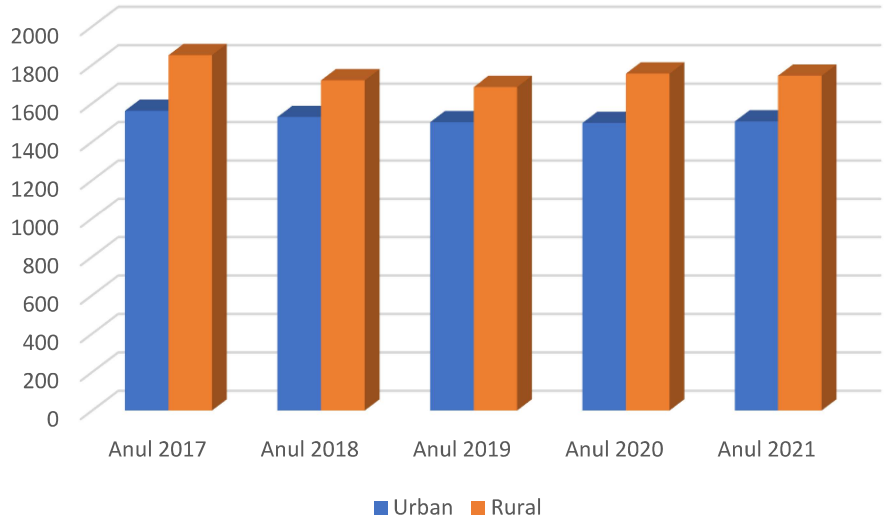

Figura nr. 23: Personalul didactic pe medii de rezidență în județul Teleorman

Sursa: Institutul Național de Statistică[39]

Se poate observa o distribuție inegală a personalului didactic pe medii de rezidență. Aproximativ 54% din totalul personalului se regăsește în mediul rural, reprezentând în cifre absolute 1.774 de profesori, pe când în mediul urban se regăsesc 46% dintre cadrele didactice.

[39] Institutul Național de Statistică - SCL104E - Personalul didactic, pe niveluri de educație, medii de rezidență, macroregiuni, regiuni de dezvoltare și județe

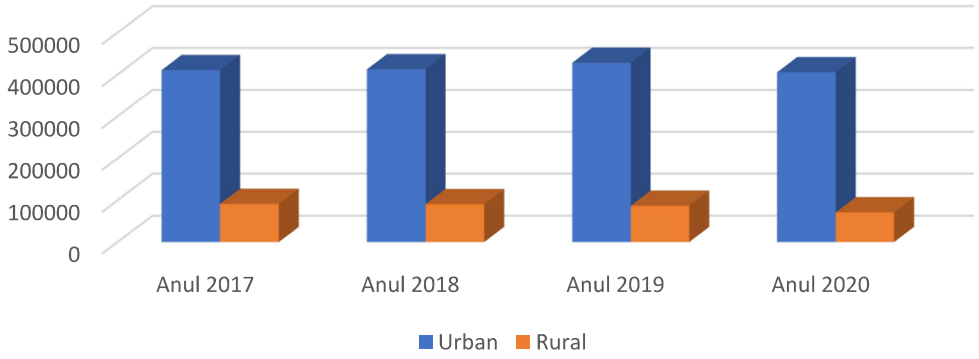

Figura nr. 24: Absolvenți pe medii de rezidență în județul Teleorman

Sursa: Institutul Național de Statistică[40]

Conform graficului de mai sus, cei mai mulți elevi, cu un număr de 405364 au absolvit în mediul urban, pe când în mediul rural au absolvit 71.193 elevi, numărul acestora prezentând o scădere drastică de 22,06% în perioada 2017-2021.

[40] Institutul Național de Statistică - SCL109C - Absolvenți pe niveluri de educație și medii de rezidență

2. Prezentarea spațiului rural al județului Teleorman

În scopul identificării nivelului de dezvoltare al comunelor care aparțin județului Teleorman, în continuare sunt prezentate proiectele de investiții realizate în perioada de programare precedentă.

Evaluarea rezultatelor obținute în perioada precedentă reprezintă un pas necesar pentru identificarea și analizarea nivelului de dezvoltare al comunelor, precum și pentru continuarea investițiilor, formularea de recomandări și asimilarea lecțiilor învățate din perioada anterioară de planificare. Evaluarea rezultatelor este utilă pentru furnizarea dovezilor și informațiilor cu caracter strategic, acestea fiind necesare în vederea îmbunătățirii modului de abordare a procesului de planificare strategică pentru perioada actuală de programare 2021 – 2027.

În tabelul de mai jos mai jos este redată o prezentare a investițiilor implementate sau care se află în curs de implementare la nivelul comunelor din județului Teleorman, 40,98% vizând domeniul infrastructurii rutiere, 27,32% domeniul apă și canal, 13,11% domeniul școli și grădinițe, 2,73% construirea și reabilitare clădirilor, 4,37% crearea de facilități de sport și recreere, 4,37% dezvoltarea centrelor culturale, 3,83% dezvoltarea centrelor sociale, 1,09% construcția/modernizarea centrelor medicale, 1,09% sprijinirea bisericilor și 1,09% amenajarea pieților și spațiilor publice.

Valoarea totală a sumelor alocate proiectelor implementate în mediul rural a fost de 1.214.821.103 lei, 66,67% fiind din fonduri naționale, 24,59% din fonduri europene, 7,65% din fonduri mixte, iar 1,09% din fonduri locale.

În ceea ce privește numărul de proiecte implementate de UAT-uri au existat:

- comune care nu au implementat niciun proiect – 15,56% din total;
- comune care au implementat un singur proiect – 26,56% din total;
- comune care au implementat două proiecte – 26,56% din total;
- comune care au implementat trei proiecte – 18,89% din total;
- comune care au implementat patru proiecte – 7,78% din total;
- comune care au implementat cinci proiecte – 3,33% din total;
- comune care au implementat șase proiecte – 1,22% din total;
- comune care au implementat nouă proiecte – 1,11% din total.

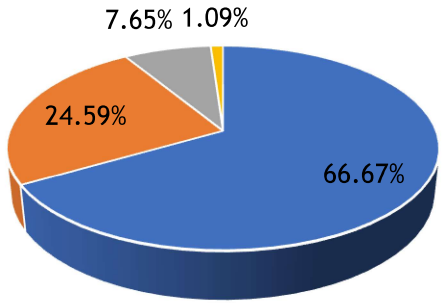

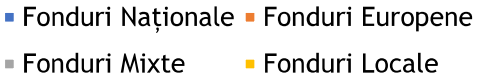

Sursa de finanțare

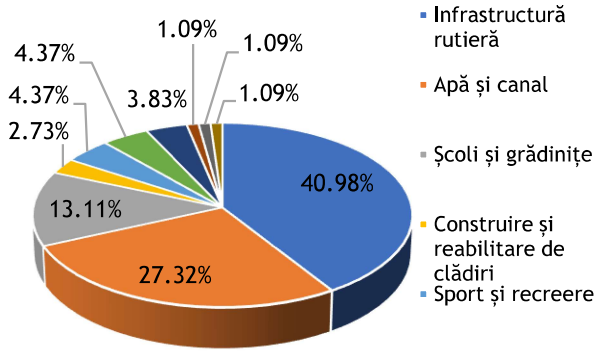

Domeniul

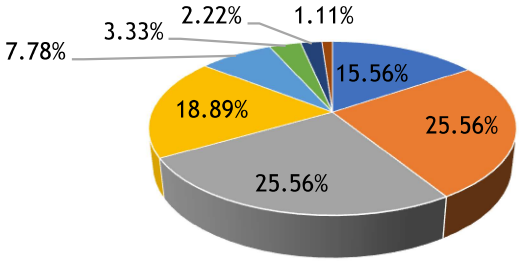

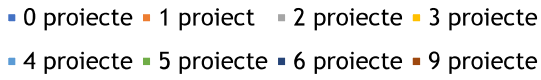

Distribuția comunelor în funcție de numărul de proiecte implementate

Figura nr. 25: Informații generale referitoare la proiectele implementate de comunele din județul Teleorman

Sursa: Autorul

Tabelul nr. 20: Top 10 comune din județul Teleorman care au atras cele mai mari sume necesare implementării proiectelor

Nr. Crt.	Sume totale atrase (lei)	Comună
1.	107.934.450	Drăgănești-Vlașca
2.	62.757.339	Călinești
3.	51870180	Rădoiești
4.	47.794.567	Cosmești
5.	40.891.542	Frăsinet
6.	40.156.041	Botoroaga

Nr. Crt.	Sume totale atrase (lei)	Comună
7.	37.175.871	Săceni
8.	35.970.079	Tătărăștii De Jos
9.	32.907.103	Dobrotești

Sursa: Autorul

Tabelul nr. 21: Top 10 comune din județul Teleorman care au atras cele mai multe fonduri europene

Nr. Crt.	Valoare fonduri europene (lei)	Comună
1.	107.934.450	Drăgănești-Vlașca
2.	70.825.436	Siliștea-Gumești
3.	23.122.852	Dobrotești
4.	21.379.468	Călmățuiu de Sus
5.	17.923.513	Tătărăștii de Jos
6.	15.894.181	Buzescu
7.	10810595	Cervenia
8.	9.701.266	Conțești
9.	9.701.266	Crângeni
10.	9.062.372	Botoroaga

Sursa: Autorul

Tabelul nr. 22: Top 10 comune din județul Teleorman care au atras cele mai multe fonduri naționale

Nr. Crt.	Fonduri naționale	Comună
1.	40.891.542	Frăsinet
2.	32.698.351	Dobrotești
3.	32.149.819	Blejești
4.	28.160.555	Măgura
5.	28.014.197	Știorobăneasa
6.	27.916.409	Bragadiru
7.	25.963.250	Vârtoape
8.	20.433.670	Poroschia
9.	20.224.424	Ciuperceni
10.	18.046.566	Tătărăștii de Jos

Sursa: Autorul

Tabelul nr. 23: Top 10 proiecte din județul Teleorman care au cea mai mare valoare

Nr. Crt.	Comună	Denumire proiect	Valoarea totală a proiectului (lei)
1.	Drăgănești-Vlașca	Reabilitare DJ 503, Drăgănești-Vlașca (DE 70) - lim. jud. Dâmbovița, km 38+838 - 87+313 (48,475km)	99.132.667
2.	Rădoiești	Modernizare DJ 612, Rădoiești (DJ 601 C) - Săceni (DJ 612 A), km 64+371 - km 76+172 (L=11,801 km)	30.325.793
3.	Săceni	Modernizare DJ 612, Rădoiești (DJ 601 C) - Săceni (DJ 612 A), km 64+371 - km 76+172 (L=11,801 km)	30.325.793
4.	Mârzănești	Modernizare DJ 504, limită județ Giurgiu - Cernetu, km 30+000 - 42+060, L=12,060 km	28.695.446
5.	Bragadiru	Extindere rețele de alimentare cu apă, canalizare menajeră în comuna Bragadiru, județul Teleorman	27.916.409
6.	Măgura	Extindere sistem de alimentare cu apă în comuna Măgura și Realizare sistem de canalizare și stație de epurare a apelor uzate în comuna Măgura	25.712.075
7.	Botoroaga	Modernizare DJ 612, Botoroaga (DJ 503) - Frăsinet (DJ 506), km 19+778 - km 32+100 (12,322 km	24.429.641
8.	Frăsinet	Modernizare DJ 612, Botoroaga (DJ 503) - Frăsinet (DJ 506), km 19+778 - km 32+100 (12,322 km)	24.429.641
9.	Cosmești	Modernizare DJ 601 B, Cosmești (DJ 601 C) - Siliștea (DJ 701), km 14+540 - km 22+704 (L=8,164 km)	23.446.286
10.	Siliștea	Modernizare DJ 601 B, Cosmești (DJ 601 C) - Siliștea (DJ 701), km 14+540 - km 22+704 (L=8,164 km)	23.446.286

Sursa: Autorul

Tabelul nr. 24: Top 6 comune din județul Teleorman care au implementat cele mai multe proiecte

Comună	Nr. proiecte	Comună	Nr. proiecte
Călmățuiu de Sus	6	Frăsinet	5
Dobrotești	9	Tătărăștii de Jos	5
Frumoasa	6	Vârtoape	5

Sursa: Autorul

În cele ce urmează vor fi prezentate cele mai importante proiecte implementate la nivelul fiecărei comune ce intră în componența județului Teleorman.

Tabelul nr. 25: Proiecte implementate la nivelul comunei Balaci în perioada de programare precedentă

Comună	Denumire proiect	Sursa finanțării	Valoarea totală a proiectului (lei)	Domeniu
Balaci	Modernizare drumuri de interes local în comuna Balaci, județul Teleorman	Fonduri Naționale	2.652.051	Infrastructură rutieră

Sursa: Autorul

Conform tabelului de mai sus, la nivelul comunei Balaci a fost implementat un singur proiect, care a avut menirea de a îmbunătăți infrastructura rutieră, respectiv de a moderniza drumurile de interes local, acesta având valoarea de 2.652.051 lei, fiind finanțat din fonduri naționale.

Tabelul nr. 26: Proiecte implementate la nivelul comunei Băbăița în perioada de programare precedentă

Comună	Denumire proiect	Sursa finanțării	Valoarea totală a proiectului (lei)	Domeniu
Băbăița	Înființare rețea de canalizare în satul Băbăița, comuna Băbăița, județul Teleorman	Fonduri Naționale	4.513.497	Apă și canal
Băbăița	Reabilitare drumuri de interes local în sat Merișani, comuna Băbăița, județul Teleorman	Fonduri Naționale	10.228.886	Infrastructură rutieră

Sursa: Autorul

La nivelul comunei Băbăița au fost implementate două proiecte ce au vizat domeniul apă și canal și dezvoltarea infrastructurii rutiere, ambele fiind finanțate din fonduri naționale, valoarea acestora fiind cuprinsă între 4.000.000 lei și 11.000.000 lei.

Tabelul nr. 27: Proiecte implementate la nivelul comunei Beciu în perioada de programare precedentă

Comună	Denumire proiect	Sursa finanțării	Valoarea totală a proiectului (lei)	Domeniu
Beciu	Sistem de alimentare cu apă în comuna Beciu, județul Teleorman	Fonduri Naționale	4.165.636	Apă și canal

Sursa: Autorul

La nivelul comunei Beciu a fost implementat un singur proiect care a vizat îmbunătățirea sistemului de alimentare cu apă în comună, proiectul având valoarea de 4.165.636 lei, sumele provenind din fonduri naționale.

Tabelul nr. 28: Proiecte implementate la nivelul comunei Beuca în perioada de programare precedentă

Comună	Denumire proiect	Sursa finanțării	Valoarea totală a proiectului (lei)	Domeniu
Beuca	Extindere rețea de alimentare cu apă în comuna Beuca, satul Plopi, comuna Beuca, județul Teleorman	Fonduri Naționale	1.308.860	Apă și canal
Beuca	Reabilitare drumuri afectate de inundații, drum comunal DC 50 Beuca - Plopi - Zâmbreasca intravilan	Fonduri Naționale	4.006.397	Infrastructură rutieră
Beuca	Modernizare drumuri de interes local în comuna Beuca județul Teleorman	Fonduri Naționale	3.034.395	Infrastructură rutieră

Sursa: Autorul

În cazul comunei Beuca au fost implementate 3 proiecte care au vizat extinderea rețelei de alimentare cu apă în comuna Beuca și în satul Plopi, reabilitarea drumurilor afectate de inundații și modernizarea drumurilor de interes local. Toate proiectele au primit finanțare din fonduri naționale, suma aferentă acestora încadrându-se între 1.000.000 și 5.000.000 lei.

Tabelul nr. 29: Proiecte implementate la nivelul comunei Blejești în perioada de programare precedentă

Comună	Denumire proiect	Sursa finanțării	Valoarea totală a proiectului (lei)	Domeniu
Blejești	Înființare rețea de canalizare menajeră și stație de epurare în comuna Blejești, județul Teleorman	Fonduri Naționale	11.778.688	Apă și canal
Blejești	Reabilitare DJ 601 B, Blejești (DJ 503) – Cosmești (DJ 601 C), km 6+038 – 14+540 (L=8,502 km)	Fonduri Mixte	19.030.159	Infrastructură rutieră
Blejești	Reabilitare, modernizare și dotare Școală Gimnazială nr. 1 din comuna Blejești, județul Teleorman	Fonduri Naționale	1.340.972	Școli și grădinițe
Blejești	Reabilitare, modernizare și dotare Grădinița nr. 2, comuna Blejești.	Fonduri Europene	326.095	Școli și grădinițe

Sursa: Autorul

Potrivit tabelului de mai sus, la nivelul comunei Blejești au fost implementate 4 proiecte care au aut în vedere înființarea unei rețele de apă și canal, reabilitarea infrastructurii rutiere și dotarea și modernizarea unităților de învățământ.

Din punct de vedere al sursei de finanțare, 2 au atras sume de la bugetul de stat, 1 a

fost finanțat din fonduri europene și 1 din fonduri, mixte.

Valorile proiectelor au fost cuprinse între 300.000 lei și 20.000.000 lei.

Tabelul nr. 30: Proiecte implementate la nivelul comunei Bogdana în perioada de programare precedentă

Comună	Denumire proiect	Sursa finanțării	Valoarea totală a proiectului (lei)	Domeniu
Bogdana	Modernizare DC 38 comuna Bogdana, județul Teleorman	Fonduri Naționale	2,606,574	Infrastructură rutieră

Sursa: Autorul

La nivelul comunei Bogdana a fost implementat un singur proiect în perioada precedentă, care a avut scopul de a moderniza drumul comunal 38, valoarea acestuia fiind de 2.606.574 lei, sume provenite din fonduri naționale.

Tabelul nr. 31: Proiecte implementate la nivelul comunei Botoroaga în perioada de programare precedentă

Comună	Denumire proiect	Sursa finanțării	Valoarea totală a proiectului (lei)	Domeniu
Botoroaga	Proiectele „Sistem centralizat de alimentare cu apă” și „Sistem centralizat de canalizare ape uzate menajere”, în satele Botoroaga și Valea Cireșului, comuna Botoroaga	Fonduri Europene	9,062,372	Apă și canal
Botoroaga	Modernizare DJ 612, Botoroaga (DJ 503) - Frăsinet (DJ 506), km 19+778 - km 32+100 (12,322 km	Fonduri Locale	24,429,641	Infrastructură rutieră
Botoroaga	Modernizare drumuri sătești în comuna Botoroaga, județul Teleorman	Fonduri Naționale	5,363,388	Infrastructură rutieră
Botoroaga	Pietruire drumuri de interes local în comuna Botoroaga, județul Teleorman	Fonduri Naționale	1,300,640	Infrastructură rutieră

Sursa: Autorul

La nivelul comunei Botoroaga au fost demarate 4 proiecte, trei dintre acestea vizând îmbunătățirea infrastructurii rutiere, respectiv modernizarea, pietruirea drumurilor locale și modernizarea drumurilor județene, iar un proiect a avut scopul de a dezvolta sisteme centralizate de apă și canalizare în Botoroaga și Valea Cireșului.

Din punct de vedere al proveniențeI fondurilor necesare desfășurării proiectelor, pentru două dintre acestea au fost atrase sume de la bugetul statului, unul a fost finanțat din fonduri europene, iar unul din fonduri locale.

Sumele alocate proiectelor au fost cuprinse între 1.000.000 și 25.000.000 lei, cea mai mare

dintre acestea fiind în domeniul infrastructură rutieră și provenind din fondurile locale.

Tabelul nr. 32: Proiecte implementate la nivelul comunei Bragadiru în perioada de programare precedentă

Comună	Denumire proiect	Sursa finanțării	Valoarea totală a proiectului (lei)	Domeniu
Bragadiru	Extindere rețele de alimentare cu apă, canalizare menajeră în comuna Bragadiru, județul Teleorman	Fonduri Naționale	27.916.409	Apă și canal
Bragadiru	Modernizare bază sportivă comuna Bragadiru	Fonduri Europene	186.540	Sport și recreere

Sursa: Autorul

La nivelul comunei Bragadiru au fost demarate 2 proiecte, unul vizând extinderea rețelei de apă și canal, iar unul modernizarea bazei sportive din comuna Bragadiru.

Din punct de vedere al proveniențeI fondurilor necesare desfășurării proiectelor, pentru unul dintre acestea au fost atrase sume de la bugetul statului, iar unul a fost finanțat din fonduri europene.

Sumele alocate proiectelor au fost cuprinse între 150.000 și 30.000.000 lei.

Tabelul nr. 33: Proiecte implementate la nivelul comunei Brânceni în perioada de programare precedentă

Comună	Denumire proiect	Sursa finanțării	Valoarea totală a proiectului (lei)	Domeniu
Brânceni	Rețea publică de canalizare și stație de epurare, comuna Brânceni, județul Teleorman	Fonduri Naționale	13.871.532	Apă și canal

Sursa: Autorul

În comuna Brânceni a fost derulat un singur proiect ce a urmărit dezvoltarea unei rețele publice de canalizare și a unei stații de epurare, proiectul având valoarea de 13.871.532 lei, fiind finanțat din fonduri naționale.

Tabelul nr. 34: Proiecte implementate la nivelul comunei Bujoreni în perioada de programare precedentă

Comună	Denumire proiect	Sursa finanțării	Valoarea totală a proiectului (lei)	Domeniu
Bujoreni	Modernizare drumuri în comuna Bujoreni, județul Teleorman	Fonduri Naționale	11.230.730	Infrastructură rutieră

Sursa: Autorul

În comuna Brânceni a fost derulat un singur proiect ce a urmărit modernizarea drumurilor locale, proiectul având valoarea de 11.230.730 lei, fiind finanțat din fonduri naționale.

Tabelul nr. 35: Proiecte implementate la nivelul comunei Buzescu în perioada de programare precedentă

Comună	Denumire proiect	Sursa finanțării	Valoarea totală a proiectului (lei)	Domeniu
Buzescu	Sistem centralizat de alimentare cu apă în comuna Buzescu și sistem centralizat de canalizare ape uzate menajere în comuna Buzescu. Jud. Teleorman.	Fonduri Europene	11.239.426	Apă și canal
Buzescu	Modernizare drumuri de interes local în comuna Buzescu	Fonduri Europene	4.654.755	Infrastructură rutieră
Buzescu	Modernizare drumuri de interes local în comuna Buzescu, județul Teleorman	Fonduri Naționale	4.325.132	Infrastructură rutieră
Buzescu	Lucrări de extindere la Școala Gimnazială Buzescu, comuna Buzescu, județul Teleorman	Fonduri Naționale	266.513	Școli și grădinițe

Sursa: Autorul

În comuna Buzescu au fost dezvoltate 4 proiecte, 2 dintre acestea vizând îmbunătățirea infrastructurii rutiere, respectiv modernizarea drumurilor locale, unul a urmărit dezvoltarea sistemelor de apă și canal și unul îmbunătățirea infrastructurii școlare.

Două dintre proiecte au fost finanțate cu fonduri europene și două cu fonduri naționale.

Valoarea proiectelor a fost cuprinsă între 4.000.000 și 12.000.000, proiectul cu valoarea cea mai mare fiind în domeniul apă și canalizare.

Tabelul nr. 36: Proiecte implementate la nivelul comunei Ciolănești în perioada de programare precedentă

Comună	Denumire proiect	Sursa finanțării	Valoarea totală a proiectului (lei)	Domeniu
Ciolănești	Introducere sistem centralizat de canalizare și stație de epurare în satul Baldovinești, comuna Ciolănești, județul Teleorman	Fonduri Naționale	2.715.280	Apă și canal
Ciolănești	Alimentare cu apă în satul Baldovinești, comuna Ciolănești, județul Teleorman	Fonduri Naționale	1.690.920	Apă și canal

Sursa: Autorul

În comuna Ciolănești au fost realizate două proiecte, în sectorul apă și canal, fiind finanțate din fonduri naționale. Valoarea acestora a fost între 1.500.000 și 2.800.000 lei.

Tabelul nr. 37: Proiecte implementate la nivelul comunei Ciuperceni în perioada de programare precedentă

Comună	Denumire proiect	Sursa finanțării	Valoarea totală a proiectului (lei)	Domeniu
Ciuperceni	Modernizare drumuri de interes local, comuna Ciuperceni, județul Teleorman	Fonduri Naționale	20.224.424	Infrastructură rutieră

Sursa: Autorul

În comuna Ciuperceni a fost implementat un singur proiect în scopul dezvoltării infrastructurii rutiere, bugetul acestuia fiind acoperit din fonduri naționale.

Tabelul nr. 38: Proiecte implementate la nivelul comunei Conțești în perioada de programare precedentă

Comună	Denumire proiect	Sursa finanțării	Valoarea totală a proiectului (lei)	Domeniu
Conțești	Sistem centralizat de alimentare cu apă în comuna Conțești și rețea de canalizare menajeră și stație de epurare în comuna Conțești	Fonduri Europene	9.701.266	Apă și canal
Conțești	Modernizare străzi în comuna Conțești, județul Teleorman	Fonduri Naționale	6.970.374	Infrastructură rutieră
Conțești	Reabilitare și dotare dispensar, comuna Conțești, județul Teleorman	Fonduri Naționale	705.485	Unități medicale

Sursa: Autorul

La nivelul comunei Conțești au fost implementate 3 proiecte, astfel:

- un proiect în domeniul apă și canal, care a avut scopul de a dezvolta un sistem centralizat de alimentare cu apă și o stație de epurare, fiind finanțat din fonduri europene, având o valoare de peste 9 milioane de lei;
- un proiect în domeniul infrastructură rutieră, având drept scop modernizarea străzilor comunei, fiind finanțat din fonduri naționale, având valoarea de peste 6 milioane de lei;
- un proiect în domeniul sănătății, respectiv reabilitarea și dotarea dispensarului, finanțat din fonduri naționale, având valoarea de peste 700 mii lei.

Tabelul nr. 39: Proiecte implementate la nivelul comunei Cosmești în perioada de programare precedentă

Comună	Denumire proiect	Sursa finanțării	Valoarea totală a proiectului (lei)	Domeniu
Cosmești	Modernizare DJ 601 B, Cosmești (DJ 601 C) - Siliștea (DJ 701), km 14+540 - km 22+704 (L=8,164 km)	Fonduri Mixte	23.446.286	Infrastructură rutieră
Cosmești	Reabilitare DJ 601 B, Blejești (DJ 503) - Cosmești (DJ 601 C), km 6+038 - 14+540 (L=8,502 km)	Fonduri Mixte	19.030.159	Infrastructură rutieră
Cosmești	Modernizare prin asfaltare străzi de interes local în comuna Cosmești	Fonduri Naționale	5.318.122	Infrastructură rutieră

Sursa: Autorul

La nivelul comunei Cosmești au fost implementate 3 proiecte, toate vizând dezvoltarea infrastructurii rutiere, respectiv modernizarea/reabilitarea drumurilor județene/locale. Două dintre acestea au fost finanțate din fonduri naționale, iar unul din fonduri mixte. Valoarea totală a proiectelor a fost între 5 milioane lei și peste 23 milioane lei.

Tabelul nr. 40: Proiecte implementate la nivelul comunei Crevenicu în perioada de programare precedentă

Comună	Denumire proiect	Sursa finanțării	Valoarea totală a proiectului (lei)	Domeniu
Crevenicu	Modernizare drumuri sătești, comuna Crevenicu, județul Teleorman	Fonduri Naționale	3.073.456	Infrastructură rutieră

Sursa: Autorul

În comuna Crevenicu a fost implementat un singur proiect care a avut scopul de a dezvolta infrastructura rutieră, respectiv de a moderniza străzile sătești din comună, fiind finanțat din fonduri naționale, având valoarea de peste 3 milioane lei.

Tabelul nr. 41: Proiecte implementate la nivelul comunei Crângeni în perioada de programare precedentă

Comună	Denumire proiect	Sursa finanțării	Valoarea totală a proiectului (lei)	Domeniu
Crângeni	Sistem centralizat de canalizare ape uzate menajere comuna Crângeni - sistem centralizat de alimentare cu apă, comuna Crângeni	Fonduri Europene	7.722.305	Apă și canal
Crângeni	Modernizare Școala Gimnazială Crângeni, comuna Crângeni, județul Teleorman	Fonduri Naționale	3.349.044	Școli și grădinițe
Crângeni	Lucrări cămin cultural în Crângeni	Fonduri	3.603.099	Centre

Comună	Denumire proiect	Sursa finanțării	Valoarea totală a proiectului (lei)	Domeniu
		Naționale		culturale

Sursa: Autorul

La nivelul comunei Crângeni au fost demarate 3 proiecte, care au vizat:

- dezvoltarea unui sistem centralizat de apă și canalizare, finanțat din fonduri europene, având valoarea de peste 7 milioane lei;
- modernizarea unității de învățământ din comună, proiect finanțat din fonduri naționale, având valoarea de peste 3 milioane lei;
- efectuarea de lucrări la căminul cultural din comună, proiect finanțat din fonduri naționale, având valoarea de peste 3 milioane lei.

Tabelul nr. 42: Proiecte implementate la nivelul comunei Crângu în perioada de programare precedentă

Comună	Denumire proiect	Sursa finanțării	Valoarea totală a proiectului (lei)	Domeniu
Crângu	Modernizare drumuri de interes local în comuna Crângu	Fonduri Europene	4.536.585	Infrastructură rutieră
Crângu	Modernizare drumuri de interes local în comuna Crângu, satele Crângu și Secara	Fonduri Europene	159.818	Infrastructură rutieră

Sursa: Autorul

La nivelul comunei Călinești au fost implementate 2 proiecte care au avut menirea de a:

- îmbunătăți infrastructura rutieră prin modernizarea drumurilor de interes local în comuna Crângu, proiect finanțat din fonduri europene, având valoarea de peste 4 milioane lei;
- îmbunătăți infrastructura rutieră prin modernizarea drumurilor de interes local din satele Crângu și Seaca, proiect finanțat din fonduri europene, având valoarea de peste 150 mii lei.

Tabelul nr. 43: Proiecte implementate la nivelul comunei Călinești în perioada de programare precedentă

Comună	Denumire proiect	Sursa finanțării	Valoarea totală a proiectului (lei)	Domeniu
Călinești	Instalație de canalizare menajeră în Comuna Călinești, județul Teleorman	Fonduri Naționale	8.658.894	Apă și canal
Călinești	Modernizare DJ 612, Antonești -	Fonduri	18.510.799	Infrastructură

	Rădoiești (DJ 601C), km 55+594 – 63+773 (8,132 km)	Mixte		rutieră
Călinești	Modernizare DJ 612, Călinești (DJ 703) – Antonești, km 48+080 – km 55+594 (L=7,514 km)	Fonduri Mixte	17.972.515	Infrastructură rutieră
Călinești	Modernizare DJ 612, Orbeasca (DJ 504) – Călinești (DJ 703), km 39+924 – 48,061 (8,137 km)	Fonduri Mixte	17.615.131	Infrastructură rutieră

Sursa: Autorul

La nivelul teritoriului ocupat de comuna Călinești au fost implementate 4 proiecte care au avut menirea de a:

- îmbunătăți infrastructura tehnico-edilitară prin construirea unei instalații de canalizare menajeră, proiect finanțat din fonduri naționale, având valoarea de peste 8 milioane lei;
- îmbunătăți infrastructura rutieră prin modernizarea drumului județean 612 (Antonești – Rădoiești (DJ 601C), km 55+594 – 63+773 (8,132 km), proiect finanțat din fonduri mixte, având valoarea de peste 18 milioane lei;
- îmbunătăți infrastructura rutieră prin modernizarea drumului județean 612 (Călinești (DJ 703) – Antonești, km 48+080 – km 55+594 (L=7,514 km)), proiect finanțat din fonduri mixte, având valoarea de peste 17 milioane lei;
- îmbunătăți infrastructura rutieră prin modernizarea drumului județean 612 (Orbeasca (DJ 504) – Călinești (DJ 703), km 39+924 – 48,061 (8,137 km)), proiect finanțat din fonduri mixte, având valoarea de peste 17 milioane lei.

Tabelul nr. 44: Proiecte implementate la nivelul comunei Călmățuiu în perioada de programare precedentă

Comună	Denumire proiect	Sursa finanțării	Valoarea totală a proiectului (lei)	Domeniu
Călmățuiu	Modernizare drumuri stradale de interes local în comuna Călmățuiu, județul Teleorman	Fonduri Naționale	7.735.57	Infrastructură rutieră
Călmățuiu	Pod peste pârâul Călmățui în satul Caravaneți, comuna Călmățuiu, județul Teleorman	Fonduri Naționale	2.029.046	Infrastructură rutieră
Călmățuiu	Reabilitare termică și modernizare Grădinița nr. 1, în sat Nicolae Bălcescu, comuna Călmățuiu, județul Teleorman	Fonduri Naționale	632.936	Școli și grădinițe
Călmățuiu	Reabilitare termică și modernizare Grădinița nr. 2, în sat Călmățuiu, comuna Călmățuiu, județul	Fonduri Naționale	631.352	Școli și grădinițe

	Teleorman			

Sursa: Autorul

La nivelul teritoriului ocupat de comuna Călmățuiu au fost implementate 4 proiecte care au avut menirea de a:

- îmbunătăți infrastructura rutieră prin modernizarea drumurilor de interes local, proiect finanțat din fonduri naționale, având valoarea de peste 7 milioane lei;
- îmbunătăți infrastructura rutieră prin construirea unui pod peste râul Călmățui în satul Caravaneți, proiect finanțat din fonduri naționale, având valoarea de peste 2 milioane lei;
- îmbunătăți infrastructura educațională prin reabilitarea termică și modernizarea grădiniței nr. 1 în satul Nicolae Bălcescu, proiect finanțat din fonduri naționale, având valoarea de peste 630 mii lei;
- îmbunătăți infrastructura educațională prin reabilitarea termică și modernizarea grădiniței nr. 2 în satul Călmățuiu, proiect finanțat din fonduri naționale, având valoarea de peste 630 mii lei.

Tabelul nr. 45: Proiecte implementate la nivelul comuna Călmățuiu de Sus în perioada de programare precedentă

Comună	Denumire proiect	Sursa finanțării	Valoarea totală a proiectului (lei)	Domeniu
Călmățuiu de Sus	Proiectele „Sistem centralizat de canalizare ape uzate menajere, comuna Călmățuiu de Sus, comuna Băcălești” și „Sistem centralizat de alimentare cu apă, comuna Călmățuiu de Sus, comuna Băcălești”	Fonduri Europene	6.640.893	Apă și canal
Călmățuiu de Sus	Sistem centralizat de alimentare cu apă, comuna Călmățuiu de Sus, cu satele Călmățuiu de Sus și Ionașcu	Fonduri Naționale	5.747.986	Apă și canal
Călmățuiu de Sus	Modernizare Școala Gimnazială Comuna Călmățuiu de Sus, Sat Călmățuiu de Sus, Județul Teleorman	Fonduri Europene	6.354.558	Școli și grădinițe
Călmățuiu de Sus	Modernizare Școala Gimnazială Veche, cu cls. I-VIII	Fonduri Naționale	1.372.182	Școli și grădinițe
Călmățuiu de Sus	Modernizare Grădinița, sat Ionașcu, comuna Călmățuiu de Sus	Fonduri Naționale	964.028	Școli și grădinițe
Călmățuiu de Sus	Renovare sediu primărie în comuna Călmățuiu de Sus	Fonduri Europene	299.821	Construire și reabilitare de clădiri

Sursa: Autorul

La nivelul teritoriului ocupat de comuna Călmățuiu de Sus au fost implementate 6 proiecte care au avut menirea de a:

- îmbunătăți infrastructura tehnico-edilitară prin construirea unui sistem centralizat de apă și canal în comună, proiect finanțat din fonduri europene, având valoarea de peste 6 milioane lei;
- îmbunătăți infrastructura tehnico-edilitară prin construirea unui sistem centralizat de apă în satele Călmățuiu de Sus și Ionașcu, proiect finanțat din fonduri naționale, având valoarea de peste 5 milioane lei;
- îmbunătăți infrastructura educațională prin modernizarea școlii Gimnaziale Vechi din comună, proiect finanțat din fonduri naționale, având valoarea de peste 1 milion lei;
- îmbunătăți infrastructura educațională prin modernizarea grădiniței din satul Ionașcu, proiect finanțat din fonduri naționale, având valoarea de peste 900 mii lei;
- renovarea sediului primăriei, proiect finanțat din fonduri europene, având valoarea de peste 200 mii lei.

Tabelul nr. 46: Proiecte implementate la nivelul comuna Dideşti în perioada de programare precedentă

Comună	Denumire proiect	Sursa finanțării	Valoarea totală a proiectului (lei)	Domeniu
Dideşti	Rețea de alimentare cu apă, stație de pompare, stație de stocare și stație de tratare în comuna Dideşti, Județ Teleorman	Fonduri Naționale	7.426.035	Apă și canal
Dideşti	Consolidare maluri pârâul Tecuci și reabilitare poduri și podețe, comuna Dideşti	Fonduri Naționale	46,893	Infrastructură rutieră

Sursa: Autorul

În comuna Dideşti au fost realizate două proiecte, care au vizat:

- dezvoltarea infrastructurii tehnico-edilitare prin înființarea unei rețele de alimentare cu apă, a unei stații de pompare, a unei stații de stocare și a unei stații de tratare, proiect finanțat din fonduri naționale, având valoarea de peste 7 milioane lei;
- îmbunătățirea infrastructurii rutiere prin consolidarea malurilor pârâului Tecuci și reabilitarea podurilor și podețelor, proiect finanțat din fonduri naționale, având valoarea de peste 40 mii lei.

Tabelul nr. 47: Proiecte implementate la nivelul comuna Dobrotești în perioada de programare precedentă

Comună	Denumire proiect	Sursa finanțării	Valoarea totală a proiectului (lei)	Domeniu
Dobrotești	Extindere rețea de canalizare ape uzate menajere, sat Dobrotești, comuna Dobrotești-Etapa II	Fonduri Naționale	9.784.251	Apă și canal
Dobrotești	Sistem centralizat de canalizare ape uzate menajere, comuna Dobrotești	Fonduri Europene	4.523.977	Apă și canal
Dobrotești	Modernizare poduri în comuna Dobrotești, județul Teleorman	Fonduri Naționale	4.982.753	Infrastructură rutieră
Dobrotești	Construire 2 poduri peste râul Tecuci, în comuna Dobrotești	Fonduri Naționale	4.163.870	Infrastructură rutieră
Dobrotești	Modernizare grădiniță, sat Dobrotești, comuna Dobrotești, județul Teleorman	Fonduri Naționale	645.270	Școli și grădinițe
Dobrotești	Modernizarea și dotarea căminului cultural în vederea diversificării activității socio-culturale în comuna Dobrotești.	Fonduri Europene	2.281.710	Centre culturale
Dobrotești	Reabilitare, modernizare, extindere și dotare cămin cultural în satul Merișani	Fonduri Naționale	890.641	Centre culturale
Dobrotești	Sală de sport sat Dobrotești	Fonduri Naționale	5.425.879	Sport și recreere
Dobrotești	Amenajare parc și teren de sport în comuna Merișani, comuna Dobrotești	Fonduri Europene	208.752	Sport și recreere

Sursa: Autorul

La nivelul comunei Dobrotești au fost implementate 9 proiecte, care au vizat:

- dezvoltarea infrastructurii tehnico-edilitare prin extinderea rețelei de canalizare, proiect finanțat din fonduri naționale, având valoarea de peste 9 milioane lei;
- dezvoltarea infrastructurii tehnico-edilitare prin înființarea unei rețele centralizate de alimentare cu apă în comună, proiect finanțat din fonduri europene, având valoarea de peste 4 milioane lei;
- îmbunătățirea infrastructurii rutiere prin modernizarea podurilor din comună, proiect finanțat din fonduri naționale în valoare de peste 4 milioane lei;
- îmbunătățirea infrastructurii rutiere prin construirea a două poduri peste râul Tecuci, proiect finanțat din fonduri naționale în valoare de peste 4 milioane lei
- îmbunătățirea infrastructurii educaționale prin modernizarea grădiniței din comună, proiect finanțat din fonduri naționale, având valoarea de peste 600 mii

lei;

- promovarea activităților culturale prin modernizarea și dotarea căminului cultural din comună, proiect finanțat din fonduri europene de peste două milioane lei, precum și prin reabilitarea, modernizarea, extinderea și dotarea căminului cultural din satul Merișani, proiect finanțat din fonduri naționale în valoare de peste 800 mii lei;
- promovarea și încurajarea desfășurării activităților sportive prin construirea unei săli de sport în comună, proiect finanțat prin fonduri naționale de peste 5 milioane lei;
- promovarea mișcării și petrecerii timpului în aer liber prin amenajarea unui parc și a unui teren de sport în comuna Merișani, proiect finanțat din fonduri europene în valoare de peste 200 mii lei.

Tabelul nr. 48: Proiecte implementate la nivelul comunei Dracea în perioada de programare precedentă

Comună	Denumire proiect	Sursa finanțării	Valoarea totală a proiectului (lei)	Domeniu
Dracea	Modernizare pod peste pârâul Călmățui în comuna Dracea, județul Teleorman	Fonduri Naționale	1.230.293	Infrastructură rutieră
Dracea	Reabilitare termică și modernizare Grădiniță în comuna Dracea, județul Teleorman	Fonduri Naționale	713.645	Școli și grădinițe
Dracea	Înființare centru de zi în comuna Dracea	Fonduri Europene	233.091	Centre sociale

Sursa: Autorul

La nivelul comunei Dracea au fost demarate 3 proiecte, care au vizat:

- dezvoltarea infrastructurii rutiere, respectiv modernizarea podului de peste pârâul Călmățui, proiect finanțat din fonduri naționale, având valoarea de peste 1 milion lei;
- modernizarea și reabilitarea termică a grădiniței, proiect finanțat din fonduri naționale, având valoarea de peste 700 mii lei;
- înființarea unui centru de zi în comună, proiect finanțat din fonduri europene, având valoarea de peste 200 mii lei.

Tabelul nr. 49: Proiecte implementate la nivelul comunei Drăcșenei în perioada de programare precedentă

Comună	Denumire proiect	Sursa finanțării	Valoarea totală a proiectului (lei)	Domeniu
Drăcșenei	Modernizare drumuri de interes local, comuna Drăcșenei, județul Teleorman	Fonduri Naționale	9.392.484	Infrastructură rutieră

Sursa: Autorul

În comuna Drăcșenei a fost implementat un singur proiect care a avut scopul de a dezvolta infrastructura rutieră, respectiv de a moderniza drumurile de interes local din comună, fiind finanțat din fonduri naționale, având valoarea de peste 9 milioane lei.

Tabelul nr. 50: Proiecte implementate la nivelul comunei Drăgănești de Vede în perioada de programare precedentă

Comună	Denumire proiect	Sursa finanțării	Valoarea totală a proiectului (lei)	Domeniu
Drăgănești de Vede	Rețea de alimentare cu apă, stație de pompare, stație de stocare și stație de tratare în comuna Drăgănești de Vede, Județ Teleorman	Fonduri Naționale	12.475.931	Apă și canal

Sursa: Autorul

În comuna Drăcșenei a fost implementat un singur proiect care a avut scopul de a dezvolta sisteme de apă și canal în comună, fiind finanțat din fonduri naționale, având valoarea de peste 12 milioane lei.

Tabelul nr. 51: Proiecte implementate la nivelul comunei Drăgănești-Vlașca în perioada de programare precedentă

Comună	Denumire proiect	Sursa finanțării	Valoarea totală a proiectului (lei)	Domeniu
Drăgănești -Vlașca	Reabilitare DJ 503, Drăgănești-Vlașca (DE 70) – lim. jud. Dâmbovița, km 38+838 – 87+313 (48,475km)	Fonduri Europene	99.132.667	Infrastructură rutieră
Drăgănești -Vlașca	Reabilitare DC 18 Drăgănești-Vlașca-Comoara km 0+000-km 6+635 și modernizare străzi în comuna Drăgănești-Vlașca, județul Teleorman	Fonduri Naționale	8.401.152	Infrastructură rutieră
Drăgănești -Vlașca	Amenajare teren de sport în comuna Drăgănești Vlașca	Fonduri Europene	400.631	Sport și recreere

Sursa: Autorul

La nivelul comunei Drăgănești-Vlașca au fost demarate 3 proiecte, care au vizat:

- dezvoltarea infrastructurii rutiere, respectiv reabilitarea drumului județean 503, proiect finanțat din fonduri europene, având valoarea de peste 99 milioane lei;
- dezvoltarea infrastructurii rutiere, respectiv reabilitarea drumului județean 18, proiect finanțat din fonduri naționale, având valoarea de peste 8 milioane lei;
- promovarea acțiunilor sportive și recreative prin construirea unui teren de sport în comună, proiect finanțat din fonduri europene, având valoarea de peste 400 mii lei.

Tabelul nr. 52: Proiecte implementate la nivelul comunei Frumoasa în perioada de programare precedentă

Comună	Denumire proiect	Sursa finanțării	Valoarea totală a proiectului (lei)	Domeniu
Frumoasa	Sistem centralizat de alimentare cu apă în comuna Frumoasa, județul Teleorman	Fonduri Naționale	3.860.576	Apă și canal
Frumoasa	Reabilitare drumuri de interes local în comuna Frumoasa, județul Teleorman	Fonduri Naționale	4.982.650	Infrastructură rutieră
Frumoasa	Amenajare șanțuri betonate în comuna Frumoasa	Fonduri Europene	181.102	Infrastructură rutieră
Frumoasa	Amenajare șanțuri și rigole carosabile betonate în comuna Frumoasa	Fonduri Europene	135.373	Infrastructură rutieră
Frumoasa	Reabilitare învelitoare, modernizare și extindere în vederea realizării de centrală termică la: Școala Gimnazială Frumoasa, comuna Frumoasa, județul Teleorman	Fonduri Naționale	1.385.241	Școli și grădinițe
Frumoasa	Reabilitare învelitoare, modernizare și extindere în vederea realizării de grupuri sanitare și centrală termică la: Grădinița cu program normal nr. 1 Frumoasa, comuna Frumoasa, județul Teleorman	Fonduri Naționale	567.080	Școli și grădinițe

Sursa: Autorul

În comuna Frumoasa au fost dezvoltate 6 proiecte care au avut în vedere:

- dezvoltarea infrastructurii tehnico-edilitare prin construirea unui sistem centralizat de alimentare cu apă în comună, proiect finanțat din fonduri naționale în valoare de peste 3 milioane lei;

- îmbunătățirea infrastructurii rutiere prin reabilitarea drumurilor de interes local, proiect finanțat din fonduri naționale de peste 4 milioane lei;
- îmbunătățirea infrastructurii rutiere prin amenajare de șanțuri betonate în comună, proiect finanțat din fonduri europene de peste 180 mii lei;
- îmbunătățirea infrastructurii rutiere prin amenajare de șanțuri și rigole carosabile betonate în comuna Frumoasa, proiect finanțat din fonduri europene de peste 130 mii lei;
- îmbunătățirea infrastructurii educaționale prin reabilitarea învelitorii, modernizarea și extinderea în vederea realizării unei centrale termice la Școala Gimnazială Frumoasa, proiect finanțat din fonduri naționale în valoare de peste 1 milion lei;
- îmbunătățirea infrastructurii educaționale prin reabilitarea învelitorii, modernizarea și extinderea în vederea realizării de grupuri sanitare și centrală termică la Grădinița cu program normal nr. 1 Frumoasa, proiect finanțat din fonduri naționale în valoare de peste 500 mii lei.

Tabelul nr. 53: Proiecte implementate la nivelul comunei Frăsinet în perioada de programare precedentă

Comună	Denumire proiect	Sursa finanțării	Valoarea totală a proiectului (lei)	Domeniu
Frăsinet	Canalizare și stație de epurare în comunele Frăsinet și Clănița, comuna Frăsinet, județul Teleorman	Fonduri Naționale	11.355.848	Apă și canal
Frăsinet	Extindere rețea publică de alimentare cu apă potabilă în comuna Clănița, comuna Frăsinet, județul Teleorman	Fonduri Naționale	3.458.437	Apă și canal
Frăsinet	Modernizare DJ 612, Botoroaga (DJ 503) - Frăsinet (DJ 506), km 19+778 - km 32+100 (12,322 km)	Fonduri Locale	24.429.641	Infrastructură rutieră
Frăsinet	Reabilitare, modernizare și dotare Grădiniță comuna Frăsinet, județul Teleorman	Fonduri Naționale	849.000	Școli și grădinițe
Frăsinet	Înființare dispensar uman în comuna Frăsinet, județul Teleorman	Fonduri Naționale	798.616	Unități medicale

Sursa: Autorul

La nivelul comunei Frăsinet au fost demarate în perioada precedentă de programare 5 proiecte, care au avut drept principal scop:

- dezvoltarea infrastructurii tehnico-edilitare prin dezvoltarea unui sistem de

canalizare și stație de epurare în comunele în comuna Frăsinet și satul Clănița, proiect finanțat din fonduri naționale, având valoarea peste 11 milioane lei;

- dezvoltarea infrastructurii tehnico-edilitare prin extinderea rețelei publice de alimentare cu apă, proiect finanțat din fonduri naționale, având valoarea peste 3 milioane lei;
- îmbunătățirea infrastructurii rutiere prin asfaltarea drumului județean 612 (Botoroaga (DJ 503) – Frăsinet (DJ 506), km 19+778 – km 32+100 (12,322 km)), proiect finanțat din fonduri locale, având valoarea de peste 24 milioane lei;
- îmbunătățirea infrastructurii educaționale prin executarea de lucrări de reabilitare și dotare a Grădiniței Frăsinet, proiect finanțat din fonduri naționale, având valoarea de peste 849 mii lei;
- îmbunătățirea serviciilor medicale oferite prin înființarea unui dispensar uman în comună, proiect finanțat din fonduri naționale, având valoarea de peste 700 mii lei.

Tabelul nr. 54: Proiecte implementate la nivelul comunei Furculești în perioada de programare precedentă

Comună	Denumire proiect	Sursa finanțării	Valoarea totală a proiectului (lei)	Domeniu
Furculești	Sursă și gospodărie de apă, comuna Furculești, sat Spătărei, județul Teleorman	Fonduri Naționale	3.302.044	Apă și canal
Furculești	Pod peste pârâul Urlui în satul Furculești comuna Furculești, județul Teleorman	Fonduri Naționale	957.811	Infrastructură rutieră
Furculești	Cămin cultural - sat Furculești	Fonduri Naționale	2.073.743	Centre culturale

Sursa: Autorul

La nivelul comunei Furculești au fost demarate 3 proiecte, care au vizat:

- dezvoltarea unui sistem de apă proiect finanțat din fonduri naționale, având valoarea de peste 3 milioane lei;
- dezvoltarea infrastructurii rutiere, respectiv construirea unui pod peste Pârâul Urlui, proiect finanțat din fonduri naționale, având valoarea de peste 900 mii lei;
- promovarea acțiunilor culturale prin reabilitarea căminului cultural din comună, proiect finanțat din fonduri naționale, având valoarea de peste 2 milioane lei.

Tabelul nr. 55: Proiecte implementate la nivelul comunei Gălăteni în perioada de programare precedentă

Comună	Denumire proiect	Sursa finanțării	Valoarea totală a proiectului (lei)	Domeniu
Gălăteni	Înființare rețea de canalizare și stație de epurare în comuna Gălăteni, județul Teleorman	Fonduri Naționale	4.889.413	Apă și canal
Gălăteni	Alimentare cu apă, comuna Gălăteni	Fonduri Naționale	3.240.530	Apă și canal
Gălăteni	Dezvoltarea abilităților sportive prin înființarea unui teren de sport în comuna Gălățeni	Fonduri Europene	99.673	Sport și recreere

Sursa: Autorul

La nivelul comunei Gălățeni au fost demarate 3 proiecte, care au vizat:

- înființarea unei rețele de canalizare și a unei stații de epurare, proiect finanțat din fonduri naționale, având valoarea de peste 4 milioane lei;
- asigurarea alimentării cu apă a comunei, proiect finanțat din fonduri naționale, având valoarea de peste 3 milioane lei;
- promovarea acțiunilor sportive și recreative și dezvoltarea abilităților sportive, prin construirea unui teren de sport în comună, proiect finanțat din fonduri europene, având valoarea de peste 90 mii lei.

Tabelul nr. 56: Proiecte implementate la nivelul comunei Izvoarele în perioada de programare precedentă

Comună	Denumire proiect	Sursa finanțării	Valoarea totală a proiectului (lei)	Domeniu
Izvoarele	Modernizare drumuri de interes local în comuna Izvoarele, județul Teleorman	Fonduri Naționale	5.684.337	Infrastructură rutieră

Sursa: Autorul

În comuna Izvoarele a fost implementat un singur proiect care a avut scopul de a dezvolta infrastructura rutieră, respectiv de a moderniza drumurile de interes local din comună, fiind finanțat din fonduri naționale, având valoarea de peste 5 milioane lei.

Tabelul nr. 57: Proiecte implementate la nivelul comuna Lisa în perioada de programare precedentă

Comună	Denumire proiect	Sursa finanțării	Valoarea totală a proiectului (lei)	Domeniu
Lisa	Realizarea unui sistem de supraveghere video în vederea creșterii siguranței în comuna Lisa	Fonduri Europene	184.320	Infrastructură rutieră

Sursa: Autorul

În comuna Lisa a fost implementat un singur proiect care a avut scopul de a îmbunătăți siguranța în comună , respectiv de a dezvolta un sistem de supraveghere video, fiind finanțat din fonduri europene, având valoarea de peste 180 mii lei.

Tabelul nr. 58: Proiecte implementate la nivelul comunei Lunca în perioada de programare precedentă

Comună	Denumire proiect	Sursa finanțării	Valoarea totală a proiectului (lei)	Domeniu
Lunca	Înființare rețea de canalizare menajeră și stație de epurare în comuna Lunca, comuna Lunca	Fonduri Europene	4.533.590	Apă și canal
Lunca	Extindere sistem de alimentare cu apă în satul Prundu, comuna Lunca, județul Teleorman	Fonduri Naționale	2.108.596	Apă și canal

Sursa: Autorul

În comuna Lunca au fost realizate două proiecte, care au vizat:

- dezvoltarea infrastructurii tehnico-edilitare prin înființarea unei rețele de canalizare menajeră și a unei stații de epurare, proiect finanțat din fonduri europene, având valoarea de peste 4 milioane lei;
- dezvoltarea infrastructurii tehnico-edilitare prin extinderea sistemului de alimentare cu apă în satul Prundu, proiect finanțat din fonduri naționale, având valoarea de peste 2 milioane lei.

Tabelul nr. 59: Proiecte implementate la nivelul comunei Mavrodin în perioada de programare precedentă

Comună	Denumire proiect	Sursa finanțării	Valoarea totală a proiectului (lei)	Domeniu
Mavrodin	Modernizare drumuri de interes local comuna Mavrodin, județul Teleorman	Fonduri Naționale	8.486.162	Infrastructură rutieră
Mavrodin	Reabilitare și consolidare Biserica „Schimbarea la față”, Mavrodin	Fonduri Naționale	1.355.066	Biserici

Sursa: Autorul

La nivelul comunei Mavrodin au fost demarate 3 proiecte, care au vizat:

- dezvoltarea infrastructurii rutiere, respectiv modernizarea drumurilor de interes local, proiect finanțat din fonduri naționale, având valoarea de peste 8 milioane lei;
- reabilitarea și consolidarea Bisericii „Schimbarea la față”, proiect finanțat din fonduri naționale, având valoarea de peste 1 milion lei.

Tabelul nr. 60: Proiecte implementate la nivelul comunei Măgura în perioada de programare precedentă

Comună	Denumire proiect	Sursa finanțării	Valoarea totală a proiectului (lei)	Domeniu
Măgura	Extindere sistem de alimentare cu apă în comuna Măgura și Realizare sistem de canalizare și stație de epurare a apelor uzate în comuna Măgura	Fonduri Naționale	25.712.075	Apă și canal
Măgura	Consolidarea și reabilitarea bisericii Sf. Ierarh Nicolae, sat Măgura, comuna Măgura	Fonduri Naționale	2.448.480	Biserici

Sursa: Autorul

În comuna Măgura au fost realizate două proiecte, care au vizat:

- dezvoltarea infrastructurii tehnico-edilitare prin extinderea sistemului de alimentare cu apă, realizarea unui sistem de canalizare și a unei stații de epurare a apelor uzate, proiect finanțat din fonduri naționale, având valoarea de peste 25 milioane lei;
- consolidarea și reabilitarea bisericii Sfântul Ierarh Nicolae, proiect finanțat din fonduri naționale, având valoarea de peste 2 milioane lei.

Tabelul nr. 61: Proiecte implementate la nivelul comunei Măldăeni în perioada de programare precedentă

Comună	Denumire proiect	Sursa finanțării	Valoarea totală a proiectului (lei)	Domeniu
Măldăeni	Sistem centralizat de canalizare ape uzate menajere în comuna Măldăeni, județul Teleorman	Fonduri Naționale	13.832.055	Apă și canal
Măldăeni	Modernizare poduri în comuna Măldăeni, județul Teleorman	Fonduri Naționale	4.479.070	Infrastructură rutieră

Sursa: Autorul

În comuna Măldăeni au fost realizate două proiecte, care au vizat:

- dezvoltarea infrastructurii tehnico-edilitare prin dezvoltarea unui sistem centralizat de canalizare ape uzate menajere, proiect finanțat din fonduri naționale, având valoarea de peste 13 milioane lei;
- dezvoltarea infrastructurii rutiere, respectiv modernizarea podurilor din comună, proiect finanțat din fonduri mixte, având valoarea de peste 4 milioane lei.

Tabelul nr. 62: Proiecte implementate la nivelul comunei Mârzănești în perioada de programare precedentă

Comună	Denumire proiect	Sursa finanțării	Valoarea totală a proiectului (lei)	Domeniu
Mârzănești	Modernizare DJ 504, limită județ Giurgiu - Cernetu, km 30+000 - 42+060, L=12,060 km	Fonduri Mixte	28.695.446	Infrastructură rutieră

Sursa: Autorul

În comuna Mârzănești a fost implementat un singur proiect care a avut scopul de a dezvolta infrastructura rutieră, respectiv de a moderniza drumul județean 504, fiind finanțat din fonduri mixte, având valoarea de peste 28 milioane lei.

Tabelul nr. 63: Proiecte implementate la nivelul comunei Mereni în perioada de programare precedentă

Comună	Denumire proiect	Sursa finanțării	Valoarea totală a proiectului (lei)	Domeniu
Mereni	Modernizare drumuri de interes local în comuna Mereni, județul Teleorman	Fonduri Naționale	4,818,864	Infrastructură rutieră
Mereni	Demolare și construire pod nou peste pârâul Glavacioc, Comuna Mereni, județul Teleorman	Fonduri Naționale	1,665,292	Infrastructură rutieră

Sursa: Autorul

În comuna Mereni a fost implementat două proiecte care au avut scopul de a dezvolta infrastructura rutieră, respectiv de a moderniza drumurile de interes local din comună și de a demola și construi un nou pod peste pârâul Glavacioc, fiind finanțate din fonduri naționale, având valoarea cuprinsă între 1 milion lei și 4 milioane lei.

Tabelul nr. 64: Proiecte implementate la nivelul comunei Necșești în perioada de programare precedentă

Comună	Denumire proiect	Sursa finanțării	Valoarea totală a proiectului (lei)	Domeniu
Necșești	Înființare rețea de alimentare cu apă și rețea de canalizare cu stație de epurare în Comuna Necșești, județul Teleorman	Fonduri Naționale	13.645.455	Apă și canal
Necșești	Înființare loc de joacă pentru copii în comuna Necșești	Fonduri Europene	252.910	Sport și recreere
Necșești	Amenajare teren de sport în comuna Necșești	Fonduri Europene	82.502	Sport și recreere

Sursa: Autorul

La nivelul comunei Necșești au fost demarate 3 proiecte, care au vizat:

- asigurarea alimentării cu apă a comunei prin înființarea unei rețele, și înființarea unei rețele de canalizare, proiect finanțat din fonduri naționale, având valoarea de peste 13 milioane lei;
- promovarea acțiunilor sportive, prin construirea unui teren de sport în comună, proiect finanțat din fonduri europene, având valoarea de peste 80 mii lei;
- promovarea acțiunilor recreative, prin construirea unui loc de joacă pentru copii în comună, proiect finanțat din fonduri europene, având valoarea de peste 250 mii lei.

Tabelul nr. 65: Proiecte implementate la nivelul comunei Nenciulești în perioada de programare precedentă

Comună	Denumire proiect	Sursa finanțării	Valoarea totală a proiectului (lei)	Domeniu
Nenciulești	Modernizare drumuri de interes local comuna Nenciulești, județul Teleorman	Fonduri Naționale	6.919.434	Infrastructură rutieră
Nenciulești	Modernizare drum de interes local în comuna Nenciulești	Fonduri Europene	402.348	Infrastructură rutieră

Sursa: Autorul

În comunei Nenciulești au fost realizate două proiecte, care au vizat:

- dezvoltarea infrastructurii rutiere, respectiv modernizarea drumurilor de interes local, proiect finanțat din fonduri naționale, având valoarea de peste 6 milioane lei;
- dezvoltarea infrastructurii rutiere, respectiv modernizarea drumurilor de interes local, proiect finanțat din fonduri europene, având valoarea de peste 400 mii lei.

Tabelul nr. 66: Proiecte implementate la nivelul comunei Năsturelu în perioada de programare precedentă

Comună	Denumire proiect	Sursa finanțării	Valoarea totală a proiectului (lei)	Domeniu
Năsturelu	Lucrări cămin cultural în Năsturelu	Fonduri Naționale	1.259.018	Centre culturale
Năsturelu	Reabilitare sediu primăria Năsturelu	Fonduri Europene	186.540	Construire și reabilitare de clădiri

Sursa: Autorul

În comuna Năsturelu au fost realizate două proiecte, care au vizat:

- promovarea activităților culturale, proiect finanțat din fonduri naționale, având

valoarea de peste 1 milion lei;

- reabilitarea sediului primăriei, proiect finanțat din fonduri europene, având valoarea de peste 180 mii lei.

Tabelul nr. 67: Proiecte implementate la nivelul comunei Olteni în perioada de programare precedentă

Comună	Denumire proiect	Sursa finanțării	Valoarea totală a proiectului (lei)	Domeniu
Olteni	Alimentare cu apă a comunei Olteni, satele Olteni și Perii Broșteni, județul Teleorman	Fonduri Naționale	1.070.200	Apă și canal
Olteni	Reabilitare și modernizare Liceul Teoretic Olteni	Fonduri Naționale	1.771.008	Școli și grădinițe
Olteni	Reabilitare și modernizare Școala+ Grădinița Olteni, comuna Olteni	Fonduri Naționale	1.079.001	Școli și grădinițe
Olteni	Reabilitare și modernizare Școala Perii Broșteni	Fonduri Naționale	817.283	Școli și grădinițe

Sursa: Autorul

La nivelul teritoriului ocupat de comuna Olteni au fost implementate 4 proiecte care au avut menirea de a:

- îmbunătăți infrastructura tehnico-edilitară prin dezvoltarea unui sistem de alimentare cu apă în satele Olteni și Perii Broșteni, proiect finanțat din fonduri naționale, având valoarea de peste 1 milion lei;
- îmbunătăți infrastructura educațională prin reabilitarea și modernizarea Liceului Teoretic Olteni, proiect finanțat din fonduri naționale, având valoarea de peste 1 milion lei;
- îmbunătăți infrastructura educațională prin reabilitarea și modernizarea școlii și grădiniței din comună, proiect finanțat din fonduri naționale, având valoarea de peste 1 milion lei;
- îmbunătăți infrastructura educațională prin reabilitarea și modernizarea școlii din Perii Broșteni, proiect finanțat din fonduri naționale, având valoarea de peste 800 mii lei.

Tabelul nr. 68: Proiecte implementate la nivelul comuna Orbeasca în perioada de programare precedentă

Comună	Denumire proiect	Sursa finanțării	Valoarea totală a proiectului (lei)	Domeniu
Orbeasca	Modernizare DJ 612, Orbeasca (DJ 504) - Călinești (DJ 703), km 39+924 - 48,061 (8,137 km)	Fonduri Mixte	17.615.131	Infrastructură rutieră
Orbeasca	Pod din beton armat 3 x 21 m peste râul Teleorman, sat Orbeasca de Sus, comuna Orbeasca, județul Teleorman	Fonduri Naționale	3.780.987	Infrastructură rutieră
Orbeasca	Modernizare Școala Gimnazială, sat Orbeasca de Sus, comuna Orbeasca, județul Teleorman	Fonduri Naționale	2.617.512	Școli și grădinițe

Sursa: Autorul

La nivelul comunei Orbeasca au fost demarate 3 proiecte, care au vizat:

- dezvoltarea infrastructurii rutiere, respectiv modernizarea drumului județean 612, proiect finanțat din fonduri mixte, având valoarea de peste 17 milioane lei;
- dezvoltarea infrastructurii rutiere prin construirea unui pod de beton armat peste râul Teleorman, proiect finanțat din fonduri naționale, având valoarea de peste 3 milioane lei;
- îmbunătățirea condițiilor în învățământ prin modernizarea Școlii Gimnaziale, proiect finanțat din fonduri naționale, având valoarea de peste 2 milioane lei.

Tabelul nr. 69: Proiecte implementate la nivelul comunei Piatra în perioada de programare precedentă

Comună	Denumire proiect	Sursa finanțării	Valoarea totală a proiectului (lei)	Domeniu
Piatra	Extindere rețea de canalizare ape uzate menajere în comuna Piatra	Fonduri Europene	4.522.308	Apă și canal
Piatra	Modernizare sursă și gospodărie de apă în comuna Piatra, sat Piatra, județul Teleorman	Fonduri Naționale	2.582.734	Apă și canal

Sursa: Autorul

În comuna Nencilești au fost realizate două proiecte, care au vizat:

- îmbunătățirea infrastructurii tehnico-edilitare prin extinderea rețelei de canalizare ape uzate menajere, proiect finanțat din fonduri europene, având valoarea de peste 4 milioane lei;
- îmbunătățirea infrastructurii tehnico-edilitare prin modernizarea sursei și

gospodăriei de apă, proiect finanțat din fonduri naționale, având valoarea de peste 2 milioane lei.

Tabelul nr. 70: Proiecte implementate la nivelul comunei Plopii-Slăvitești în perioada de programare precedentă

Comună	Denumire proiect	Sursa finanțării	Valoarea totală a proiectului (lei)	Domeniu
Plopii-Slăvitești	Modernizare drumuri de interes local în comuna Plopii-Slăvitești, județul Teleorman	Fonduri Naționale	2.416.876	Infrastructură rutieră
Plopii-Slăvitești	Sistem de supraveghere video stradal în comuna Plopii-Slăvitești	Fonduri Europene	232.678	Infrastructură rutieră

Sursa: Autorul

La nivelul comunei Plopii-Slăvitești au fost demarate 2 proiecte, care au vizat:

- dezvoltarea infrastructurii rutiere, respectiv modernizarea drumurilor de interes local, proiect finanțat din fonduri naționale, având valoarea de peste 2 milioane lei;
- îmbunătățirea siguranței publice prin introducerea unui sistem de supraveghere video, proiect finanțat din fonduri europene, având valoarea de peste 230 mii lei;

Tabelul nr. 71: Proiecte implementate la nivelul comunei Plosca în perioada de programare precedentă

Comună	Denumire proiect	Sursa finanțării	Valoarea totală a proiectului (lei)	Domeniu
Plosca	Modernizare DC38 comuna Plosca, județul Teleorman	Fonduri Naționale	9.781.644	Infrastructură rutieră
Plosca	Construire târg săptămânal, comuna Plosca	Fonduri Europene	478.290	Piețe și spații publice
Plosca	Înființare centru de zi pentru serviciile sociale în comuna Plosca	Fonduri Europene	303.048	Centre sociale

Sursa: Autorul

La nivelul comunei Plosca au fost demarate 3 proiecte, care au vizat:

- dezvoltarea infrastructurii rutiere, respectiv modernizarea drumului comunal 38, proiect finanțat din fonduri naționale, având valoarea de peste 9 milioane lei;
- dezvoltarea piețelor și spațiilor publice prin construirea unui târg săptămânal, proiect finanțat din fonduri europene, având valoarea de peste 470 mii lei;
- dezvoltarea serviciilor sociale oferite prin înființarea unui centru de zi în comună, proiect finanțat din fonduri europene, având valoarea de peste 300 mii lei.

Tabelul nr. 72: Proiecte implementate la nivelul comunei Poeni în perioada de programare precedentă

Comună	Denumire proiect	Sursa finanțării	Valoarea totală a proiectului (lei)	Domeniu
Poeni	Modernizare și extindere rețea de alimentare cu apă, comuna Poeni cu satele Cătunu și Poeni	Fonduri Naționale	8.362.587	Apă și canal
Poeni	Înființare rețea publică de apă în comunele Preajba, Vătași, Banov, Țăvârlău, comuna Poeni, județul Teleorman	Fonduri Naționale	5.540.283	Apă și canal

Sursa: Autorul

În comuna Poeni au fost realizate două proiecte, care au vizat:

- îmbunătățirea infrastructurii tehnico-edilitare prin modernizarea și extinderea rețea de alimentare cu apă, proiect finanțat din fonduri naționale, având valoarea de peste 8 milioane lei;
- îmbunătățirea infrastructurii tehnico-edilitare prin înființarea unei rețele publice de apă în comunele Preajba, Vătași, Banov, Țăvârlău, proiect finanțat din fonduri naționale, având valoarea de peste 5 milioane lei.

Tabelul nr. 73: Proiecte implementate la nivelul comunei Poroschia în perioada de programare precedentă

Comună	Denumire proiect	Sursa finanțării	Valoarea totală a proiectului (lei)	Domeniu
Poroschia	Rețea publică de canalizare a apelor uzate menajere și stație de epurare în comunele Poroschia și Calomfirești, comuna Poroschia, județul Teleorman	Fonduri Naționale	20.433.670	Apă și canal
Poroschia	Renovare și modernizare clădire primărie și construire anexă sediul primăriei comuna Poroschia	Fonduri Europene	303.077	Construire și reabilitare de clădiri

Sursa: Autorul

În comuna Poroschia au fost realizate două proiecte, care au vizat:

- îmbunătățirea infrastructurii tehnico-edilitare prin înființarea unei rețele publice de canalizare a apelor uzate menajere și a unei stații de epurare, proiect finanțat din fonduri naționale, având valoarea de peste 20 milioane lei;
- renovarea și modernizarea clădirii primăriei și construirea unei anexe la sediul primăriei, proiect finanțat din fonduri europene, având valoarea de peste 300 mii lei.

Tabelul nr. 74: Proiecte implementate la nivelul comuna Purani în perioada de programare precedentă

Comună	Denumire proiect	Sursa finanțării	Valoarea totală a proiectului (lei)	Domeniu
Purani	Sistem centralizat de alimentare cu apă, comuna Purani, județul Teleorman	Fonduri Naționale	4.980.817	Apă și canal

Sursa: Autorul

În comuna Purani a fost implementat un singur proiect care a avut scopul de a dezvolta un sistem centralizat de apă, fiind finanțat din fonduri naționale, având valoarea de peste 4 milioane lei.

Tabelul nr. 75: Proiecte implementate la nivelul comunei Putineiu în perioada de programare precedentă

Comună	Denumire proiect	Sursa finanțării	Valoarea totală a proiectului (lei)	Domeniu
Putineiu	Pietruire drumuri locale L = 10,821 km, comuna Putineiu, județul Teleorman	Fonduri Naționale	4.302.246	Infrastructură rutieră
Putineiu	Reabilitare, modernizare și dotare cămin cultural, comuna Putineiu.	Fonduri Europene	1.745.694	Centre culturale

Sursa: Autorul

La nivelul comunei Putineiu au fost demarate două proiecte, care au vizat:

- dezvoltarea infrastructurii rutiere, respectiv pietruirea drumurilor locale, proiect finanțat din fonduri naționale, având valoarea de peste 4 milioane lei;
- promovarea activităților culturale prin reabilitarea, modernizarea și dotarea căminului cultural, proiect finanțat din fonduri europene, având valoarea de peste 1 milion lei.

Tabelul nr. 76: Proiecte implementate la nivelul comunei Rădoiești în perioada de programare precedentă

Comună	Denumire proiect	Sursa finanțării	Valoarea totală a proiectului (lei)	Domeniu
Rădoiești	Modernizare DJ 612, Rădoiești (DJ 601 C) - Săceni (DJ 612 A), km 64+371 - km 76+172 (L=11,801 km)	Fonduri Mixte	30.325.793	Infrastructură rutieră
Rădoiești	Modernizare DJ 612, Antonești - Rădoiești (DJ 601C), km 55+594 - 63+773 (8,132 km)	Fonduri Mixte	18.510.799	Infrastructură rutieră

Rădoiești	Consolidare, demolare, modernizare, extindere și dotare școală gimnazială în comuna Rădoiești-Deal, comuna Rădoiești, județul Teleorman	Fonduri Naționale	3.033.588	Școli și grădinițe

Sursa: Autorul

La nivelul comunei Rădoiești au fost demarate 3 proiecte, care au vizat:

- dezvoltarea infrastructurii rutiere, respectiv modernizarea drumului județean 612, proiect finanțat din fonduri mixte, având valoarea de peste 30 milioane lei;
- dezvoltarea infrastructurii rutiere prin modernizarea drumului județean 612, proiect finanțat din fonduri mixte, având valoarea de peste 18 milioane lei;
- îmbunătățirea condițiilor în învățământ prin reabilitarea/modernizarea Școlii Gimnaziale din comună, proiect finanțat din fonduri naționale, având valoarea de peste 3 milioane lei.

Tabelul nr. 77: Proiecte implementate la nivelul comunei Saelele în perioada de programare precedentă

Comună	Denumire proiect	Sursa finanțării	Valoarea totală a proiectului (lei)	Domeniu
Saelele	Modernizare drumuri de interes local, comuna Saelele, județul Teleorman	Fonduri Naționale	1.459.235	Infrastructură rutieră
Saelele	Modernizare și dotare Grădinița Saelele, comuna Saelele, județul Teleorman	Fonduri Naționale	239.476	Școli și grădinițe

Sursa: Autorul

La nivelul comunei Putineiu au fost demarate două proiecte, care au vizat:

- dezvoltarea infrastructurii rutiere, respectiv modernizarea drumurilor de interes local, proiect finanțat din fonduri naționale, având valoarea de peste 1 milion lei;
- îmbunătățirea infrastructurii educaționale prin modernizarea și dotarea Grădiniței Saelele, proiect finanțat din fonduri naționale, având valoarea de peste 200 mii lei.

Tabelul nr. 78: Proiecte implementate la nivelul comunei Salcia în perioada de programare precedentă

Comună	Denumire proiect	Sursa finanțării	Valoarea totală a proiectului (lei)	Domeniu
Salcia	Modernizare drumuri de interes local în comuna Salcia, județul Teleorman	Fonduri Naționale	3.496.277	Infrastructură rutieră

Sursa: Autorul

În comuna Salcia a fost implementat un proiect care a avut scopul de a dezvolta infrastructura rutieră, respectiv de a moderniza drumurile de interes local din comună, fiind finanțat din fonduri naționale, având valoarea de peste 3 milioane lei.

Tabelul nr. 79: Proiecte implementate la nivelul comunei Săceni în perioada de programare precedentă

Comună	Denumire proiect	Sursa finanțării	Valoarea totală a proiectului (lei)	Domeniu
Săceni	Modernizare DJ 612, Rădoiești (DJ 601 C) - Săceni (DJ 612 A), km 64+371 - km 76+172 (L=11,801 km)	Fonduri Mixte	30.325.793	Infrastructură rutieră
Săceni	Modernizare drumuri de interes local și vicinal comuna Săceni	Fonduri Naționale	5.493.092	Infrastructură rutieră
Săceni	Reabilitare acumulare Tinoasă II, pod peste descărcătorul de ape mari și amenajare drum pe coronamentul barajului comuna Săceni, sat Ciurari	Fonduri Naționale	1.356.986	Infrastructură rutieră

Sursa: Autorul

La nivelul comunei Săceni au fost demarate 3 proiecte, care au vizat:

- dezvoltarea infrastructurii rutiere, respectiv modernizarea drumului județean 612, proiect finanțat din fonduri mixte, având valoarea de peste 30 milioane lei;
- dezvoltarea infrastructurii rutiere prin modernizarea drumurilor de interes local, proiect finanțat din fonduri naționale, având valoarea de peste 5 milioane lei;
- dezvoltarea infrastructurii rutiere reabilitarea acumulării Tinoasă II, construirea unui pod peste descărcătorul de ape mari și amenajarea drumului pe coronamentul barajului, proiect finanțat din fonduri naționale, având valoarea de peste 1 milion lei.

Tabelul nr. 80: Proiecte implementate la nivelul comunei Sârbeni în perioada de programare precedentă

Comună	Denumire proiect	Sursa finanțării	Valoarea totală a proiectului (lei)	Domeniu
Sârbeni	Sistem centralizat de alimentare cu apă comuna Sârbeni, județul Teleorman	Fonduri Naționale	3.176.065	Apă și canal
Sârbeni	Modernizare DC 82 km 14+052, 62-km 15+675, 55 și km 15+675, 55-km 16+568, 78, comuna Sârbeni, județul Teleorman	Fonduri Naționale	2.440.516	Infrastructură rutieră

Sursa: Autorul

La nivelul comunei Sârbeni au fost demarate în perioada precedentă de programare două proiecte, care au avut drept principal scop:

- dezvoltarea infrastructurii tehnico-edilitare prin construirea unui sistem public de alimentare cu apă, proiect finanțat din fonduri naționale, având valoarea peste 3 milioane lei;
- îmbunătățirea infrastructurii rutiere prin modernizarea drumului comunal (km 14+052, 62-km 15+675, 55 și km 15+675, 55-km 16+568, 78), proiect finanțat din fonduri naționale, având valoarea de peste 2 milioane lei;

Tabelul nr. 81: Proiecte implementate la nivelul comunei Scrioaștea în perioada de programare precedentă

Comună	Denumire proiect	Sursa finanțării	Valoarea totală a proiectului (lei)	Domeniu
Scrioaștea	Sistem centralizat de alimentare cu apă comuna Scrioaștea, județul Teleorman	Fonduri Naționale	6.010.265	Apă și canal

Sursa: Autorul

În comuna Scrioaștea a fost implementat un singur proiect care a avut scopul de a dezvolta un sistem centralizat de alimentare cu apă, fiind finanțat din fonduri naționale, având valoarea de peste 6 milioane lei.

Tabelul nr. 82: Proiecte implementate la nivelul comunei Scurtu Mare în perioada de programare precedentă

Comună	Denumire proiect	Sursa finanțării	Valoarea totală a proiectului (lei)	Domeniu
Scurtu Mare	Modernizare DJ 506 Scurtu Mare (DJ 701) - Negreni, km 87+000 - 94+160 (7,160 km)	Fonduri Mixte	14.246.603	Infrastructură rutieră
Scurtu Mare	Modernizare drumuri de interes local în comuna Scurtu Mare, județul Teleorman	Fonduri Naționale	5.453.429	Infrastructură rutieră
Scurtu Mare	Amenajare centru de permanență, comuna Scurtu Mare, județul Teleorman	Fonduri Naționale	1.104.346	Centre sociale

Sursa: Autorul

La nivelul comunei Scurt Mare au fost demarate 3 proiecte, care au vizat:

- dezvoltarea infrastructurii rutiere, respectiv modernizarea drumului județean 506, proiect finanțat din fonduri mixte, având valoarea de peste 14 milioane lei;
- dezvoltarea infrastructurii rutiere prin modernizarea drumurilor de interes local, proiect finanțat din fonduri naționale, având valoarea de peste 5 milioane lei;

- sporirea serviciilor sociale oferite prin amenajarea unui centru de permanență în comună, proiect finanțat din fonduri naționale, având valoarea de peste 1 milion lei.

Tabelul nr. 83: Proiecte implementate la nivelul comunei Seaca în perioada de programare precedentă

Comună	Denumire proiect	Sursa finanțării	Valoarea totală a proiectului (lei)	Domeniu
Seaca	Modernizare drumuri de interes local în comuna Seaca	Fonduri Naționale	441.358	Infrastructură rutieră

Sursa: Autorul

În comuna Seaca a fost implementat un proiect care a avut scopul de a dezvolta infrastructura rutieră, respectiv de a moderniza drumurile de interes local din comună, fiind finanțat din fonduri naționale, având valoarea de peste 440 mii lei.

Tabelul nr. 84: Proiecte implementate la nivelul comunei Sfințești în perioada de programare precedentă

Comună	Denumire proiect	Sursa finanțării	Valoarea totală a proiectului (lei)	Domeniu
Sfințești	Sistem public de alimentare cu apă în comuna Sfințești, județul Teleorman	Fonduri Naționale	5.672.372	Apă și canal
Sfințești	Modernizare străzi de interes local în comuna Sfințești, județul Teleorman	Fonduri Naționale	9.950.127	Infrastructură rutieră

Sursa: Autorul

La nivelul comunei Sfințești au fost demarate în perioada precedentă de programare două proiecte, care au avut drept principal scop:

- dezvoltarea infrastructurii tehnico-edilitare prin construirea unui sistem public de alimentare cu apă, proiect finanțat din fonduri naționale, având valoarea peste 5 milioane lei;
- îmbunătățirea infrastructurii rutiere prin modernizarea drumurilor de interes local, proiect finanțat din fonduri naționale, având valoarea de peste 9 milioane lei;

Tabelul nr. 85: Proiecte implementate la nivelul comunei Siliștea în perioada de programare precedentă

Comună	Denumire proiect	Sursa finanțării	Valoarea totală a proiectului (lei)	Domeniu
Siliștea	Modernizare DJ 601 B, Cosmești (DJ 601 C) - Siliștea (DJ 701), km 14+540 - km 22+704 (L=8,164 km)	Fonduri Mixte	23.446.286	Infrastructură rutieră

Sursa: Autorul

În comuna Siliștea a fost implementat un proiect care a avut scopul de a dezvolta infrastructura rutieră, respectiv de a moderniza drumul județean 601, fiind finanțat din fonduri mixte, având valoarea de peste 23 miliarde lei.

Tabelul nr. 86: Proiecte implementate la nivelul comunei Siliștea-Gumești în perioada de programare precedentă

Comună	Denumire proiect	Sursa finanțării	Valoarea totală a proiectului (lei)	Domeniu
Siliștea-Gumești	Extindere rețea de alimentare cu apă și canalizare în comuna Siliștea-Gumești	Fonduri Naționale	11.062.236	Apă și canal
Siliștea-Gumești	Sistem centralizat de alimentare cu apă, comuna Siliștea-Gumești, sistem centralizat de canalizare menajeră și stație de epurare, comuna Siliștea-Gumești, jud. Teleorman	Fonduri Europene	8.794.547	Apă și canal
Siliștea-Gumești	Modernizare și dotare centru de zi în comuna Siliștea Gumești	Fonduri Europene	159.963	Centre sociale

Sursa: Autorul

La nivelul comunei Siliștea-Gumești au fost demarate 3 proiecte, care au vizat:

- dezvoltarea infrastructurii tehnico-edilitare, prin extinderea rețelelor de alimentare cu apă și canalizare, proiect finanțat din fonduri naționale, având valoarea de peste 11 milioane lei;
- dezvoltarea infrastructurii tehnico-edilitare, prin construirea unui sistem centralizat de alimentare cu apă, a unui sistem centralizat de canalizare a unei stații de epurare, proiect finanțat din fonduri europene, având valoarea de peste 8 milioane lei;
- sporirea serviciilor sociale oferite prin modernizarea și dotarea centrului de zi din comună, proiect finanțat din fonduri europene, având valoarea de peste 150 mii lei.

Tabelul nr. 87: Proiecte implementate la nivelul comunei Slobozia Mândră în perioada de programare precedentă

Comună	Denumire proiect	Sursa finanțării	Valoarea totală a proiectului (lei)	Domeniu
Slobozia Mândra	Modernizare străzi în comuna Slobozia Mândra, satul Slobozia Mândra, județul Teleorman	Fonduri Naționale	3,731,133	Infrastructură rutieră
Slobozia Mândra	Anexă primărie - punct de lucru sediu ISU	Fonduri Naționale	820.110	Construire și reabilitare de clădiri

Sursa: Autorul

La nivelul comunei Slobozia Mândră au fost demarate în perioada precedentă de programare două proiecte, care au avut drept principal scop:

- dezvoltarea infrastructurii rutiere, respectiv modernizarea drumurilor din comună, proiect finanțat din fonduri naționale, având o valoare de peste 3 milioane de lei;
- construirea și reabilitarea sediului ISU, proiect finanțat din fonduri europene, având valoarea de peste 800 mii lei;

Tabelul nr. 88: Proiecte implementate la nivelul comunei Smârdioasa în perioada de programare precedentă

Comună	Denumire proiect	Sursa finanțării	Valoarea totală a proiectului (lei)	Domeniu
Smârdioasa	Modernizare prin asfaltare drumuri de interes local în comuna Smârdioasa, județul Teleorman	Fonduri Naționale	6.094.691	Infrastructură rutieră

Sursa: Autorul

În comuna Smârdioasa a fost implementat un proiect care a avut scopul de a dezvolta infrastructura rutieră, respectiv de a moderniza drumurile de interes local din comună, fiind finanțat din fonduri naționale, având valoarea de peste 6 milioane lei.

Tabelul nr. 89: Proiecte implementate la nivelul comunei Știrobăneasa în perioada de programare precedentă

Comună	Denumire proiect	Sursa finanțării	Valoarea totală a proiectului (lei)	Domeniu
Știrobăneasa	Rețea publică de canalizare a apelor uzate menajere și stație de epurare în comuna Știrobăneasa	Fonduri Naționale	21.145.590	Apă și canal
Știrobăneasa	Cămin cultural - Sat Știrobăneasa, str. Vasile Racotta nr. 4	Fonduri Naționale	6.868.607	Centre culturale

Ștorobăneasa	Centru de zi pentru copii în comuna Ștorobăneasa	Fonduri Europene	478.300	Centre sociale
Ștorobăneasa	Amenajare teren de sport multifuncțional în comuna Ștorobăneasa	Fonduri Europene	214.320	Sport și recreere

Sursa: Autorul

La nivelul teritoriului ocupat de comuna Olteni au fost implementate 4 proiecte care au avut menirea de a:

- îmbunătăți infrastructura tehnico-edilitară prin dezvoltarea unei rețele publice de canalizare a apelor uzate menajere și stație de epurare, proiect finanțat din fonduri naționale, având valoarea de peste 21 milioane lei;
- promova activitățile culturale prin reabilitarea căminului cultural din comună, proiect finanțat din fonduri naționale, având valoarea de peste 6 milioane lei;
- spori serviciile sociale oferite prin construirea unui centru de zi pentru copii, proiect finanțat din fonduri europene, având valoarea de peste 400 mii de lei;
- promovarea sportului și dezvoltării abilităților sportive prin construirea unui teren de sport, proiect finanțat din fonduri europene, având valoarea de peste 200 mii lei.

Tabelul nr. 90: Proiecte implementate la nivelul comunei Suhaia în perioada de programare precedentă

Comună	Denumire proiect	Sursa finanțării	Valoarea totală a proiectului (lei)	Domeniu
Suhaia	Modernizare drumuri de interes local în comuna Suhaia	Fonduri Naționale	4.350.671	Infrastructură rutieră

Sursa: Autorul

În comuna Suhaia a fost implementat un proiect care a avut scopul de a dezvolta infrastructura rutieră, respectiv de a moderniza drumurile de interes local din comună, fiind finanțat din fonduri naționale, având valoarea de peste 4 milioane lei.

Tabelul nr. 91: Proiecte implementate la nivelul comunei Talpa în perioada de programare precedentă

Comună	Denumire proiect	Sursa finanțării	Valoarea totală a proiectului (lei)	Domeniu
Talpa	Reabilitarea, modernizarea, dotarea și extinderea Școlii Generale din comuna Talpa, județul Teleorman	Fonduri Naționale	3.792.508	Școli și grădinițe
Talpa	Înființare centru de zi "Armonia-Talpa"	Fonduri Europene	289.361	Centre sociale

Sursa: Autorul

La nivelul comunei Talpa au fost demarate în perioada precedentă de programare două proiecte, care au avut drept principal scop:

- îmbunătățirea infrastructurii educaționale prin reabilitarea, modernizarea, dotarea și extinderea Școlii Generale din comuna Talpa, proiect finanțat din fonduri naționale, având valoarea peste 3 milioane lei;
- dezvoltarea serviciilor sociale oferite prin înființarea unui centru de zi în comună, proiect finanțat din fonduri naționale, având valoarea de peste 280 mii lei.

Tabelul nr. 92: Proiecte implementate la nivelul comuna Traian în perioada de programare precedentă

Comună	Denumire proiect	Sursa finanțării	Valoarea totală a proiectului (lei)	Domeniu
Traian	Extindere sistem de supraveghere video în comuna Traian	Fonduri Europene	180.599	Infrastructură rutieră

Sursa: Autorul

În comuna Traian a fost implementat un proiect care a avut scopul de a crește siguranța cetățenilor prin extinderea sistemului de supraveghere video, fiind finanțat din fonduri europene, având valoarea de peste 180 mii lei.

Tabelul nr. 93: Proiecte implementate la nivelul comunei Trivalea-Moșteni în perioada de programare precedentă

Comună	Denumire proiect	Sursa finanțării	Valoarea totală a proiectului (lei)	Domeniu
Trivalea-Moșteni	Modernizare drumuri locale în comuna Trivalea Moșteni, județul Teleorman	Fonduri Naționale	9.898.162	Infrastructură rutieră

Sursa: Autorul

În comuna Trivalea-Moșteni a fost implementat un proiect care a avut scopul de a dezvolta infrastructura rutieră, respectiv de a moderniza drumurile de interes local din comună, fiind finanțat din fonduri naționale, având valoarea de peste 9 milioane lei.

Tabelul nr. 94: Proiecte implementate la nivelul comunei Troianul în perioada de programare precedentă

Comună	Denumire proiect	Sursa finanțării	Valoarea totală a proiectului (lei)	Domeniu
Troianul	Sistem centralizat de canalizare ape uzate menajere în comuna Troianul	Fonduri Naționale	9.840.858	Apă și canal
Troianul	Modernizare drumuri de interes	Fonduri	527.207	Infrastructură

	local în comuna Troianul	Naționale		rutieră
Troianul	Reabilitare și dotare clădire pentru centru de zi în comuna Troianul	Fonduri Europene	326.445	Centre sociale

Sursa: Autorul

La nivelul comunei Troianul au fost demarate 3 proiecte, care au vizat:

- dezvoltarea infrastructurii tehnico-edilitare, prin construirea unui sistem centralizat de canalizare, proiect finanțat din fonduri naționale, având valoarea de peste 9 milioane lei;
- îmbunătățirea infrastructurii rutiere prin modernizarea drumurilor de interes local, proiect finanțat din fonduri naționale, având valoarea de peste 500 mii lei;
- sporirea serviciilor sociale oferite, prin reabilitarea și dotarea clădirii destinate centrului de zi din comună, proiect finanțat din fonduri europene, având valoarea de peste 300 mii lei.

Tabelul nr. 95: Proiecte implementate la nivelul comunei Tătărăștii de Jos în perioada de programare precedentă

Comună	Denumire proiect	Sursa finanțării	Valoarea totală a proiectului (lei)	Domeniu
Tătărăștii de Jos	Înființare sistem public de alimentare cu apă și înființare rețea publică de apă uzată și stație de epurare în comuna Tătărăștii de Sus	Fonduri Europene	11,347,368	Apă și canal
Tătărăștii de Jos	Extindere rețea distribuție apă în comuna Tătărăștii de Jos și extindere sistem de canalizare menajeră în comuna Tătărăștii de Jos	Fonduri Europene	6,576,145	Apă și canal
Tătărăștii de Jos	Extindere sistem de alimentare cu apă în comuna Tătărăștii de Jos, județul Teleorman	Fonduri Naționale	3,253,620	Apă și canal
Tătărăștii de Jos	Modernizare DJ 506 Scurtu Mare (DJ 701) - Negreni, km 87+000 - 94+160 (7,160 km)	Fonduri Mixte	14246603	Infrastructură rutieră
Tătărăștii de Jos	Modernizare drumuri de interes local în comuna Tătărăștii de Sus	Fonduri Naționale	546,343	Infrastructură rutieră

Sursa: Autorul

Tabelul nr. 96: Proiecte implementate la nivelul comunei Vedea în perioada de programare precedentă

Comună	Denumire proiect	Sursa finanțării	Valoarea totală a proiectului (lei)	Domeniu
Vedea	Modernizare drumuri de interes local, comuna Vedea, județul Teleorman	Fonduri Naționale	8.259.070	Infrastructură rutieră

Sursa: Autorul

În comuna Vedea a fost implementat un proiect care a avut scopul de a dezvolta infrastructura rutieră, respectiv de a moderniza drumurile de interes local din comună, fiind finanțat din fonduri naționale, având valoarea de peste 8 milioane lei.

Tabelul nr. 97: Proiecte implementate la nivelul comunei Vitănești în perioada de programare precedentă

Comună	Denumire proiect	Sursa finanțării	Valoarea totală a proiectului (lei)	Domeniu
Vitănești	Realizare sistem de alimentare cu apă în comuna Vitănești, județul Teleorman	Fonduri Naționale	13.312.068	Apă și canal
Vitănești	Extindere sediu primărie, comuna Vitănești	Fonduri Europene	477.951	Construire și reabilitare de clădiri

Sursa: Autorul

La nivelul comunei Vitănești au fost demarate două proiecte, care au vizat:

- dezvoltarea infrastructurii tehnico-edilitare, prin construirea unui sistem de alimentare cu apă, proiect finanțat din fonduri naționale, având valoarea de peste 13 milioane lei;
- extinderea sediului primăriei, proiect finanțat din fonduri europene, având valoarea de peste 400 mii lei;

Tabelul nr. 98: Proiecte implementate la nivelul comunei Vârtoape în perioada de programare precedentă

Comună	Denumire proiect	Sursa finanțării	Valoarea totală a proiectului (lei)	Domeniu
Vârtoape	Sistem public de alimentare cu apă în comuna Vârtoape, județul Teleorman	Fonduri Naționale	14,160,284	Apă și canal
Vârtoape	Asfaltare drumuri sătești 11.50 km, comuna Vârtoape, județul Teleorman	Fonduri Naționale	11,380,809	Infrastructură rutieră
Vârtoape	Lucrări de extindere construcții-grup sanitar și împrejmuire la Școala Gimnazială Vârtoapele de Jos	Fonduri Naționale	343.466	Școli și grădinițe
Vârtoape	Amenajarea unui grup sanitar într-un spațiu existent, dotări și loc de joacă exterior-Grădinița Vârtoapele de Jos	Fonduri Naționale	78.691	Școli și grădinițe

Vârtoape	Târg comunal comuna Vârtoapele de Jos, comuna Vârtoape	Fonduri Europene	334,026	Piețe și spații publice

Sursa: Autorul

La nivelul comunei Vârtoape au fost demarate în perioada precedentă de programare 5 proiecte, care au avut drept principal scop:

- dezvoltarea infrastructurii tehnico-edilitare prin construirea unui sistem public de alimentare cu apă, proiect finanțat din fonduri naționale, având valoarea peste 14 milioane lei;
- îmbunătățirea infrastructurii rutiere prin asfaltarea drumurilor sătești, proiect finanțat din fonduri naționale, având valoarea de peste 11 milioane lei;
- îmbunătățirea infrastructurii educaționale prin executarea de lucrări de extindere construcții-grup sanitar și împrejmuire la Școala Gimnazială Vârtoapele de Jos, proiect finanțat din fonduri naționale, având valoarea de peste 300 mii lei;
- îmbunătățirea infrastructurii educaționale prin amenajarea unui grup sanitar într-un spațiu existent și dotarea și construirea unui loc de joacă exterior-la Grădinița Vârtoapele de Jos, proiect finanțat din fonduri naționale, având valoarea de peste 78 mii lei;
- înființarea unui târg comunal în Vârtoapele de Jos, proiect finanțat din fonduri europene, având valoarea de peste 300 mii lei.

Tabelul nr. 99: Proiecte implementate la nivelul comunei Zâmbreasca în perioada de programare precedentă

Comună	Denumire proiect	Sursa finanțării	Valoarea totală a proiectului (lei)	Domeniu
Zâmbreasca	Modernizare drumuri de interes local, comuna Zâmbreasca	Fonduri Naționale	13.142.970	Infrastructură rutieră

Sursa: Autorul

În comuna Zâmbreasca a fost implementat un proiect care a avut scopul de a dezvolta infrastructura rutieră, respectiv de a moderniza drumurile de interes local din comună, fiind finanțat din fonduri naționale, având valoarea de peste 13 milioane lei.

Tabelul nr. 100: Comune care nu au implementat niciun proiect în perioada de programare precedentă

Comună	Comună	Comună
Bujoru	Moșteni	Stejaru
Fântânele	Nanov	Uda-Clocociov
Gratia	Peretu	Viișoara
Islaz	Răsmirești	Țigănești

Lița	Pietroșani	Cervenia
Segarcea Vale	Tătărăștii de Sus	-

Sursa: Autorul

În conformitate cu cele prezentate anterior, se poate concluziona faptul că:

- majoritatea comunelor din județul Teleorman s-au concentrat pe îmbunătățirea infrastructurii rutiere, modernizând drumurile de interes local și secțiunile de drumuri județene pe care le administrează, precum și construcția/reabilitarea podurilor;
- majoritatea comunelor din județul Teleorman au vizat îmbunătățirea infrastructurii tehnico-edilitare prin dezvoltarea sistemelor de apă și canalizare;
- o parte din comunele din județul Teleorman au vizat îmbunătățirea infrastructurii educaționale prin modernizarea, reabilitarea unităților de învățământ;
- o parte din comunele din județul Teleorman au urmărit dezvoltarea serviciilor sociale oferite prin construirea/reabilitarea unor centre sociale;
- o parte din comunele din județul Teleorman au vizat crearea de facilități de petrecere a timpului liber și de promovarea a sportului prin construirea de terenuri sportive și locuri de joacă/parcuri;
- o parte a comunelor din județul Teleorman au urmărit dezvoltarea sectorului cultural prin reabilitarea/înființarea de cămine culturale;
- o mică parte a comunelor din județul Teleorman au urmărit îmbunătățirea serviciilor medicale oferite prin reabilitarea/înființarea dispensarelor umane;
- o mică parte a comunelor din județul Teleorman au vizat reabilitarea clădirilor publice, în special a sediilor primăriilor;
- o mică parte a comunelor din județul Teleorman au implementat proiecte prin care au înființat târguri săptămânale;
- o mică parte a comunelor din județul Teleorman au implementat proiecte prin care au reabilitat bisericile;
- cea mai mare parte a comunelor din județul Teleorman au implementat proiecte care au fost finanțate din fonduri guvernamentale, un procent de doar 24,59% dintre proiecte fiind finanțate din fonduri europene;
- proiectele din domeniul infrastructură rutieră au beneficiat de cele mai mari sume, urmate de domeniul apă și canal, 93.83% din totalul finanțărilor fiind în aceste domenii;
- proiectele din domeniile școli și grădinițe, centre culturale, sport și recreere, biserici, centre sociale, construire și reabilitare de clădiri, unități medicale, piețe și spații publice au beneficiat de finanțări mai reduse, 6,17% din totalul

sumelor primite fiind în aceste domenii.

În cele ce urmează se va evalua impactul investițiilor făcute în Județul Teleorman în perioada 2014-2020 pentru implementarea Strategiei de Dezvoltare Durabilă a Județului Teleorman 2010-2020.

Investiții cu finanțare PNDR

La nivelul Județului Teleorman, în perioada de programare 2014-2020, au fost contractate 626 de proiecte prin Programul Național de Dezvoltare Rurală.

Proiectele au fost grupate în 11 submăsuri.

Repartizarea geografică la nivelul teritoriului a proiectelor finanțate prin Programul Național de Dezvoltare Rurală 2014-2020 este prezentată în harta de mai jos:

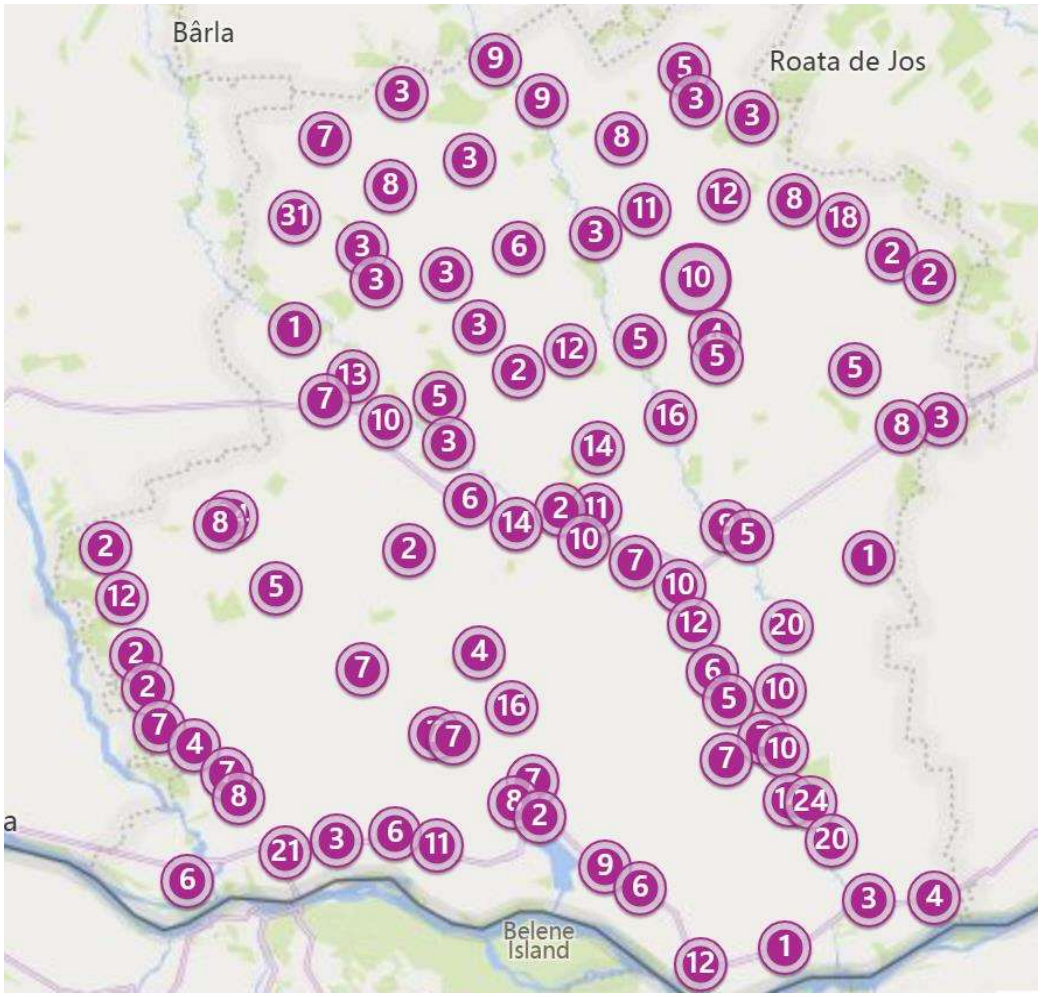

Figura nr. 26: Proiectele PNDR localizate pe harta Județului Teleorman

Sursa: PNDR

Cele 11 submăsuri ale Programului Național pentru Dezvoltare Rurală sunt:

- Submăsura 4.1 - Investiții în exploatații agricole;
- Submăsura 4.2 - Sprijin pentru investiții în procesarea/marketingul produselor agricole;
- Submăsura 4.3 - Investiții pentru dezvoltarea, modernizarea și adaptarea infrastructurii agricole și silvice – componenta irigații;
- Submăsura 5.1 - Sprijin pentru investiții în acțiuni preventive menite să reducă consecințele dezastrelor naturale, evenimentelor adverse și evenimentelor catastrofale;
- Submăsura 6.1 - Sprijin pentru instalarea tinerilor fermieri;
- Submăsura 6.2 - Sprijin pentru înființarea de activități neagricole în zone rurale;
- Submăsura 6.3 - Sprijin pentru dezvoltarea fermelor mici;
- Submăsura 6.4 - Investiții în crearea și dezvoltarea de activități neagricole;
- Submăsura 7.2 -Investiții în crearea și modernizarea infrastructurii de bază la scară mică;
- Submăsura 7.6 - Investiții asociate cu protejarea patrimoniului cultural;
- Submăsura 16.4 - Sprijin acordat pentru cooperarea orizontală și verticală între actorii din lanțuri de aprovizionare.

Tabelul nr. 101: Lista comunelor cu pondere ridicată de proiecte PNDR din Județul Teleorman

Comună	Finalizat	În implementare	Reziliat	Total
Dobrotești	12	12	4	28
Conțești	10	3	8	21
Călmățuiu de sus	6	3	11	20
Bragadiru	8	3	8	19
Municipiul Turnu Măgurele	4	9	6	19
Mârzănești	11	1	6	18
Oraș Videle	9	4	4	17
Orbeasca	3	6	6	15

Sursa: www.afir.info

Din datele colectate se pot observa următoarele elemente:

- Comuna Dobrotești are numărul cel mai ridicat de proiecte elaborate și finalizate, cu un număr de 28 de proiecte, din care 12 finalizate și 12 în implementare;
- Municipiul Turnu Măgurele, alături de orașele Videle și Zimnicea au reușit să elaboreze în perioada anterioară proiecte în cadrul PNDR pentru comunele limitrofe aflate în administrație;

- raportat la rata de finalizare, alături de Comuna Dobrotești în Teleorman se mai regăsesc Comunele Conțești și Mârzănești cu cel puțin 10 proiecte finalizate.

În continuare, este redată situația proiectelor implementate în funcție de măsura în care au fost încadrate.

Tabelul nr. 102: Situația proiectelor PNDR în funcție de măsura în care au fost încadrate

Măsura	Finalizat	În implementare	Reziliat	Total
Submăsura 4.1	69	21	98	188
Submăsura 4.2	8	17	13	38
Submăsura 4.3	0	13	6	19
Submăsura 5.1	0	1	0	1
Submăsura 6.1	37	12	28	77
Submăsura 6.2	13	8	18	39
Submăsura 6.3	110	58	71	239
Submăsura 6.4	5	1	4	10
Submăsura 7.2	0	5	4	9
Submăsura 7.6	0	2	3	5
Submăsura 16.4	0	0	1	1

Sursa: Autorul

Datele indică o pondere majoritară a proiectelor aferente Submăsurii 6.3. Sprijinirea pentru dezvoltarea fermelor mici, care include un număr total de **239 de proiecte**. Dintre acestea 110 au fost finalizate, indicând o rată de succes de 46%. Raportat la procentajul total, măsura 6.3 constituie aproximativ 38% din total.

Submăsura 4.1. Investiții în exploatații agricole prezintă, de asemenea, o pondere ridicată de proiecte, înregistrând un total de 188. Dintre acestea, 69 au reușit să fie finalizate în intervalul 2016-2020, indicând o rată de succes de 36,7%.

Raportat la total, măsura constituie aproximativ 30% din totalul proiectelor finanțate prin PNDR din Județul Teleorman.

La polul opus se regăsesc proiectele elaborate în cadrul submăsurilor 16.4 Sprijinirea pentru cooperarea orizontală și verticală între lanțuri de aprovizionare și 5.1. Sprijinirea pentru investiții în acțiuni preventive menite să reducă consecințele dezastrelor naturale care regrupează câte un singur proiect contractat.

Dacă în cazul Submăsurii 16.4 proiectul a fost reziliat, proiectul aferent Submăsurii 5.1 se află în momentul de față în implementare.

Alte submăsuri cu un număr scăzut de proiecte sunt submăsurile 7.2 Investiții în crearea și modernizarea infrastructurii de bază la scară mică și 7.6 Investiții asociate cu protejarea patrimoniului cultural.

Tabelul nr. 103: Situația centralizată a proiectelor la nivelul județului Teleorman

Sursa de finanțare	Nr. total proiecte	Din care proiecte implementate la nivel județean	Din care proiecte implementate la nivel regional/național	Stadiu implementare		
				Finalizat	În implementare	Reziliat
POCA	5	5	0	1	4	0
POCU	72	12	60	10	62	0
POC	2	1	1	1	1	0
INTERREG V-A RO-BG	23	23	0	15	8	0
POR	57	52	5	25	26	6
POIM	22	4	18	3	19	0
PNDR	626	626	0	242	138	246

Sursa: Autorul

Tabelul nr. 104: Situația centralizată a proiectelor la nivelul județului Teleorman

Sursa de finanțare	Nr. total proiecte	Din care proiecte implementate la nivel județean	Din care proiecte implementate la nivel regional/național	Stadiu implementare		
				Finalizat	În implementare	Reziliat
POCA	5	5	0	1	4	0
POCU	72	12	60	10	62	0
POC	2	1	1	1	1	0
INTERREG V-A RO-BG	23	23	0	15	8	0
POR	57	52	5	25	26	6
POIM	22	4	18	3	19	0
PNDR	626	626	0	242	138	246

Sursa: Autorul

3. Analiza teritorială - Fișa fiecărei comune rurale a județului Teleorman

ANALIZA TERITORIALĂ A COMUNEI BALACI

Unitatea Administrativ- Teritorială	Balaci
Număr sate aparținătoare	3
Denumire sate aparținătoare	Balaci, Tecuci, Burdeni
Număr total gospodării	1374
Nr. total km comună	69,6 km
Lungime totală străzi pe tipuri	3,9 km- asfaltate 38,7 km- pietruite 13,4 km- pământ
Resurse naturale existente la nivelul comunei	N/A
Suprafața totală, din care:	6274 ha
intravilan(ha)	686 ha
extravilan(ha)	5588 ha
Unități de cazare existente în comună	N/A
Ferme existente în comună	9 ferme agricole
Nr de km de drumuri, din care:	56 km
asfaltate	3,9 km
neasfaltate	52,1 km
Infrastructura de căi ferate	N/A
Infrastructura de alimentare cu apă	27,48 km „Serviciul public de apă-canal Balaci”
Infrastructura de canalizare	27,48 km „Serviciul public de apă-canal Balaci”
Nr. gospodării racordate la infrastructura de alimentare cu apă	762
Nr. gospodării racordate la sistemul de canalizare	762
Infrastructura de producere, transport și distribuție a energiei electrice	CEZ
Nr. gospodării racordate la infrastructura de producere, transport și distribuție a energiei electrice	1413
Infrastructura de alimentare cu gaze naturale	N/A
Nr. gospodării racordate la infrastructura de alimentare cu gaze naturale	N/A

Cădirile dezafectate/neutilizate	2 școli
Funcționează târguri la nivelul comunei?	Nu
Număr microbuze existente pentru transportul elevilor	1
Există cămin cultural/ casă de cultură? Acestea sunt reabilitate?	2 cămine culturale nereabilitate
Număr farmacii	1
Număr persoane beneficiare de asistență socială	16 asistenți personali 32 VMG
Există oficiu poștal la nivelul comunei?	Da
Există sucursală bancară la nivelul comunei	Da
Există proiecte de dezvoltare a infrastructurii în curs de implementare?	Da
Alte tipuri de proiecte aflate în implementare	Stații industriale adecvate (epurare)
Oportunități de investiție de care conducerea comunei este interesată	Investitori economici
Principalele 3 proiecte pe care le vizați pentru dezvoltarea comunei în perioada 2023-2027	Modernizare drumuri Modernizare iluminat public Reabilitare energetică

Număr de locuitori	Anul 2015	Anul 2016	Anul 2017	Anul 2018	Anul 2019	Anul 2020	Anul 2021	Anul 2022
	UM: Număr persoane							
	1739	1699	1659	1584	1535	1496	1464	1398

În ceea ce privește numărul de locuitori, acesta a scăzut drastic cu 19,61% în perioada 2015-2022, ajungând în anul 2022 la un număr de 1398 de locuitori. Unul dintre motive se datorează fenomenului de îmbătrânire sau a fenomenului de migrație.

Numărul de copii născuți	Anul 2015	Anul 2016	Anul 2017	Anul 2018	Anul 2019	Anul 2020	Anul 2021
	UM: Număr persoane						
	11	16	5	13	8	10	8

Număr decese	Anul 2015	Anul 2016	Anul 2017	Anul 2018	Anul 2019	Anul 2020	Anul 2021
	UM: Număr persoane						
	58	54	60	56	49	56	43

Ponderea nou-născuților în total populație la nivelul anului 2021 de 0,54%, spre deosebire de ponderea deceselor în rândul populației la nivelul anului 2021, care este de 2,93%, rezultând astfel un spor natural negativ, care pe termen lung va conduce la declinul demografic al populației.

Numărul de stabiliri cu domiciliul	Anul 2015	Anul 2016	Anul 2017	Anul 2018	Anul 2019	Anul 2020	Anul 2021
	UM: Număr persoane						
	33	21	19	31	24	39	22

Numărul de plecări cu domiciliul	Anul 2015	Anul 2016	Anul 2017	Anul 2018	Anul 2019	Anul 2020	Anul 2021

	UM: Număr persoane						
	26	23	39	38	22	25	53

În perioada 2015-2021 numărul de stabiliri cu domiciliul a înregistrat o scădere de 33,33%, cu un maxim de 39 de stabiliri noi în comună în anul 2020, această creștere se poate datora pandemiei de COVID-19. Numărul de plecări cu domiciliul a înregistrat o creștere de până la 53 de plecări, cele mai multe plecări fiind în anul 2021.

Ponderea șomerilor înregistrați

	Anul 2015	Anul 2016	Anul 2017	Anul 2018	Anul 2019	Anul 2020	Anul 2021
	UM: Procente						
Total	13,2	10,6	9,7	7,5	4,8	2,9	9,7
Masculin	18,2	14,5	13,6	10,1	7,1	4,4	12,6
Feminin	7,2	5,8	4,9	4,6	2	1,2	6,2

Numărul de salariați

Anul 2015	Anul 2016	Anul 2017	Anul 2018	Anul 2019	Anul 2020	Anul 2021
UM: Număr persoane						
112	110	131	133	136	124	127

În ceea ce privește numărul salariaților, perioada 2015-2019 a însemnat o creștere de 13,39%, cea mai mare valoare fiind în anul 2019. În ceea ce privește ponderea șomerilor, cea mai mică pondere a fost înregistrată în anul 2020 de 2,9%. În perioada 2015-2021 aceasta suferă modificări, ajungând în anul 2021 la 9,7. Persoanele de sex masculin înregistrează cea mai mare pondere de 18,2 în anul 2015, iar persoanele de sex feminin o pondere de 7,2 în același an.

Numărul de PC-uri sau echipamente IT din școli

Niveluri de educație	Anul 2015	Anul 2016	Anul 2017	Anul 2018	Anul 2019	Anul 2020	Anul 2021
	UM: Număr						
Total	13	13	13	11	12	12	12
Învățământ primar și gimnazial(inclusiv învățământul special)	13	13	13	11	12	12	12

Pe întreg orizontul de analiză, la nivelul comunei a funcționat o singură unitate de învățământ primar și gimnazial, la nivelul căreia gradul de digitalizare este modest, cu doar 12 echipamente IT în anul 2021.

Numărul de unități sanitare

Categorii de unități sanitare	Anul 2015	Anul 2016	Anul 2017	Anul 2018	Anul 2019	Anul 2020	Anul 2021
	UM: Număr						
Cabinete medicale de familie	1	1	1	1	1	1	1
Laboratoare medicale	1	1	1	1	1	1	1

În perioada 2015-2021, asistența sanitară a fost asigurată de un singur cabinet medical sau laborator medical. Aceeași situație este și pentru punctele farmaceutice. Având în vedere tendința de îmbătrânire a populației, se poate prezuma că serviciile de asistență medicală sunt subdimensionate.

Primele 3 firme în funcție de cifra de afaceri

AGROBAL SRL -Cod CAEN: 610					
Obiect de activitate: Activități auxiliare pentru producția vegetală					
	2017	**2018**	**2019**	**2020**	**2021**

	Cifra de afaceri (lei)	1 288 085	1 411 275	1 325 746	1 246 725	2 205 159
		2017	**2018**	**2019**	**2020**	**2021**
	Nr. salariați	7	7	7	6	4
	MARIODEX COM SRL - Cod CAEN: 4941					
	Obiect de activitate: Transporturi rutiere de mărfuri					
	Cifra de afaceri (lei)	**2017**	**2018**	**2019**	**2020**	**2021**
		773 647	727 286	947 896	1 349 999	1 448 352
		2017	**2018**	**2019**	**2020**	**2021**
	Nr. salariați	4	4	5	6	6
	AGROYSA SRL- Cod CAEN: 0111					
	Obiect de activitate: Cultivarea cerealelor (exclusiv orez), plantelor leguminoase si a plantelor producătoare de semințe oleaginoase					
	Cifra de afaceri (lei)	**2017**	**2018**	**2019**	**2020**	**2021**
		326 190	344 472	434 731	532 357	761 344
		2017	**2018**	**2019**	**2020**	**2021**
	Nr. salariați	1	1	1	1	1

Concluzii generale privind analiza comunei

Comuna Balaci are în componență trei sate, cu un număr de 1374 de gospodării, dintre care 1413 sunt racordate la infrastructura de energie electrică și 762 sunt racordate la infrastructura de alimentare cu apă și canalizare.

Punctele forte ale comunei sunt considerate următoarele:

- Existența a 9 ferme agricole care susține activitatea firmelor aflate pe raza comunei (Cultivarea cerealelor (exclusiv orez), plantelor leguminoase și a plantelor producătoare de semințe oleaginoase; Activități auxiliare pentru producția vegetală);
- Creșterea numărului de salariați de la nivelul comunei;
- Număr redus de persoane care beneficiază de asistență socială.

Ca vulnerabilități ale comunei se remarcă:

- Declinul demografic accentuat;
- Asistență sanitară precară;
- Număr scăzut de drumuri modernizate: 52,1 km de drum sunt neasfaltați;

Lipsa investițiilor la nivelul infrastructurii de utilități pot conduce la migrarea populației tinere spre centrele urbane dezvoltate de pe teritoriul țării sau din străinătate. La momentul elaborării prezentei Strategii se află în implementare un proiect ce vizează stațiile industriale adecvate (de epurare). Comuna mai poate fructifica potențialul de dezvoltare prin următoarele proiecte: Atragerea de investitori, modernizarea drumurilor comunale, modernizarea iluminatului public, reabilitarea energetică.

ANALIZA TERITORIALĂ A COMUNEI BĂBĂIȚA

Unitatea Administrativ- Teritorială	Băbăița
Număr sate aparținătoare	2
Denumire sate aparținătoare	Băbăița, Merișani
Număr total gospodării	1097
Lungime totală străzi	24,73 km
Resurse naturale existente la nivelul comunei	terenuri - 5628 ha
Suprafața totală, din care:	5628 ha
Intravilan (ha)	152 ha
Extravilan (ha)	5476 ha
Unități de cazare existente în comună	N/A
Ferme existente în comună	Fermă animale
Nr de km de drumuri, din care:	24,73 km
asfaltate	9,4 km
neasfaltate	14,93 km
Infrastructura de căi ferate	Nu
Infrastructura de alimentare cu apă	12 km- alimentare cu apă
Infrastructura de canalizare	7,5 km- canalizare (în lucru)
Nr. gospodării racordate la infrastructura de alimentare cu apă	620
Nr. gospodării racordate la infrastructura de canalizare	620
Infrastructura de producere, transport și distribuție a energiei electrice	30 km - CEZ
Nr. gospodării racordate la infrastructura de producere, transport și distribuție a energiei electrice	1050
Infrastructura de alimentare cu gaze naturale	Nu
Nr. gospodării racordate la infrastructura de alimentare cu gaze naturale	N/A
Cădirile dezafectate/neutilizate	N/A
Funcționează târguri la nivelul comunei?	N/A

Număr microbuze existente pentru transportul elevilor	2
Există cămin cultural/ casă de cultură? Acestea sunt reabilitate?	N/A
Număr persoane beneficiare de asistență socială	315
Există oficiu poștal la nivelul comunei?	N/A
Există sucursală bancară la nivelul comunei	N/A
Există proiecte de dezvoltare a infrastructurii în curs de implementare?	Da
Alte tipuri de proiecte aflate în implementare	Reabilitare Grădiniță
Oportunități de investiție de care conducerea comunei este interesată	Digitalizarea instituțiilor Investiții care să genereze noi locuri de muncă
Principalele 3 proiecte pe care le vizați pentru dezvoltarea comunei în perioada 2023-2027	Asfaltare drumuri de interes local Înființare canalizare Reabilitare clădiri publice

Număr de locuitori	Anul 2015	Anul 2016	Anul 2017	Anul 2018	Anul 2019	Anul 2020	Anul 2021	Anul 2022
	UM: Număr persoane							
	2993	2962	2929	2902	2832	2806	2766	2691

Numărul de locuitori în intervalul 2015-2022 a înregistrat totuși o ușoară scădere de 10,09%, anul 2022 înregistrând 2691 locuitori în comună. Diminuarea populației poate fi explicată pe fondul migrației populației și al fenomenului de îmbătrânire.

Numărul de copii născuți	Anul 2015	Anul 2016	Anul 2017	Anul 2018	Anul 2019	Anul 2020	Anul 2021
	UM: Număr persoane						
	30	33	23	24	24	36	20

Număr decese	Anul 2015	Anul 2016	Anul 2017	Anul 2018	Anul 2019	Anul 2020	Anul 2021
	UM: Număr persoane						
	61	63	49	56	53	64	72

Ponderea nou-născuților în total populație la nivelul anului 2021 este de 0,72%, spre deosebire de ponderea deceselor în rândul populației la nivelul anului 2021, care este de 2,60%, rezultând astfel un spor natural negativ, care pe termen lung va conduce la declinul demografic al populației.

Numărul de stabiliri cu domiciliul	Anul 2015	Anul 2016	Anul 2017	Anul 2018	Anul 2019	Anul 2020	Anul 2021
	UM: Număr persoane						
	49	44	48	25	61	45	31

Numărul de plecări cu domiciliul	Anul 2015	Anul 2016	Anul 2017	Anul 2018	Anul 2019	Anul 2020	Anul 2021
	UM: Număr persoane						
	62	49	47	50	64	59	57

În ceea ce privește numărul de stabiliri cu domiciliul, în primii trei ani de referință s-a înregistrat o ușoară scădere de 2,04%. Ulterior, numărul de stabiliri a înregistrat o scădere de aproximativ 35% în anul 2021. Numărul de plecări a prezentat o scădere de până la 8% în perioada 2015-2021, înregistrând

un număr de 57 de plecări în anul 2021.

Ponderea șomerilor înregistrați		Anul 2015	Anul 2016	Anul 2017	Anul 2018	Anul 2019	Anul 2020	Anul 2021	Anul 2022
		UM: Procente							
	Total	5,2	3,2	3,1	2,3	0,5	1,6	1,7	2,8
	Masculin	5,7	3,6	3,8	2,6	0,6	1,6	1,5	2,8
	Feminin	4,7	2,7	2,3	1,8	0,4	1,7	2	2,8

Numărul de salariați	Anul 2015	Anul 2016	Anul 2017	Anul 2018	Anul 2019	Anul 2020	Anul 2021
	UM: Număr persoane						
	70	55	58	60	63	53	53

În perioada 2015-2021 numărul de salariați din comuna Băbăița a înregistrat o scădere de 24,29%. Ponderea șomerilor înregistrați a înregistrat o scădere de la 5,2% în anul 2015 la 2,8% în anul 2021,nivelul șomajului fiind mai ridicat în rândul persoanelor de sex masculin, decât în rândul persoanelor de sex feminin, însă anul 2022 înregistrează valori asemănătoare pentru cele două categorii. Scăderea ratei șomajului poate reprezenta de asemenea creșterea economiei neoficiale.

Numărul de PC-uri sau echipamente IT din școli	Niveluri de educație	Anul 2015	Anul 2016	Anul 2017	Anul 2018	Anul 2019	Anul 2020	Anul 2021
		UM: Număr						
	Total	15	15	15	16	16	78	78
	Învățământ primar și gimnazial(inclusiv învățământul special)	15	15	15	16	16	78	78

În perioada 2015-2021 în comuna Băbăița funcționa o unitate școlară cu învățământ primar și gimnazial. În cadrul acesteia, numărul echipamentelor IT și PC-urilor a înregistrat o creștere semnificativă, de la 15 echipamente în anul 2015 la 78 în ultimii doi ani de referință.

Numărul de unități sanitare	Categorii de unități sanitare	Anul 2015	Anul 2016	Anul 2017	Anul 2018	Anul 2019	Anul 2020	Anul 2021
		UM: Număr						
	Cabinete medicale de familie	3	3	2	2	2	2	2
	Cabinete stomatologice	1	1	1	1	1	1	1
	Puncte farmaceutice	1	:	:	:	:	:	:

Asistența sanitară de la nivelul comunei Băbăița a fost asigurată în perioada 2015-2016 de trei cabinete medicale de familie, până în anul 2017 când numărul acestora a scăzut la două cabinete. În perioada 2015-2021 comuna a dispus și de un cabinet stomatologic. Având în vedere tendința de îmbătrânire a populației, se poate prezuma că serviciile de asistență medicală sunt subdimensionate.

Primele 3 firme în funcție de cifra de afaceri	**PORTASYSTEM CONSTRUCT SRL - Cod CAEN: 4120**				
	Obiect de activitate: Lucrări de construcții a clădirilor rezidențiale și nerezidențiale				
	2017	**2018**	**2019**	**2020**	**2021**

	Cifra de afaceri (lei)	313 245	1 096 521	1 493 200	1 853 792	3 874 626
		2017	**2018**	**2019**	**2020**	**2021**
	Nr. salariați	1	1	1	2	3
	DMA TRANS SRL - Cod CAEN: 4941					
	Obiect de activitate: Transporturi rutiere de mărfuri					
	Cifra de afaceri (lei)	**2017**	**2018**	**2019**	**2020**	**2021**
		293 395	373 197	600 350	579 287	556 224
		2017	**2018**	**2019**	**2020**	**2021**
	Nr. salariați	2	2	2	2	2
	PIQUANT PANCAKE SRL - Cod CAEN: 1089					
	Obiect de activitate: Fabricarea altor produse alimentare n.c.a.					
	Cifra de afaceri (lei)	**2017**	**2018**	**2019**	**2020**	**2021**
		0	385 272	719 748	624 228	484 879
		2017	**2018**	**2019**	**2020**	**2021**
	Nr. salariați	0	6	10	7	3
Concluzii generale privind analiza comunei	Comuna are în componență 1097 gospodării, dintre care 1050 sunt racordate la alimentarea cu energie electrică, iar 620 sunt racordate la sistemul de alimentare la rețeaua de canalizare. Globalizând datele analizate se remarcă faptul că UAT Băbăița se confruntă cu un declin demografic accentuat, cauzat atât de fenomenul de îmbătrânire a populației, cât și de sporul natural negativ. Lipsa locurilor de muncă la nivel local, lipsa facilităților medicale specializate, precum și lipsa unor investiții susținute la nivelul infrastructurii de utilități pot conduce la migrarea populației tinere spre centrele urbane dezvoltate de pe teritoriul țării sau din străinătate. În plus, lipsa investițiilor în cadrul comunei îngreunează dezvoltarea principalelor industrii locale competitive (Lucrări de construcții a clădirilor rezidențiale și nerezidențiale; Transporturi rutiere de mărfuri; Fabricarea altor produse alimentare n.c.a.). La momentul elaborării Strategiei, se află în curs de implementare un proiect care vizează reabilitarea unității școlare de învățământ preșcolar existente la nivel local, reprezentând un prim pas important pentru creșterea calității vieții cetățenilor și asigurarea unor condiții de trai decente. De asemenea, Comuna Băbăița prezintă un potențial de dezvoltare în ceea ce privește asfaltarea drumurilor de interes local, înființarea sistemului de canalizare și reabilitarea clădirilor publice.					

ANALIZA TERITORIALĂ A COMUNEI BECIU

Unitatea Administrativ- Teritorială	Beciu
Număr sate aparținătoare	3
Denumire sate aparținătoare	Beciu , Smârdan , Bârseștii de Jos
Număr total gospodării	817
Nr. total km comună	19,58 Km
Lungime totală străzi pe tipuri	14, 58 km drumuri comunale + 5 km drum județean , din care : Beciu – 1,63 Km asfalt si 4,02 Km pietruit si pământ bătut si 5 Km drum județean asfaltat , Smârdan – 1,25 Km asfalt si 5,26 Km pietruit si pământ bătut ; Bârseștii de Jos – 0,75 Km asfalt si 1,67 pietruit si pământ bătut
Resurse naturale existente la nivelul comunei	N/A
Suprafața totală, din care:	Total suprafață agricolă 2728 ha , din care : Beciu – 1787 ha, Smârdan – 580 ha ; Bârseștii de Jos –361 Km
intravilan(ha)	193 ha
extravilan(ha)	2535 ha
Unități de cazare existente în comună	N/A
Ferme existente în comună	N/A
Nr de km de drumuri, din care:	19,58 km
asfaltate	8,63 km
neasfaltate	10,95 km
Infrastructura de căi ferate	N/A
Infrastructura de alimentare cu apă	12, 173 Km rețea de alimentare cu apă , SC APA BECIU SRL .
Infrastructura de canalizare	Nu există
Nr. gospodării racordate la infrastructura de alimentare cu apă	350
Nr. gospodării racordate la sistemul de canalizare	350
Infrastructura de producere, transport și distribuție a energiei electrice	19,58 km
Nr. gospodării racordate la infrastructura de producere, transport și distribuție a energiei electrice	815
Infrastructura de alimentare cu gaze naturale	Nu
Nr. gospodării racordate la infrastructura de alimentare cu gaze naturale	N/A
Cădirile dezafectate/neutilizate	Școala cu program normal nr. 2 Smârdan , sat Smârdan , comuna Beciu , în care funcționează secția de votare nr. 97 Smârdan si Bârseștii de Jos

Funcționează târguri la nivelul comunei?	Târg Săptămânal . funcționează in fiecare zi de sâmbătă a săptămânii , în satul Beciu
Număr microbuze existente pentru transportul elevilor	1 microbuz școlar
Există cămin cultural/ casă de cultură? Acestea sunt reabilitate?	Nu
Număr farmacii	1 Punct farmaceutic (oficină) în satul Beciu
Număr persoane beneficiare de asistență socială	36 persoane cu handicap , 250 peroane VMG
Există oficiu poștal la nivelul comunei?	Nu există Oficiu Poștal și doar Agenție Poștală -1
Există sucursală bancară la nivelul comunei	Nu
Există proiecte de dezvoltare a infrastructurii în curs de implementare?	Nu
Alte tipuri de proiecte aflate în implementare	dotarea cu mobilier , materiale didactice și echipamente a Școlii Gimnaziale Beciu
Oportunități de investiție de care conducerea comunei este interesată	N/A
Principalele 3 proiecte pe care le vizați pentru dezvoltarea comunei în perioada 2023-2027	Asfaltare drumuri comunale din comuna Beciu ; Rețea de canalizare in UAT Beciu ; Rețea de alimentare cu gaze , în comuna Beciu.

Număr de locuitori	Anul 2015	Anul 2016	Anul 2017	Anul 2018	Anul 2019	Anul 2020	Anul 2021	Anul 2022
	UM: Număr persoane							
	1634	1631	1608	1585	1583	1583	1565	1571

Numărul de locuitori în perioada 2015-2022 a înregistrat o scădere de 3,86%, punctul maxim fiind atins în primul an de referință, urmând ca acesta să ajungă la 1571 locuitori în anul 2022. Scăderea numărului de locuitori se poate datora îmbătrânirii populației.

Numărul de copii născuți	Anul 2015	Anul 2016	Anul 2017	Anul 2018	Anul 2019	Anul 2020	Anul 2021
	UM: Număr persoane						
	18	16	6	10	12	10	19

Număr decese	Anul 2015	Anul 2016	Anul 2017	Anul 2018	Anul 2019	Anul 2020	Anul 2021
	UM: Număr persoane						
	35	43	3	8	7	14	9

Ponderea nou-născuților în total populație la nivelul anului 2021 de 1,21%, cea mai mare valoare înregistrându-se în anul 2021 cu 19 copii născuți, spre deosebire de ponderea deceselor în rândul populației la nivelul anului 2021, care este de 0,57%. În perioada 2015-2022 numărul deceselor a scăzut cu 74%.

Numărul de stabiliri cu domiciliul	Anul 2015	Anul 2016	Anul 2017	Anul 2018	Anul 2019	Anul 2020	Anul 2021
	UM: Număr persoane						
	41	44	18	29	38	19	26

Numărul de plecări cu domiciliul	Anul 2015	Anul 2016	Anul 2017	Anul 2018	Anul 2019	Anul 2020	Anul 2021
	UM: Număr persoane						
	29	40	44	38	38	33	30

În ceea ce privește numărul de stabiliri cu domiciliul, acesta a scăzut drastic cu 36,59% în intervalul 2015-2021, cel mai mare număr de stabiliri a fost înregistrat în anul 2016. În aceeași perioadă numărul plecărilor a crescut cu 3,45%. Pe întreaga perioadă diferența dintre numărul de stabiliri și numărul de plecări cu domiciliul a fost una negativă, ceea ce reflectă un spor migratoriu negativ.

Ponderea șomerilor înregistrați

	Anul 2015	Anul 2016	Anul 2017	Anul 2018	Anul 2019	Anul 2020	Anul 2021	Anul 2022
	UM: Procente							
Total	16,4	22,8	21,4	15,8	2,5	1,1	16,5	9,6
Masculin	17,4	24,5	55,2	16	2	1,7	18	10,7
Feminin	15	20,4	20,4	15,5	3,2	0,3	14,5	8,2

Numărul de salariați

Anul 2015	Anul 2016	Anul 2017	Anul 2018	Anul 2019	Anul 2020	Anul 2021
UM: Număr persoane						
54	58	52	54	57	47	49

În perioada 2015-2021 numărul salariaților scade cu 9,26%, numărul maxim de angajați înregistrându-se în anul 2016. Cel mai mic număr de angajați a fost înregistrat în anul 2020. Unul dintre motive poate fi pandemia de COVID-19 când multe dintre companii și-au suspendat activitatea. În ceea ce privește ponderea șomerilor, cea mai mare valoare a fost înregistrată în anul 2016. În rândul peroanelor de sex masculin în anul 2017 a fost înregistrată cea mai mare valoare de 55,2%, urmând ca în anul 2022 să ajungă la 10,7%. Pentru persoanele de sex feminin în anul 2020 a fost înregistrată cea mai mică valoare de 0,3%. La un an de la pandemia de COVID-19 și anume anul 2021 a fost înregistrată o rata a șomajului de 14,5% în rândul populației din comuna Beciu.

Numărul de PC-uri sau echipamente IT din școli

Niveluri de educație	Anul 2015	Anul 2016	Anul 2017	Anul 2018	Anul 2019	Anul 2020	Anul 2021
	UM: Număr						
Total	14	15	16	16	8	8	8
Învățământ primar și gimnazial(inclusiv învățământul special)	14	15	16	16	8	8	8

În ceea ce privește echipamentele IT și PC-urile, numărul acestora se menține constant pe perioada 2015-2018, urmând ca în anul 2019 să se înregistreze o scădere de 8 echipamente, din pricina faptului că în comuna Beciu nu a existat nicio unitate de învățământ în anul 2019, valoare care se menține până în anul 2021, când în comună s-a înființat o școală pentru învățământul primar și gimnazial.

Numărul de unități sanitare

Categorii de unități sanitare	Anul 2016	Anul 2017	Anul 2018	Anul 2019	Anul 2020
	UM: Număr				
Puncte farmaceutice	1	1	1	1	1

Asistența sanitară la nivelul comunei a fost una precară asigurată prin intermediul unui punct farmaceutic în zonă, fără alte unități de asistență medicală, populația fiind nevoită să se deplaseze în comunele învecinate pentru ajutor medical.

Primele 3 firme în funcție de cifra de afaceri

BOKWEL SRL - Cod CAEN: 0111

Obiect de activitate: Cultivarea cerealelor (exclusiv orez), plantelor leguminoase și a plantelor producătoare de semințe oleaginoase

	2017	2018	2019	2020	2021

	Cifra de afaceri (lei)	4 595 661	2 707 999	3 889 043	3 997 063	5 554 967
		2017	**2018**	**2019**	**2020**	**2021**
	Nr. salariați	5	5	5	5	5
	LEO DESIGN SRL - Cod CAEN: 4669					
	Obiect de activitate: Comerț cu ridicata al altor mașini și echipamente					
	Cifra de afaceri (lei)	**2017**	**2018**	**2019**	**2020**	**2021**
		3 321 344	4 649 136	2 144 936	2 027 719	1 990 796
		2017	**2018**	**2019**	**2020**	**2021**
	Nr. salariați	1	2	3	2	1
	AGRO ZAG SRL - Cod CAEN: 0111					
	Obiect de activitate: Cultivarea cerealelor (exclusiv orez), plantelor leguminoase și a plantelor producătoare de semințe oleaginoase					
	Cifra de afaceri (lei)	**2017**	**2018**	**2019**	**2020**	**2021**
		1 562 352	1 348 883	1 521 427	1 564 468	1 948 272
		2017	**2018**	**2019**	**2020**	**2021**
	Nr. salariați	7	5	4	8	7
Concluzii generale privind analiza comunei	Globalizând datele analizate se remarcă faptul că UAT Beciu se confruntă cu un declin demografic, care poate fi explicat prin prisma fenomenului de îmbătrânire a populației, dar și prin dezechilibrul economic cauzat de pandemia COVID 19, care a condus la închiderea mai multor afaceri locale și la disponibilizarea angajaților. Totodată, lipsa facilităților medicale, concomitent cu accesul îngreunat al populației la infrastructura de sănătate din proximitatea comunei, dată fiind starea precară a rețelei de drumuri locale, reprezintă factori care favorizează migrarea cetățenilor. Astfel, la nivelul comunei Beciu sunt necesare o serie de investiții în infrastructura de bază pentru creșterea calității vieții cetățenilor, dar și pentru susținerea sectoarelor economice competitive de la nivel local, care favorizează dezvoltarea comunității (Cultivarea cerealelor - exclusiv orez, plantelor leguminoase și a plantelor producătoare de semințe oleaginoase; Comerț cu ridicata al altor mașini și echipamente). La momentul elaborării Strategiei, se află în curs de implementare un proiect care vizează dotarea cu mobilier, materiale didactice și echipamente a Școlii Gimnaziale Beciu. Primăria Comunei Beciu poate fructifica potențialul de dezvoltare local prin asfaltarea drumurilor comunale și înființarea sistemului de canalizare și de alimentare cu gaze.					

ANALIZA TERITORIALĂ A COMUNEI BEUCA

Unitatea Administrativ- Teritorială	Beuca
Număr sate aparținătoare	2
Denumire sate aparținătoare	Beuca, Plopi
Număr total gospodării	802
Nr. total km comună	13,7 km
Lungime totală străzi pe tipuri	6,6 km asfaltate și 7,1 km pietruite
Resurse naturale existente la nivelul comunei	N/A
Suprafața totală, din care:	2466,97 ha
intravilan(ha)	221,77 ha
extravilan(ha)	2245,20 ha
Unități de cazare existente în comună	N/A
Ferme existente în comună	N/A
Nr de km de drumuri, din care:	13,7 km
asfaltate	6,6 km
neasfaltate	7,1 km
Infrastructura de căi ferate	6 km
Infrastructura de alimentare cu apă	Rețea alimentare cu apă -13,7 km
Infrastructura de canalizare	N/A
Nr. gospodării racordate la infrastructura de alimentare cu apă	373
Nr. gospodării racordate la infrastructura de canalizare	373
Infrastructura de producere, transport și distribuție a energiei electrice	20 km
Nr. gospodării racordate la infrastructura de producere, transport și distribuție a energiei electrice	800
Infrastructura de alimentare cu gaze naturale	N/A
Nr. gospodării racordate la infrastructura de alimentare cu gaze naturale	N/A
Cădirile dezafectate/neutilizate	Școală cu clasa I-IV Plopi/ neutilizată
Funcționează târguri la nivelul comunei?	Nu

Număr microbuze existente pentru transportul elevilor	1
Există cămin cultural/ casă de cultură? Acestea sunt reabilitate?	Da/ da
Număr persoane beneficiare de asistență socială	233 persoane din care:40 beneficiare de asistent personal al persoanei cu handicap; 11 persoane beneficiare de indemnizație acordată persoanelor cu handicap; 111 persoane beneficiare de Legea 416/2001; 71 persoane beneficiare de Legea 277/2010
Există oficiu poștal la nivelul comunei?	Da
Există sucursală bancară la nivelul comunei	Nu
Există proiecte de dezvoltare a infrastructurii în curs de implementare?	Da
Alte tipuri de proiecte aflate în implementare	Da
Oportunități de investiție de care conducerea comunei este interesată	Producere de energie verde
Principalele 3 proiecte pe care le vizați pentru dezvoltarea comunei în perioada 2023-2027	Baza sportivă- teren de fotbal, teren de tenis ,pistă de atletism; Loc de joacă pentru copii; Brutărie, patiserie, pizzerie.

Număr de locuitori	Anul 2015	Anul 2016	Anul 2017	Anul 2018	Anul 2019	Anul 2020	Anul 2021	Anul 2022
	UM: Număr persoane							
	1357	1324	1282	1263	1238	1220	1261	1199

Numărul de locuitori prezintă un trend descendent pe parcursul perioadei 2015-2022. Astfel, în anul 2022 populația este cu 11,64% mai mică față de anul 2015. Acest fapt poate fi datorat migrației populației către zonele urbane, cum ar fi Roșiorii de Vede ce se află la doar 20 km de comuna Beuca.

Numărul de copii născuți	Anul 2015	Anul 2016	Anul 2017	Anul 2018	Anul 2019	Anul 2020	Anul 2021
	UM: Număr persoane						
	6	3	5	10	10	7	1

Număr decese	Anul 2015	Anul 2016	Anul 2017	Anul 2018	Anul 2019	Anul 2020	Anul 2021
	UM: Număr persoane						
	32	34	23	19	15	4	9

Ponderea nou-născuților în total populație la nivelul anului 2021 de 0,079%, cea mai mare valoare înregistrându-se în anul 2018-219 cu 10 copii născuți, spre deosebire de ponderea deceselor în rândul populației la nivelul anului 2021, care este de 0,71%. În perioada 2015-2022 numărul deceselor a scăzut cu 71,88%.

Numărul de stabiliri cu domiciliul	Anul 2015	Anul 2016	Anul 2017	Anul 2018	Anul 2019	Anul 2020	Anul 2021
	UM: Număr persoane						
	24	30	21	15	11	14	14

Numărul de plecări cu domiciliul	Anul 2015	Anul 2016	Anul 2017	Anul 2018	Anul 2019	Anul 2020	Anul 2021

	UM: Număr persoane						
	31	41	22	31	24	21	24

În ceea ce privește numărul de stabiliri cu domiciliul, acesta a scăzut drastic cu 53% în intervalul 2016-2021, cel mai mare număr de stabiliri înregistrându-se în anul 2016. În aceeași perioadă și numărul plecărilor a scăzut cu 41%. Pe întreaga perioadă diferența dintre numărul de stabiliri și numărul de plecări cu domiciliul a fost una negativă, ceea ce reflectă un spor migratoriu negativ.

Ponderea șomerilor înregistrați

	Anul 2015	Anul 2016	Anul 2017	Anul 2018	Anul 2019	Anul 2020	Anul 2021	Anul 2022
	UM: Procente							
Total	13	15,3	13,9	10,2	4,7	12,1	10,9	13,8
Masculin	15,3	16,7	14,9	10,1	4	13,7	11,9	15,2
Feminin	10,2	13,4	12,7	10,3	5,6	9,9	9,4	11,6

Numărul de salariați

Anul 2015	Anul 2016	Anul 2017	Anul 2018	Anul 2019	Anul 2020	Anul 2021
UM: Număr persoane						
56	64	72	70	73	63	65

În ceea ce privește numărul salariaților, acesta înregistrează pe parcursul anilor o creștere de 16,07%, cea mai mare valoare fiind în anul 2019, urmând ca în anul 2021 să ajungă la 65 de salariați.
Ponderea șomerilor prezintă fluctuații pe parcursul anilor, valoarea maximă atinsă a fost în anul 2016, urmând să ajungă în anul 2022 la 13,8%. Șomerii de sex masculin au înregistrat cea mai mare valoare în anul 2016 cu 16,7%, ca și în cazul persoanelor de sex feminin cu o rată de 13,4% în același an.

Numărul de PC-uri sau echipamente IT din școli

Niveluri de educație	Anul 2015	Anul 2016	Anul 2017	Anul 2018	Anul 2019	Anul 2020	Anul 2021
	UM: Număr						
Total	14	14	15	15	21	81	81
Învățământ preșcolar	:	1	1	1	1	1	1
Învățământ primar și gimnazial(inclusiv învățământul special)	14	13	14	17	20	80	80

În comuna Beuca în intervalul 2015-2021 a funcționat o singură unitate școlară, în cadrul căreia au fost achiziționate mai multe echipamente școlare. Astfel numărul acestora a crescut semnificativ în perioada 2015-2021, de la 14 echipamente în 2015 la 81 în anul 2021, cele mai multe fiind alocate învățământului primar și gimnazial.

Numărul de unități sanitare

Categorii de unități sanitare	Anul 2015	Anul 2016	Anul 2017	Anul 2018	Anul 2019	Anul 2020	Anul 2021
	UM: Număr						
Puncte farmaceutice	1	1	1	1	1	1	1

Asistența sanitară la nivelul comunei a fost una precară asigurată prin intermediul unui punct farmaceutic în zonă, fără alte unități de asistență medicală, populația fiind nevoită să se deplaseze în comunele învecinate pentru ajutor medical. Având în vedere tendința de îmbătrânire a populației, se poate prezuma că serviciile de asistență medicală sunt subdimensionate.

Primele 3 firme în funcție de cifra de afaceri	**VLAICU MES SRL - Cod CAEN: 4673**
	Obiect de activitate: Comerț cu ridicata al materialului lemnos și a materialelor de construcție și echipamentelor sanitare

<table>
<tr><td></td><td>
<table>
<tr><td rowspan="2">Cifra de afaceri (lei)</td><td>2017</td><td>2018</td><td>2019</td><td>2020</td><td>2021</td></tr>
<tr><td>6 394 465</td><td>8 563 963</td><td>9 971 032</td><td>11 736 174</td><td>10 514 179</td></tr>
<tr><td></td><td>2017</td><td>2018</td><td>2019</td><td>2020</td><td>2021</td></tr>
<tr><td>Nr. salariați</td><td>19</td><td>26</td><td>28</td><td>29</td><td>22</td></tr>
<tr><td colspan="6">AGROPIC TRANS SRL - Cod CAEN: 0111</td></tr>
<tr><td colspan="6">Obiect de activitate: Obiect de activitate: Cultivarea cerealelor (exclusiv orez), plantelor leguminoase și a plantelor producătoare de semințe oleaginoase</td></tr>
<tr><td rowspan="2">Cifra de afaceri (lei)</td><td>2017</td><td>2018</td><td>2019</td><td>2020</td><td>2021</td></tr>
<tr><td>2 357 670</td><td>2 170 511</td><td>2 204 404</td><td>1 985 845</td><td>2 658 654</td></tr>
<tr><td></td><td>2017</td><td>2018</td><td>2019</td><td>2020</td><td>2021</td></tr>
<tr><td>Nr. salariați</td><td>0</td><td>7</td><td>6</td><td>6</td><td>5</td></tr>
<tr><td colspan="6">SF MARIA SRL SRL - Cod CAEN: 4711</td></tr>
<tr><td colspan="6">Obiect de activitate: Comerț cu amănuntul în magazine nespecializate, cu vânzare predominantă de produse alimentare, băuturi și tutun</td></tr>
<tr><td rowspan="2">Cifra de afaceri (lei)</td><td>2017</td><td>2018</td><td>2019</td><td>2020</td><td>2021</td></tr>
<tr><td>578 442</td><td>402 700</td><td>444 408</td><td>568 865</td><td>588 450</td></tr>
<tr><td></td><td>2017</td><td>2018</td><td>2019</td><td>2020</td><td>2021</td></tr>
<tr><td>Nr. salariați</td><td>2</td><td>3</td><td>2</td><td>2</td><td>2</td></tr>
</table>
</td></tr>
<tr><td>Concluzii generale privind analiza comunei</td><td>
Comuna Beuca are în componență două sate, cu un total de 802 de gospodării, dintre care 373 sunt racordate la infrastructura de apă și canalizare, iar 800 sunt racordate la alimentarea cu energie electrică.
Ca vulnerabilități ale comunei, sunt considerate următoarele aspecte:
• Din 13,7 km de drumuri, 6,6 km sunt asfaltați;
• Număr ridicat de persoane care beneficiază de asistență socială;
• Declinul demografic accentuat;
• Asistența sanitară precară, la nivelul comunei existând o singură farmacie.
Comparativ cu celelalte unități administrativ teritoriale din județul Teleorman situația este una pozitivă. Proximitatea Municipiului Roșiori de Vede față de comună reprezintă un avantaj major în ceea ce privește oportunitățile de muncă, numărul salariaților înregistrați la nivelul comunei aflându-se în creștere. Principalele industrii competitive de la nivelul comunei sunt: Comerț cu ridicata al materialului lemnos și a materialelor de construcție și echipamentelor sanitare; Cultivarea cerealelor (exclusiv orez), plantelor leguminoase și a plantelor producătoare de semințe oleaginoase; Comerț cu amănuntul în magazine nespecializate, cu vânzare predominantă de produse alimentare, băuturi și tutun)

Prin urmare, principalele proiecte vizate pentru dezvoltarea comunei sunt:
• Înființarea unei baze sportive, a unui teren de fotbal și tenis și a unei piste de atletism;
• Înființarea locurilor de joacă pentru copii;
• Înființarea unei brutării, a unei patiserie sau a unei pizzerii.
</td></tr>
</table>

ANALIZA TERITORIALĂ A COMUNEI BLEJEȘTI

Unitatea Administrativ- Teritorială	Blejești
Număr sate aparținătoare	3
Denumire sate aparținătoare	Blejești, Baciu, Sericu
Număr total gospodării	1581
Nr. total km comună	30 km
Lungime totală străzi pe tipuri	10,5 km asfaltați și 19,5 km pietruite
Resurse naturale existente la nivelul comunei	6600 ha teren agricol Extracție Petrol
Suprafața totală, din care:	7110 ha
intravilan(ha)	510 ha
extravilan(ha)	6600 ha
Unități de cazare existente în comună	N/A
Ferme existente în comună	8 ferme agricole și 2 ferme de animale
Nr de km de drumuri, din care:	30 km
asfaltate	10,5 km
neasfaltate	19,5 km
Infrastructura de căi ferate	3 km gara Ciolpani
Infrastructura de alimentare cu apă	26,369 km rețea de alimentare cu apă Furnizor – Primăria Comunei Blejești
Infrastructura de canalizare	N/A
Nr. gospodării racordate la infrastructura de alimentare cu apă	1155 gospodării racordate la rețeaua de apă
Nr. gospodării racordate la infrastructura de canalizare	N/A
Infrastructura de producere, transport și distribuție a energiei electrice	30 km Furnizor CEZ Distribuție Oltenia, ENEL
Nr. gospodării racordate la infrastructura de producere, transport și distribuție a energiei electrice	1581
Infrastructura de alimentare cu gaze naturale	Depusă cerere de finanțare prin program Anghel Saligny pentru Proiectul de Înființare rețea gaze naturale în satele Blejești, Baciu și Sericu
Nr. gospodării racordate la infrastructura de alimentare cu gaze naturale	N/A
Cădirile dezafectate/neutilizate	1 Grădinița Sat Baciu

	1 Școala în sat Sericu 1 Cabinet Medical Veterinar din sat Blejești
Funcționează târguri la nivelul comunei?	Nu
Număr microbuze existente pentru transportul elevilor	3
Există cămin cultural/ casă de cultură? Acestea sunt reabilitate?	Cămin Cultural în satul Baciu, reabilitat
Număr farmacii	2
Număr persoane beneficiare de asistență socială	117 persoane - VMG 103 persoane - ASF 51 persoane cu handicap
Există oficiu poștal la nivelul comunei?	Da
Există sucursală bancară la nivelul comunei	Nu
Există proiecte de dezvoltare a infrastructurii în curs de implementare?	Da, reabilitare DJ 503
Alte tipuri de proiecte aflate în implementare	Modernizare drumuri de interes local în satele Blejești, Baciu și Sericu Extindere rețea de canalizare în satele Blejești, Baciu și Sericu Reabilitare, modernizare și dotare Școala Gimnazială Nr. 1 Blejești Înființare rețea gaze naturale în satele Blejești, Baciu și Sericu Reabilitare și dotare loc joacă Grădinița Nr. 1 Blejești Extindere iluminat public sat Blejești, comuna Blejești Montare lămpi stradale Extindere rețea supraveghere video
Oportunități de investiție de care conducerea comunei este interesată:	Asfaltare drumuri comunale Înființare parc panouri fotovoltaice
Principalele 3 proiecte pe care le vizați pentru dezvoltarea comunei în perioada 2023-2027	Modernizare drumuri de interes local în satele Blejești, Baciu și Sericu Extindere rețea de canalizare în satele Blejești, Baciu și Sericu Înființare rețea gaze naturale în satele Blejești, Baciu și Sericu

Număr de locuitori	Anul 2015	Anul 2016	Anul 2017	Anul 2018	Anul 2019	Anul 2020	Anul 2021	Anul 2022
	UM: Număr persoane							

	3857	3843	3833	3803	3778	3767	3699	3629

Numărul de locuitori în intervalul 2015-2022 a înregistrat o scădere de 5,91% pe fondul migrației populației și al fenomenului de îmbătrânire. Declinul demografic este scăzut și datorită proximității comunei față de orașul Videle, care se află la doar 5 km.

Numărul de copii născuți	Anul 2015	Anul 2016	Anul 2017	Anul 2018	Anul 2019	Anul 2020	Anul 2021
	UM: Număr persoane						
	34	43	35	42	49	40	33

Număr decese	Anul 2015	Anul 2016	Anul 2017	Anul 2018	Anul 2019	Anul 2020	Anul 2021
	UM: Număr persoane						
	78	48	65	67	54	76	81

Ponderea nou-născuților în total populație la nivelul anului 2021 de 0,89%, spre deosebire de ponderea deceselor în rândul populației la nivelul anului 2021, care este de 2,18%, rezultând astfel un spor natural negativ, care pe termen lung va conduce la declinul demografic al populației.

Numărul de stabiliri cu domiciliul	Anul 2015	Anul 2016	Anul 2017	Anul 2018	Anul 2019	Anul 2020	Anul 2021
	UM: Număr persoane						
	82	60	65	71	74	51	39

Numărul de plecări cu domiciliul	Anul 2015	Anul 2016	Anul 2017	Anul 2018	Anul 2019	Anul 2020	Anul 2021
	UM: Număr persoane						
	52	65	65	71	80	82	62

În perioada 2015-2021 numărul de stabiliri cu domiciliul a înregistrat o scădere drastică de 52,44%, cu un maxim de 82 de stabiliri noi în comună în anul 2015, urmând ca în anul 2021 să ajungă la jumătate. Numărul de plecări cu domiciliul a înregistrat în perioada 2015-2019 o creștere semnificativă de 53,85%, însă pe parcursul anilor a scăzut cu 22,50% în anul 2021.

Ponderea șomerilor înregistrați		Anul 2015	Anul 2016	Anul 2017	Anul 2018	Anul 2019	Anul 2020	Anul 2021	Anul 2022
		UM: Procente							
	Total	5,6	4,8	4,3	3,2	2,1	2,6	2,4	2,7
	Masculin	7,1	6,6	6	4,2	2,6	2,7	2,4	2,8
	Feminin	3,8	2,7	2,4	2	1,6	2,6	2,3	2,7

Numărul de salariați	Anul 2015	Anul 2016	Anul 2017	Anul 2018	Anul 2019	Anul 2020	Anul 2021
	UM: Număr persoane						
	165	214	233	235	238	226	229

În intervalul 2015-2019 numărul salariaților a înregistrat o creștere semnificativă de 44,24%, urmată de o scădere de 3,78% în anul 2021.Ponderea șomerilor prezintă un trend în scădere, de la 5,6% în 2015 la 2,7% în 2022, ceea ce înseamnă că există tot mai puține persoane care depind de șomaj.

Numărul de PC-uri sau echipamente IT din școli

Niveluri de educație	Anul 2015	Anul 2016	Anul 2017	Anul 2018	Anul 2019	Anul 2020	Anul 2021
	UM: Număr						
Total	18	25	25	25	25	25	25
Învățământ primar și gimnazial(inclusiv învățământul special)	18	25	25	25	25	25	25

În ceea ce privește numărul echipamentelor IT, înregistrează o creștere în perioada 2016-2021, în, însă numărul acestora atingând un maxim de 25 de echipamente, folosite într-o singură unitate școlară în cadrul căreia funcționează învățământul primar și gimnazial.

Numărul de unități sanitare

Categorii de unități sanitare	Anul 2015	Anul 2016	Anul 2017	Anul 2018	Anul 2019	Anul 2020	Anul 2021
	UM: Număr						
Puncte farmaceutice	1	1	1	1	1	1	1

Asistența sanitară la nivelul comunei a fost asigurată prin intermediul unui punct farmaceutic,fără alte unități de asistență medicală, populația fiind nevoită să se deplaseze în zonele urbane sau în comunele învecinate pentru ajutor medical.

Primele 3 firme în funcție de cifra de afaceri

EUGEN TRANS SRL - Cod CAEN: 4941

Obiect de activitate: Transporturi rutiere de mărfuri

Cifra de afaceri (lei)	**2017**	**2018**	**2019**	**2020**	**2021**
	18 957 053	36 173 596	43 200 354	39 026 223	46 456 916
	2017	**2018**	**2019**	**2020**	**2021**
Nr.salariați	66	83	99	100	110

AGRI CONSORTIUM VIDELE SRL - Cod CAEN: 0111

Obiect de activitate: Cultivarea cerealelor (exclusiv orez), plantelor leguminoase și a plantelor producătoare de semințe oleaginoase

Cifra de afaceri (lei)	**2017**	**2018**	**2019**	**2020**	**2021**
	3 708 240	9 012 198	9 074 431	14 493 791	27 909 285
	2017	**2018**	**2019**	**2020**	**2021**
Nr.salariați	13	13	13	16	16

TRANS PETRE SRL - Cod CAEN: 4312

<table>
<tr><td rowspan="5"></td><td colspan="6">Obiect de activitate: Lucrări de pregătire a terenului</td></tr>
<tr><td rowspan="2">Cifra de afaceri (lei)</td><td>2017</td><td>2018</td><td>2019</td><td>2020</td><td>2021</td></tr>
<tr><td>1 198 907</td><td>1 140 736</td><td>1 488 686</td><td>2 290 848</td><td>2 551 606</td></tr>
<tr><td></td><td>2017</td><td>2018</td><td>2019</td><td>2020</td><td>2021</td></tr>
<tr><td>Nr.salariați</td><td>3</td><td>3</td><td>3</td><td>4</td><td>5</td></tr>
<tr><td>Concluzii generale privind analiza comunei</td><td colspan="6">Globalizând datele analizate se remarcă faptul că comuna se confruntă cu o ușoară scădere a populației. Comparativ cu celelalte UAT-uri din județul Teleorman situația este una pozitivă. De asemenea, numărul salariaților se află în creștere, aspect care denotă o dezvoltare economică puternică, susținută prin principalele industrii competitive regăsite la nivel local: Transporturi rutiere de mărfuri; Cultivarea cerealelor (exclusiv orez), plantelor leguminoase și a plantelor producătoare de semințe oleaginoase; Lucrări de pregătire a terenului. Lipsa unităților medicale, lipsa rețelei de alimentare cu gaze, insuficienta dezvoltare a rețelei de canalizare, precum și infrastructura rutieră deficitară reprezintă factori care favorizează migrarea cetățenilor.
Un prim pas făcut de către administrația publică locală în vederea dezvoltării socio-economice durabile a comunei este reprezentat de proiectele aflate în curs de elobarare la momentul elbaorării prezentei Strategii:
modernizarea drumuri de interes local în satele Blejești, Baciu și Sericu;
extinderea rețelei de canalizare în satele Blejești, Baciu și Sericu;
reabilitarea, modernizarea și dotarea Școlii Gimnazială Nr. 1 Blejești;
înființarea rețelei de gaze naturale în satele Blejești, Baciu și Sericu, reabilitarea și dotarea locului de joacă din cadrul Grădiniței Nr. 1 Blejești, extinderea sistemului de iluminat public sat Blejești, comuna Blejești;
montare lămpi stradale, extinderea rețelei de supraveghere video;
reabilitare DJ 503.
Mai mult, comuna Blejești poate fructifica potențialul de dezvoltare local prin modernizarea drumurilor de interes local în satele Blejești, Baciu și Sericu, extinderea rețelei de canalizare în satele Blejești, Baciu și Sericu și înființarea rețelei de gaze naturale în satele Blejești, Baciu și Sericu.</td></tr>
</table>

ANALIZA TERITORIALĂ A COMUNEI BOGDANA

Unitatea Administrativ- Teritorială	Bogdana
Număr sate aparținătoare	4
Denumire sate aparținătoare	Bogdana, Ulmeni, Broșteanca, Urluiu
Număr total gospodării	1588
Nr. total km comună	41,83 km
Lungime totală străzi pe tipuri	41,83 km-pietruite
Resurse naturale existente la nivelul comunei:	5500 ha teren arabil 4 helești̦e
Suprafața totală, din care:	6894 ha
intravilan(ha)	372 ha
extravilan(ha)	6522 ha
Unități de cazare existente în comună	N/A
Ferme existente în comună	7-Agricole
Nr de km de drumuri, din care:	N/A
asfaltate	N/A
neasfaltate	N/A
Infrastructura de căi ferate	N/A
Infrastructura de alimentare cu apă	50 KM rețea -Serviciul de alimentare cu apă Bogdana
Infrastructura de canalizare	N/A
Nr. gospodării racordate la infrastructura de alimentare cu apă	1484
Nr. gospodării racordate la infrastructura de canalizare	1484
Infrastructura de producere, transport și distribuție a energiei electrice	41,83 km
Nr. gospodării racordate la infrastructura de producere, transport și distribuție a energiei electrice	1588- CEZ DISTRIBUȚIE
Infrastructura de alimentare cu gaze naturale	N/A
Nr. gospodării racordate la infrastructura de alimentare cu gaze naturale	N/A
Cădirile dezafectate/neutilizate	N/A
Funcționează târguri la nivelul comunei?	Nu
Număr microbuze existente pentru transportul elevilor	2
Există cămin cultural/ casă de cultură? Acestea sunt reabilitate?	Da/Da
Număr farmacii	1

Număr persoane beneficiare de asistență socială	VMG-104 și ASF-64 Indemnizații persoane handicap-26
Există oficiu poștal la nivelul comunei?	Nu
Există sucursală bancară la nivelul comunei	Nu
Există proiecte de dezvoltare a infrastructurii în curs de implementare?	DA
Alte tipuri de proiecte aflate în implementare	Creștere eficiență iluminat public Elaborare P.U.G TIC+ITS
Oportunități de investiție de care conducerea comunei este interesată	Înființare centru de zi pentru persoane vârstnice Înființare parc fotovoltaic
Principalele 3 proiecte pe care le vizați pentru dezvoltarea comunei în perioada 2023-2027	Drumuri de interes local în comuna Bogdana Modernizare și extindere școală Bogdana Înființare rețea de gaze naturale în comuna Bogdana

Număr de locuitori	Anul 2015	Anul 2016	Anul 2017	Anul 2018	Anul 2019	Anul 2020	Anul 2021	Anul 2022
	UM: Număr persoane							
	2274	2216	2172	2094	2041	1987	1961	1922

Numărul de locuitori în intervalul 2015-2022 a înregistrat o scădere drastică de 15,48% ajungând în anul 2022 la o populație de 1922 de persoane. Această scădere se poate datora migrației populației și fenomenului de îmbătrânire a populației.

Numărul de copii născuți	Anul 2015	Anul 2016	Anul 2017	Anul 2018	Anul 2019	Anul 2020	Anul 2021
	UM: Număr persoane						
	8	13	11	12	6	14	7

Număr decese	Anul 2015	Anul 2016	Anul 2017	Anul 2018	Anul 2019	Anul 2020	Anul 2021
	UM: Număr persoane						
	64	64	72	69	52	62	69

La nivelul anului 2021 ponderea nou-născuților în total populație de 0,35%, spre deosebire de ponderea deceselor în rândul populației la nivelul anului 2021, care este de 3,51%, rezultând astfel un spor natural negativ, care pe termen lung va conduce la declinul demografic al populației.

Numărul de stabiliri cu domiciliul	Anul 2015	Anul 2016	Anul 2017	Anul 2018	Anul 2019	Anul 2020	Anul 2021
	UM: Număr persoane						
	40	45	29	42	28	54	48

Numărul de plecări cu domiciliul	Anul 2015	Anul 2016	Anul 2017	Anul 2018	Anul 2019	Anul 2020	Anul 2021
	UM: Număr persoane						
	43	38	46	41	37	30	27

Pe parcursul anilor numărul de stabiliri cu domiciliul, prezintă ușoare oscilații, cea mai mare valoare fiind atinsă în anul 2020 cu un număr de 54 de stabiliri, iar cea mai mică în anul 2019. În ceea ce privește numărul de plecări acesta a scăzut în perioada 2017-2021cu 41,30%, cele mai multe plecări fiind în anul 2017.

Ponderea șomerilor înregistrați		Anul 2015	Anul 2016	Anul 2017	Anul 2018	Anul 2019	Anul 2020	Anul 2021	Anul 2022
		UM: Procente							

	Total	12,1	11,1	10,5	8,3	1,7	3,3	2	2,1
	Masculin	14,9	13,5	12,4	9,9	1,9	3,3	2,6	1,7
	Feminin	8,6	8	7,8	6,3	1,4	3,3	1,2	2,6

Numărul de salariați	Anul 2015	Anul 2016	Anul 2017	Anul 2018	Anul 2019	Anul 2020	Anul 2021
	UM: Număr persoane						
	89	86	65	63	66	56	55

Pe parcursul perioadei analizate, număr de salariați a scăzut semnificativ cu 38,20% în anul 2021, ajungând la un număr de 55 de salariați. În ceea ce privește ponderea șomerilor aceasta a înregistrat o scădere pe parcursul anilor, ajungând în 2022 la o valoare de 2,1% față de 12,1% în 2015.
Atât ponderea șomerilor de sex masculin cât și șomerii de sex feminin au înregistrat scăderi pe parcursul perioadei analizate, ceea ce înseamnă că în comuna Bogdana sunt tot mai puține persoane care beneficiază de șomaj.

Numărul de PC-uri sau echipamente IT din școli	Niveluri de educație	Anul 2015	Anul 2016	Anul 2017	Anul 2018	Anul 2019	Anul 2020	Anul 2021
		UM: Număr						
	Total	15	15	14	20	20	20	12
	Învățământ preșcolar	3	3	3	3	3	3	3
	Învățământ primar și gimnazial(inclusiv învățământul special)	12	12	11	17	17	17	9

Conform datelor de mai sus, numărul de echipamente IT din comuna Bogdana prezintă ușoare fluctuații pe parcursul anilor. Pentru învățământul preșcolar sunt acordate câte 3 echipamente IT, pe când învățământul primar și gimnazial dispune de un număr de 9 echipamente în anul 2021. Numărul maxim atins a fost în perioada 2018-2020 cu un număr de 17. În perioada 2017-2021 în comună a funcționat o singură unitate școlară.

Numărul de unități sanitare	Categorii de unități sanitare	Anul 2015	Anul 2016	Anul 2017	Anul 2018	Anul 2019	Anul 2020	Anul 2021
		UM: Număr						
	Cabinete medicale de familie	1	1	1	1	1	1	1
	Cabinete medicale de specialitate	:	:	:	1	1	1	:

În perioada 2015-2021 în comuna Bogdana a funcționat un cabinet medical de familie fără alte unități de asistență medicală. În perioada 2018-2020 comuna dispunea de un cabinet medical de specialitate, însă acesta a fost desființat, populația fiind nevoită să se deplaseze în zonele urbane ajutor medical.

Primele 3 firme în funcție de cifra de afaceri						
	MIRUNA MARIA COM SRL - Cod CAEN: 4211					
	Obiect de activitate: Lucrări de construcții a drumurilor și autostrăzilor					
	Cifra de afaceri (lei)	**2017**	**2018**	**2019**	**2020**	**2021**
		1 993 066	2 355 510	2 375 289	8 514 701	2 838 980
		2017	**2018**	**2019**	**2020**	**2021**
	Nr. salariați	7	7	9	10	14
	CAPITAL SEVEN PROPERTIES SRL - Cod CAEN: 6820					

<table>
<tr><td></td><td>
Obiect de activitate: Închirierea și subînchirierea bunurilor imobiliare proprii sau închiriate
<table>
<tr><td rowspan="2">Cifra de afaceri (lei)</td><td>2017</td><td>2018</td><td>2019</td><td>2020</td><td>2021</td></tr>
<tr><td>16 800</td><td>49 200</td><td>1 252 509</td><td>1 780 132</td><td>2 735 507</td></tr>
<tr><td></td><td>2017</td><td>2018</td><td>2019</td><td>2020</td><td>2021</td></tr>
<tr><td>Nr. salariați</td><td>1</td><td>1</td><td>2</td><td>2</td><td>4</td></tr>
</table>
MIRUNA ADICOM SRL - Cod CAEN: 4711
Obiect de activitate: Comerț cu amănuntul în magazine nespecializate, cu vânzare predominantă de produse alimentare, băuturi și tutun
<table>
<tr><td rowspan="2">Cifra de afaceri (lei)</td><td>2017</td><td>2018</td><td>2019</td><td>2020</td><td>2021</td></tr>
<tr><td>13 986</td><td>58 187</td><td>0</td><td>2 041 855</td><td>1 896 022</td></tr>
<tr><td></td><td>2017</td><td>2018</td><td>2019</td><td>2020</td><td>2021</td></tr>
<tr><td>Nr. salariați</td><td>0</td><td>0</td><td>0</td><td>2</td><td>2</td></tr>
</table>
</td></tr>
<tr><td>Concluzii generale privind analiza comunei</td><td>
Globalizând datele analizate se remarcă faptul că UAT Bogdana se confruntă cu un declin demografic accentuat, cauzat atât de fenomenul de îmbătrânire a populației, cât și de sporul natural negativ. Lipsa locurilor de muncă la nivel local, lipsa facilităților medicale specializate, precum și lipsa unor investiții susținute la nivelul infrastructurii de utilități pot conduce la migrarea populației tinere spre centrele urbane dezvoltate de pe teritoriul țării sau din străinătate. În plus, lipsa investițiilor în cadrul comunei îngreunează dezvoltarea principalelor industrii locale competitive (Lucrări de construcții a drumurilor și autostrăzilor; Închirierea și subînchirierea bunurilor imobiliare proprii sau închiriate; Comerț cu amănuntul în magazine nespecializate, cu vânzare predominantă de produse alimentare, băuturi și tutun n.c.a.).

La momentul elaborării Strategiei, se află în curs de implementare proiecte care vizează creșterea eficienței iluminatului public, elaborarea P.U.G și implementarea unor soluții TIC+ITS, reprezentând un prim pas important pentru creșterea calității vieții cetățenilor și asigurarea unor condiții de trai decente.

De asemenea, comuna Bogdana prezintă un potențial de dezvoltare în ceea ce privește modernizarea drumurilor de interes local, modernizarea și extinderea școlii din Bogdana, precum și înființarea rețelei de gaze naturale.
</td></tr>
</table>

ANALIZA TERITORIALĂ A COMUNEI BOTOROAGA

Unitatea Administrativ- Teritorială	Botoroaga
Număr sate aparținătoare	5
Denumire sate aparținătoare	Botoroaga, Târnava, Tunari, Călugăru, Valea Cireșului
Număr total gospodării	2650
Nr. total km comună	81,06 km
Lungime totală străzi pe tipuri	N/A
Resurse naturale existente la nivelul comunei	N/A
Suprafața totală, din care:	1019,29 ha
intravilan(ha)	423 ha
extravilan(ha)	9776,29 ha
Unități de cazare existente în comună	N/A
Ferme existente în comună	Există doar societăți agricole, nu și ferme
Nr de km de drumuri, din care:	N/A
asfaltate	6km (prin PNDL) +10km DJ asfaltate de către CJTR
neasfaltate	N/A
Infrastructura de căi ferate	10
Infrastructura de alimentare cu apă	SPAC-Botoroaga - 10,546 km
Infrastructura de canalizare	N/A
Nr. gospodării racordate la infrastructura de alimentare cu apă	26
Nr. gospodării racordate la infrastructura de canalizare	26
Infrastructura de producere, transport și distribuție a energiei electrice	CEZ VÂNZARE S.A.
Nr. gospodării racordate la infrastructura de producere, transport și distribuție a energiei electrice	2650
Infrastructura de alimentare cu gaze naturale	N/A
Nr. gospodării racordate la infrastructura de alimentare cu gaze naturale	N/A
Cădirile dezafectate/neutilizate	Școala gimnazială din satul Târnava Școala gimnazială din satul Valea Cireșului Dispensarul veterinar din satul Botoroaga Căminul cultural din satul Călugăru
Funcționează târguri la nivelul comunei?	Târgul anual organizat de Sf. Dumitru
Număr microbuze existente pentru transportul elevilor	2

Există cămin cultural/ casă de cultură? Acestea sunt reabilitate?	Există cămin cultural în satul Botoroaga, însă acesta urmează să fie reconstruit prin proiectul finanțat de CNI ”Construire cămin cultural în comuna Botoroaga”
Număr farmacii	3
Număr persoane beneficiare de asistență socială	VMG-67 persoane (37 dosare) Asistenți personali ai persoanelor cu handicap grav-28 ASF-95 persoane (25 dosare)
Există oficiu poștal la nivelul comunei?	DA (OF Târnava, OF Botoroaga, OF Călugăru, OF Valea Cireșului)
Există sucursală bancară la nivelul comunei?	Da- CEC BANK
Există proiecte de dezvoltare a infrastructurii în curs de implementare?	-Modernizare drumuri prin Anghel Saligny -Reabilitare și modernizare drumuri sătești prin CNI -Modernizare drumuri de exploatație agricolă prin AFIR
Alte tipuri de proiecte aflate în implementare	1. Reabilitare moderată a școlii din satul Călugăru și a grădiniței din Valea Cireșului, comuna Botoroaga - PNRR 2. Sistem inteligent de management local în comuna Botoroaga - PNRR 3. Înființarea unei stații de reîncărcare vehicule electrice în comuna Botoroaga - PNRR 4. Construire cămin cultural în comuna Botoroaga – CNI 5. Reabilitare termică și energetică a obiectivului educațional Liceul tehnologic Andrei Șaguna, comuna Botoroaga - AFM 6. Înființare centru medical comunitar în comuna Botoroaga - PNRR 7. Construire centru de zi pentru persoane vârstnice în comuna Botoroaga, județul Teleorman - AFIR 8. Dotare cu mobilier, materiale didactice și echipamente digitale a unităților de învățământ preuniversitare și a unităților conexe - PNRR 9. Construire Sală de sport în comuna Botoroaga
Oportunități de investiție de care conducerea comunei este interesată	Înființarea unei rețele de gaze naturale în comuna Botoroaga,
Principalele 3 proiecte pe care le vizați pentru dezvoltarea comunei în perioada 2023-2027	1. Reabilitare moderată a școlii din satul Călugăru și a grădiniței din Valea Cireșului, comuna Botoroaga - PNRR 2. Sistem inteligent de management local în comuna Botoroaga, județul Teleorman - PNRR 3. Înființarea unei stații de reîncărcare vehicule electrice în comuna Botoroaga, județul Teleorman - PNRR

Număr de locuitori	Anul 2015	Anul 2016	Anul 2017	Anul 2018	Anul 2019	Anul 2020	Anul 2021	Anul 2022
	UM: Număr persoane							
	5224	5101	5000	4885	4763	4644	4525	4417

Numărul de locuitori în intervalul 2015-2022 a înregistrat o scădere de 15,45% pe fondul migrației populației și al fenomenului de îmbătrânire. Declinul demografic este relativ scăzut și datorită proximității comunei față de orașul Videle.

Numărul de copii născuți	Anul 2015	Anul 2016	Anul 2017	Anul 2018	Anul 2019	Anul 2020	Anul 2021
	UM: Număr persoane						
	30	31	34	29	30	23	26

Număr decese	Anul 2015	Anul 2016	Anul 2017	Anul 2018	Anul 2019	Anul 2020	Anul 2021
	UM: Număr persoane						
	119	116	127	116	104	117	125

Ponderea nou-născuților în total populație la nivelul anului 2021 este de 0,57%, spre deosebire de ponderea deceselor în rândul populației la nivelul anului 2021, care este de 2,76%, rezultând astfel un spor natural negativ, care pe termen lung va conduce la declinul demografic al populației.

Numărul de stabiliri cu domiciliul	Anul 2015	Anul 2016	Anul 2017	Anul 2018	Anul 2019	Anul 2020	Anul 2021
	UM: Număr persoane						
	51	74	69	58	56	65	59

Numărul de plecări cu domiciliul	Anul 2015	Anul 2016	Anul 2017	Anul 2018	Anul 2019	Anul 2020	Anul 2021
	UM: Număr persoane						
	85	90	91	93	101	90	78

În perioada 2015-2021 numărul de stabiliri cu domiciliul a înregistrat o creștere de 15,69%, cu un maxim de 74 de stabiliri noi în comună în anul 2016. Numărul de plecări cu domiciliul a înregistrat o scădere de 8,24%, cele mai multe plecări fiind în anul 2019, într-un număr de 101.

Ponderea șomerilor înregistrați		Anul 2015	Anul 2016	Anul 2017	Anul 2018	Anul 2019	Anul 2020	Anul 2021	Anul 2022
		UM: Procente							
	Total	4,7	3,1	2,9	2,2	1,4	2,1	2	2
	Masculin	5,3	3,5	3,2	1,9	1,6	2,8	2,5	2,4
	Feminin	4	2,7	2,5	2,6	1,1	1,3	1,5	1,4

Numărul de salariați	Anul 2015	Anul 2016	Anul 2017	Anul 2018	Anul 2019	Anul 2020	Anul 2021
	UM: Număr persoane						
	165	206	252	258	261	251	251

În perioada 2015-2019 numărul de salariați se află într-o continuă creștere înregistrând un număr de 261 de salariați, cu 58,18% mai mult față de anul 2015. În anii următori observăm diminuarea numărului la 251 de salariați. În ceea ce privește ponderea șomerilor, cea mai mică pondere a fost înregistrată în anul 2019 de 1,4%. În perioada menționată aceasta suferă modificări, ajungând în anul 2022 la 2. Se observă o diferență mare între numărul de locuitori, rata declarată a șomajului și numărul de angajați, ceea ce indică un nivel ridicat al șomajului nedeclarat (persoane casnice, persoane implicate în agricultura de subzistență, persoane angajate fără forme legale de muncă).

Numărul de PC-uri sau echipamente IT din școli	Niveluri de educație	Anul 2015	Anul 2016	Anul 2017	Anul 2018	Anul 2019	Anul 2020	Anul 2021
		UM: Număr						
	Total	126	126	126	126	126	316	275
	Învățământ primar și gimnazial(inclusiv învățământul special)	73	73	73	73	73	168	167

	Învățământ liceal	53	53	53	53	53	148	108

În ceea ce privește echipamentele IT și PC-urile, numărul acestora se menține constant pe perioada 2015-2019, urmând ca în anul 2020 să se înregistreze o creștere se remarcă o creștere cu 190 de echipamente, însă în anul 2021 numărul acestora scade cu 13% ajungând la un număr de 275. Pe parcursul anilor a funcționat în comună o școală de învățământ primar și gimnazial și un liceu.

Numărul de unități sanitare

Unități sanitare	Anul 2015	Anul 2016	Anul 2017	Anul 2018	Anul 2019	Anul 2020	Anul 2021
	UM: Număr						
Cabinete medicale de familie	2	2	2	2	2	2	2

Asistența sanitară la nivelul comunei a fost asigurată prin intermediul a 2 cabinete medicale de familie, fără alte unități de asistență medicală, în perioada 2015-2021. Având în vedere tendința de îmbătrânire a populației, se poate prezuma că serviciile de asistență medicală sunt subdimensionate.

Primele 3 firme în funcție de cifra de afaceri

MONTANA COM SRL - Cod CAEN: 4719

Obiect de activitate: Comerț cu amănuntul în magazine nespecializate, cu vânzare predominantă de produse nealimentare

Cifra de afaceri (lei)	2017	2018	2019	2020	2021
	3 527 169	3 650 651	3 979 083	9 512 231	15 214 727
	2017	**2018**	**2019**	**2020**	**2021**
Nr. salariați	13	10	5	10	11

STAYSHARP.FILM SRL - Cod CAEN: 5911

Obiect de activitate: Activități de producție cinematografică, video și de programe de televiziune

Cifra de afaceri (lei)	2017	2018	2019	2020	2021
	443 850	825 501	3 099 991	3 075 977	4 771 149
	2017	**2018**	**2019**	**2020**	**2021**
Nr. salariați	1	1	2	3	4

MONTANA PETROL GAZ SRL - Cod CAEN: 4711

Obiect de activitate: Comerț cu amănuntul în magazine nespecializate, cu vânzare predominantă de produse alimentare, băuturi și tutun

Cifra de afaceri (lei)	2017	2018	2019	2020	2021
	1 388 938	2 129 155	2 529 335	2 558 544	3 095 280
	2017	**2018**	**2019**	**2020**	**2021**
Nr. salariați	4	4	5	4	4

Concluzii generale privind analiza comunei

Globalizând datele analizate se remarcă faptul că UAT Botoroaga se confruntă cu o ușoară scădere a populației. Comparativ cu celelalte comune rurale din județul Teleorman situația este una pozitivă. Proximitatea orașului Videle față de comună reprezintă un avantaj major în ceea ce privește oportunitățile de muncă, numărul salariaților înregistrați la nivelul comunei aflându-se în creștere. Cu toate acestea, există o diferență semnificativă între numărul de

	locuitori, rata declarată a șomajului și numărul de angajați, ceea ce indică un nivel ridicat al șomajului nedeclarat (persoane casnice, persoane implicate în agricultura de subzistență, persoane angajate fără forme legale de muncă) și o subdezvoltare a pieței muncii existentă la nivel local. Prin urmare, principalele industrii competitive (Comerț cu amănuntul în magazine nespecializate, cu vânzare predominantă de produse nealimentare; Comerț cu amănuntul în magazine nespecializate, cu vânzare predominantă de produse alimentare, băuturi și tutun; Activități de producție cinematografică, video și de programe de televiziune) trebuie susținute și dezvoltate pentru a atinge un echilibru economic la nivel local. Astfel, la nivelul comunei Botoroaga sunt necesare o serie de investiții pentru creșterea calității vieții cetățenilor, dar și pentru creșterea atractivității mediului antreprenorial și a pieței muncii. Un prim pas făcut de către administrația publică locală în vederea dezvoltării socio-economice durabile a comunei este reprezentat de proiectele aflate în curs de implementare la momentul elaborării prezentei Strategii: modernizare drumuri prin Anghel Saligny; reabilitare și modernizare drumuri sătești prin CNI, modernizare drumuri de exploatație agricolă prin AFIR; reabilitare moderată a școlii din satul Călugăru și a grădiniței din Valea Cireșului, comuna Botoroaga - PNRR; sistem inteligent de management local în comuna Botoroaga - PNRR; înființarea unei stații de reîncărcare vehicule electrice în comuna Botoroaga - PNRR; construire cămin cultural în comuna Botoroaga – CNI; reabilitare termică și energetică a obiectivului educațional Liceul tehnologic Andrei Șaguna, comuna Botoroaga-AFM; înființare centru medical comunitar în comuna Botoroaga -PNRR; construire centru de zi pentru persoane vârstnice în comuna Botoroaga, județul Teleorman - AFIR; dotare cu mobilier, materiale didactice și echipamente digitale a unităților de învățământ preuniversitare și a unităților conexe - PNRR; construire Sală de sport în comuna Botoroaga, județul Teleorman. Mai mult, comuna Botoroaga poate fructifica potențialul de dezvoltare local prin reabilitarea moderată a școlii din satul Călugăru și a grădiniței din Valea Cireșului, comuna Botoroaga; implementarea unui sistem inteligent de management local la nivel comunal și prin înființarea unei stații de reîncărcare a vehiculelor electrice.

ANALIZA TERITORIALĂ A COMUNEI BRAGADIRU

Unitatea Administrativ- Teritorială	Bragadiru
Număr sate aparținătoare	N/A
Denumire sate aparținătoare	N/A
Număr total gospodării	2150
Nr. total km comună	32 km
Lungime totală străzi pe tipuri	32 km -pietruite
Resurse naturale existente la nivelul comunei	N/A
Suprafața totală, din care:	6845 ha
intravilan(ha)	411 ha
extravilan(ha)	6434 ha
Unități de cazare existente în comună	N/A
Ferme existente în comună	357-agricole
Nr de km de drumuri, din care:	32 km
asfaltate	N/A
neasfaltate	32 km
Infrastructura de căi ferate	N/A
Infrastructura de alimentare cu apă	34 km, în lucru
Infrastructura de canalizare	34 km, în lucru
Nr. gospodării racordate la infrastructura de alimentare cu apă	600, în lucru
Nr. gospodării racordate la infrastructura de canalizare	600, în lucru
Infrastructura de producere, transport și distribuție a energiei electrice	32 km, distribuție Oltenia
Nr. gospodării racordate la infrastructura de producere, transport și distribuție a energiei electrice	2150
Infrastructura de alimentare cu gaze naturale	N/A
Nr. gospodării racordate la infrastructura de alimentare cu gaze naturale	N/A
Cădirile dezafectate/neutilizate	Școala nr.2 Roiba
Funcționează târguri la nivelul comunei?	Nu
Număr microbuze existente pentru transportul elevilor	1
Există cămin cultural/ casă de cultură? Acestea sunt reabilitate?	Da

Număr farmacii	2
Număr persoane beneficiare de asistență socială	Venitul minim garantat-66 persoane, alocație susținere a familiei-43 persoane, ajutor încălzire-252 persoane, alocații de stat-3 persoane, indemnizație creștere copil - 2 persoane, stimulent inserție -1 persoana, indemnizație însoțitor a persoanelor cu handicap-30 persoane, indemnizații persoane cu handicap-27 persoane.
Există oficiu poștal la nivelul comunei?	Da
Există sucursală bancară la nivelul comunei	Da
Există proiecte de dezvoltare a infrastructurii în curs de implementare?	Da
Alte tipuri de proiecte aflate în implementare	Asfaltare 20 km, branșament canalizare +apă
Oportunități de investiție de care conducerea comunei este interesată	Renovare clădiri publice
Principalele 3 proiecte pe care le vizați pentru dezvoltarea comunei în perioada 2023-2027	Asfaltarea tuturor străzilor, Energia verde, Salubrizarea comunei

Număr de locuitori	Anul 2015	Anul 2016	Anul 2017	Anul 2018	Anul 2019	Anul 2020	Anul 2021	Anul 2022
	UM: Număr persoane							
	3934	3850	3801	3744	3662	3545	3462	3376

În perioada 2015-2022 numărul de locuitori a scăzut cu 14,18% ajungând la un număr de 3376 persoane în anul 2022. Populația a înregistrat o scădere în special pe fondul migrației populației, dar și al fenomenului de îmbătrânire. Declinul demografic este relativ scăzut și datorită proximității comunei față de Zimnicea, oraș aflat la 24 km de comună.

Numărul de copii născuți	Anul 2015	Anul 2016	Anul 2017	Anul 2018	Anul 2019	Anul 2020	Anul 2021
	UM: Număr persoane						
	18	23	25	13	14	16	10

Număr decese	Anul 2015	Anul 2016	Anul 2017	Anul 2018	Anul 2019	Anul 2020	Anul 2021
	UM: Număr persoane						
	92	86	84	83	99	88	103

Ponderea nou-născuților în total populație la nivelul anului 2021 de 0,28%, spre deosebire de ponderea deceselor în rândul populației la nivelul anului 2021, care este de 2,97%, rezultând astfel un spor natural negativ, care pe termen lung va conduce la declinul demografic al populației.

Numărul de stabiliri cu domiciliul	Anul 2015	Anul 2016	Anul 2017	Anul 2018	Anul 2019	Anul 2020	Anul 2021
	UM: Număr persoane						
	47	70	48	43	31	45	43

Numărul de plecări cu domiciliul	Anul 2015	Anul 2016	Anul 2017	Anul 2018	Anul 2019	Anul 2020	Anul 2021
	UM: Număr persoane						
	59	56	46	55	63	55	36

În ceea ce privește numărul de stabiliri, acesta a înregistrat în anul 2016 o creștere, urmată de o scădere semnificativă de 38,57% în anul 2021.În perioada 2015-2019 numărul de plecări a crescut cu 6,78%. În perioada următoare numărul de plecări a scăzut semnificativ, cu 42%, ajungând în anul 2021 la un număr de 36 de plecări.

Ponderea șomerilor înregistrați

	Anul 2015	Anul 2016	Anul 2017	Anul 2018	Anul 2019	Anul 2020	Anul 2021	Anul 2022
	UM: Procente							
Total	6,6	6,5	6,2	4,4	3,4	2,9	2	2,7
Masculin	7,9	7,9	7,6	5,1	4,1	2,8	2,5	2,8
Feminin	5,3	4,9	4,7	3,6	2,6	2,9	1,4	2,7

Numărul de salariați

Anul 2015	Anul 2016	Anul 2017	Anul 2018	Anul 2019	Anul 2020	Anul 2021
UM: Număr persoane						
90	130	125	121	124	114	114

Conform datelor din tabelul de mai sus, numărul salariaților a crescut în primii 2 ani de referință, însă în perioada următoare și anume 2016-2021 numărul salariaților a scăzut cu 12,31%, ajungând la un număr de 114 salariați. Ponderea șomerilor a înregistrat o scădere pe parcursul anilor ajungând de la 6,6% la 2,7%. Se observă o diferență mare între numărul de locuitori, rata declarată a șomajului și numărul de angajați, ceea ce indică un nivel ridicat al șomajului nedeclarat (persoane casnice, persoane implicate în agricultura de subzistență, persoane angajate fără forme legale de muncă).

Numărul de PC-uri sau echipamente IT din școli

Niveluri de educație	Anul 2015	Anul 2016	Anul 2017	Anul 2018	Anul 2019	Anul 2020	Anul 2021
	UM: Număr						
Total	12	13	13	20	20	129	188
Învățământ primar și gimnazial(inclusiv învățământul special)	12	13	13	20	20	129	188

Conform datelor din tabelul de mai sus, numărul PC-uri/echipamente IT a înregistrat o creștere drastică de la un număr de 12 la un număr de 188 în anul 2021. În comuna Bragadiru a funcționat în perioada menționată o singură unitate școlară în care funcționează învățământul primar și gimnazial.

Numărul de unități sanitare

Categorii de unități sanitare	Anul 2015	Anul 2016	Anul 2017	Anul 2018	Anul 2019	Anul 2020	Anul 2021
	UM: Număr						
Cabinete medicale de familie	2	2	2	2	2	2	2

Asistența sanitară a fost asigurată pe parcursul perioadei analizate de două cabinete medicale de familie, populația fiind nevoită să se deplaseze în zonele urbane pentru ajutor medical.

Primele 3 firme în funcție de cifra de afaceri

ASTRON SRL - Cod CAEN: 4638

Obiect de activitate: Comerț cu ridicata specializat al altor alimente, inclusiv pește, crustacee și moluște

Cifra de afaceri (lei)	**2017**	**2018**	**2019**	**2020**	**2021**
	5 564 539	6 777 680	7 705 661	7 095 258	9 191 269
	2017	**2018**	**2019**	**2020**	**2021**

	Nr. salariați	7	10	12	12	14
	TEG CARTEL PROD SRL - Cod CAEN: 0111					
	Obiect de activitate: Cultivarea cerealelor (exclusiv orez), plantelor leguminoase și a plantelor producătoare de semințe oleaginoase					
	Cifra de afaceri (lei)	**2017**	**2018**	**2019**	**2020**	**2021**
		6 288 369	5 206 354	5 808 027	5 913 065	7 744 799
		2017	**2018**	**2019**	**2020**	**2021**
	Nr. salariați	9	10	11	11	11
	AXEL TORETTO SRL - Cod CAEN: 5221					
	Obiect de activitate: Activități de servicii anexe pentru transporturi terestre					
	Cifra de afaceri (lei)	**2017**	**2018**	**2019**	**2020**	**2021**
		5 429 629	6 467 239	6 071 871	5 152 360	5 879 643
		2017	**2018**	**2019**	**2020**	**2021**
	Nr. salariați	31	20	17	10	15
Concluzii generale privind analiza comunei	Globalizând datele analizate se remarcă faptul că UAT Bragadiru se confruntă cu o ușoară scădere a populației. Comparativ cu celelalte comune rurale din județul Teleorman situația este una pozitivă. Proximitatea orașului Zimnicea față de comună reprezintă un avantaj major în ceea ce privește oportunitățile de muncă, numărul salariaților înregistrați la nivelul comunei prezentând o creștere ușoară. Cu toate acestea, există o diferență semnificativă între numărul de locuitori, rata declarată a șomajului și numărul de angajați, ceea ce indică un nivel ridicat al șomajului nedeclarat (persoane casnice, persoane implicate în agricultura de subzistență, persoane angajate fără forme legale de muncă) și o subdezvoltare a pieței muncii existentă la nivel local. Prin urmare, principalele industrii competitive (Comerț cu ridicata specializat al altor alimente, inclusiv pește, crustacee și moluște; Cultivarea cerealelor (exclusiv orez), plantelor leguminoase și a plantelor producătoare de semințe oleaginoase; Activități de servicii anexe pentru transporturi terestre) trebuie susținute și dezvoltate pentru a atinge un echilibru economic la nivel local. Astfel, la nivelul comunei sunt necesare o serie de investiții pentru creșterea calității vieții cetățenilor, dar și pentru creșterea atractivității mediului antreprenorial și a pieței muncii. Un prim pas făcut de către administrația publică locală în vederea dezvoltării socio-economice durabile a comunei este reprezentat de proiectele aflate în curs de implementare la momentul elaborării Strategiei: asfaltarea a 20 km, realizarea branșamentului la sistemul de canalizare și apă. Mai mult, comuna poate fructifica potențialul de dezvoltare local prin asfaltarea străzilor, producerea și utilizarea de energie verde, dezvoltarea sistemului de salubrizare a comunei.					

ANALIZA TERITORIALĂ A COMUNEI BRÂNCENI

Unitatea Administrativ- Teritorială	Brânceni
Număr sate aparținătoare	1
Denumire sate aparținătoare	Brânceni
Număr total gospodării	986
Nr. total km comună	3 km
Lungime totală străzi pe tipuri	17 km
Resurse naturale existente la nivelul comunei	Teren arabil
Suprafața totală, din care:	3671 ha
Intravilan (ha)	136 ha
Extravilan (ha)	3535 ha
Unități de cazare existente în comună	N/A
Ferme existente în comună	Ferme agricole - 2
Nr de km de drumuri, din care:	10 km
asfaltate	10 km
neasfaltate	N/A
Infrastructura de căi ferate	Da - 4 km
Infrastructura de alimentare cu apă	Apă -16 km
Infrastructura de canalizare	În lucru
Nr. gospodării racordate la infrastructura de alimentare cu apă	Apă - 760
Nr. gospodării racordate la infrastructura de canalizare	Nu există
Infrastructura de producere, transport și distribuție a energiei electrice	N/A
Nr. gospodării racordate la infrastructura de producere, transport și distribuție a energiei electrice	N/A
Infrastructura de alimentare cu gaze naturale	N/A
Nr. gospodării racordate la infrastructura de alimentare cu gaze naturale	N/A
Cădirile dezafectate/neutilizate	N/A
Funcționează târguri la nivelul comunei?	Nu
Număr microbuze existente pentru transportul elevilor	1
Există cămin cultural/ casă de cultură? Acestea sunt reabilitate?	Da - reabilitat

Număr persoane beneficiare de asistență socială	VMG-391 ASF-120
Există oficiu poștal la nivelul comunei?	Da
Există sucursală bancară la nivelul comunei	Nu
Există proiecte de dezvoltare a infrastructurii în curs de implementare?	Da
Alte tipuri de proiecte aflate în implementare	Da- Reabilitare dispensar comunal
Oportunități de investiție de care conducerea comunei este interesată	N/A
Principalele 3 proiecte pe care le vizați pentru dezvoltarea comunei în perioada 2023-2027	Asfaltare străzi Parc fotovoltaic Reabilitare stație tratare și furnizare apă potabilă

Număr de locuitori	Anul 2015	Anul 2016	Anul 2017	Anul 2018	Anul 2019	Anul 2020	Anul 2021	Anul 2022
	UM: Număr persoane							
	2780	2775	2746	2711	2696	2663	2625	2584

În intervalul 2015-2022 numărul de locuitori a scăzut cu 7,05%, ajungând în anul 2022 la un număr de 2584 de locuitori. Această scădere se datorează migrației populației și fenomenului de îmbătrânire. Declinul demografic este relativ scăzut și datorită proximității comunei față de Zimnicea, oraș aflat la 12 km de comuna Brânceni.

Numărul de copii născuți	Anul 2015	Anul 2016	Anul 2017	Anul 2018	Anul 2019	Anul 2020	Anul 2021
	UM: Număr persoane						
	22	16	19	21	21	14	10

Număr decese	Anul 2015	Anul 2016	Anul 2017	Anul 2018	Anul 2019	Anul 2020	Anul 2021
	UM: Număr persoane						
	53	46	63	35	54	47	62

La nivelul anului 2021 ponderea nou-născuților în total populație de 0,38%, spre deosebire de ponderea deceselor în rândul populației la nivelul anului 2021, care este de 2,36%, rezultând astfel un spor natural negativ, care pe termen lung va conduce la declinul demografic al populației.

Numărul de stabiliri cu domiciliul	Anul 2015	Anul 2016	Anul 2017	Anul 2018	Anul 2019	Anul 2020	Anul 2021
	UM: Număr persoane						
	59	48	48	41	41	37	45

Numărul de plecări cu domiciliul	Anul 2015	Anul 2016	Anul 2017	Anul 2018	Anul 2019	Anul 2020	Anul 2021
	UM: Număr persoane						
	33	47	39	43	41	42	47

În ceea ce privește numărul de stabiliri cu domiciliul, acesta a scăzut cu 23,73% în anul 2021, ajungând la un număr de 45 de stabiliri, numărul maxim atins a fost în primul an de referință, față de numărul de plecări cu domiciliul, care a prezentat fluctuații pe parcursul anilor, valoarea maximă fiind de 47 de plecări în anul 2021.

Ponderea șomerilor înregistrați		Anul 2015	Anul 2016	Anul 2017	Anul 2018	Anul 2019	Anul 2020	Anul 2021	Anul 2022
		UM: Procente							

	Total	13,7	13,3	12,1	8,9	0,8	2,9	2,6	12,5
	Masculin	15,6	14,4	14,3	10,5	0,7	2,4	2,3	14,2
	Feminin	11,6	12	9,6	7,1	0,9	3,5	2,9	10,6

Numărul de salariați	Anul 2015	Anul 2016	Anul 2017	Anul 2018	Anul 2019	Anul 2020	Anul 2021
	UM: Număr persoane						
	156	156	160	163	166	159	163

În perioada 2015-2019 numărul salariaților a crescut cu 10,67%, anul 2020 reducând din salariați cu 4,22% fiind an pandemic. Ulterior, când companiile și-au reluat activitatea, numărul acestora a crescut din nou cu un procent de 2,52%. Ponderea șomerilor prezintă fluctuații, cea mai mică valoare înregistrându-se în anul 2019 de 0,8%, iar cea mai mare în anul 2015. În perioada 2019-2021,se observă o diferență mare între numărul de locuitori, rata declarată a șomajului și numărul de angajați, ceea ce indică un nivel ridicat al șomajului nedeclarat (persoane casnice, persoane implicate în agricultura de subzistență, persoane angajate fără forme legale de muncă).

Numărul de PC-uri sau echipamente IT din școli	Niveluri de educație	Anul 2015	Anul 2016	Anul 2017	Anul 2018	Anul 2019	Anul 2020	Anul 2021
		UM: Număr						
	Total	10	10	12	12	22	67	67
	Învățământ preșcolar	1	1	3	3	3	3	3
	Învățământ primar și gimnazial(inclusiv învățământul special)	9	9	9	9	19	64	64

Conform datelor din tabelul de mai sus, numărul PC-uri/echipamente IT a înregistrat o creștere drastică de la un număr de 10 în anul 2015 la un număr de 67 în anul 2021. În ceea ce privesc echipamentele IT/ numărul de PC-uri, acesta a ajuns la un număr de 3.În comuna Brânceni a funcționat în perioada menționată o singură unitate școlară în care funcționează învățământul primar și gimnazial.

Numărul de unități sanitare	Categorii de unități sanitare	Anul 2015	Anul 2016	Anul 2017	Anul 2018	Anul 2019	Anul 2020	Anul 2021
		UM: Număr						
	Cabinete medicale de familie	1	1	1	1	1	1	1

Asistența sanitară la nivelul comunei a fost una precară asigurată prin intermediul unui cabinet medical de familie în zonă, fără alte unități de asistență medicală, populația fiind nevoită să se deplaseze în zonele urbane sau în comunele învecinate pentru asistență medicală.

Primele 3 firme în funcție de cifra de afaceri						
	CROCE SERV IMPEX SRL - Cod CAEN: 4729					
	Obiect de activitate: Comerț cu amănuntul al altor produse alimentare, în magazine specializate					
	Cifra de afaceri (lei)	**2017**	**2018**	**2019**	**2020**	**2021**
		18 596 215	21 588 118	25 944 718	24 880 920	24 579 718
		2017	**2018**	**2019**	**2020**	**2021**
	Nr.salariați	35	42	47	47	42
	AGROMEC BRINCENI SA - Cod CAEN: 0111					

<table>
<tr><td></td><td>
Obiect de activitate: Cultivarea cerealelor (exclusiv orez), plantelor leguminoase și a plantelor producătoare de semințe oleaginoase
<table>
<tr><td rowspan="2">Cifra de afaceri (lei)</td><td>2017</td><td>2018</td><td>2019</td><td>2020</td><td>2021</td></tr>
<tr><td>1 942 360</td><td>1 672 751</td><td>2 219 085</td><td>1 770 444</td><td>3 076 257</td></tr>
<tr><td></td><td>2017</td><td>2018</td><td>2019</td><td>2020</td><td>2021</td></tr>
<tr><td>Nr.salariați</td><td>11</td><td>10</td><td>10</td><td>10</td><td>10</td></tr>
</table>
PHARMA DIANTHUS SRL - Cod CAEN: 4773
Obiect de activitate: Comerț cu amănuntul al produselor farmaceutice, în magazine specializate
<table>
<tr><td rowspan="2">Cifra de afaceri (lei)</td><td>2017</td><td>2018</td><td>2019</td><td>2020</td><td>2021</td></tr>
<tr><td>2 310 187</td><td>2 295 344</td><td>2 321 244</td><td>2 510 427</td><td>2 357 988</td></tr>
<tr><td></td><td>2017</td><td>2018</td><td>2019</td><td>2020</td><td>2021</td></tr>
<tr><td>Nr.salariați</td><td>11</td><td>11</td><td>10</td><td>10</td><td>10</td></tr>
</table>
</td></tr>
<tr><td>Concluzii generale privind analiza comunei</td><td>
Globalizând datele analizate se remarcă faptul că UAT Brânceni se confruntă cu o ușoară scădere a populației. Comparativ cu celelalte comune rurale din județul Teleorman situația este una pozitivă. Proximitatea orașului Zimnicea față de comună reprezintă un avantaj major în ceea ce privește oportunitățile de muncă, numărul salariaților înregistrați la nivelul comunei prezentând o creștere ușoară. Cu toate acestea, există o diferență semnificativă între numărul de locuitori, rata declarată a șomajului și numărul de angajați, ceea ce indică un nivel ridicat al șomajului nedeclarat (persoane casnice, persoane implicate în agricultura de subzistență, persoane angajate fără forme legale de muncă) și o subdezvoltare a pieței muncii existentă la nivel local. Prin urmare, principalele industrii competitive (Comerț cu amănuntul al altor produse alimentare, în magazine specializate; Cultivarea cerealelor (exclusiv orez), plantelor leguminoase și a plantelor producătoare de semințe oleaginoase) trebuie susținute și dezvoltate pentru a atinge un echilibru economic la nivel local.
Astfel, la nivelul comunei Brânceni sunt necesare o serie de investiții pentru creșterea calității vieții cetățenilor, dar și pentru creșterea atractivității mediului antreprenorial și a pieței muncii.
Un prim pas făcut de către administrația publică locală în vederea dezvoltării socio-economice durabile a comunei este reprezentat de proiectul de reabilitare a dispensarului comunal aflat în curs de implementare la momentul elaborării prezentei Strategii.
Mai mult, comuna Brânceni poate fructifica potențialul de dezvoltare local prin:

asfaltarea tuturor străzilor;
înființarea unui parc fotovoltaic;
reabilitarea stației de tratare și furnizare a apei potabilă.

</td></tr>
</table>

ANALIZA TERITORIALĂ A COMUNEI BUJORENI

Unitatea Administrativ- Teritorială	Bujoreni
Număr sate aparținătoare	3
Denumire sate aparținătoare	Bujoreni, Prunaru, Dărvaș
Număr total gospodării	720
Lungime totală străzi pe tipuri	11,5 km - asfaltat 8 km - pietruit
Resurse naturale existente la nivelul comunei	N/A
Suprafața totală, din care:	3648 ha
intravilan(ha)	300 ha
extravilan(ha)	3348 ha
Unități de cazare existente în comună	N/A
Ferme existente în comună	5 ferme vegetale
Nr de km de drumuri, din care:	19,5 km
asfaltate	11,5 km
neasfaltate	8 km
Infrastructura de căi ferate	N/A
Infrastructura de alimentare cu apă	N/A
Infrastructura de canalizare	N/A
Nr. gospodării racordate la infrastructura de alimentare cu apă	N/A
Nr. gospodării racordate la infrastructura de canalizare	N/A
Infrastructura de producere, transport și distribuție a energiei electrice	N/A
Nr. gospodării racordate la infrastructura de producere, transport și distribuție a energiei electrice	N/A
Infrastructura de alimentare cu gaze naturale	N/A
Nr. gospodării racordate la infrastructura de alimentare cu gaze naturale	N/A
Cădirile dezafectate/neutilizate	N/A
Funcționează târguri la nivelul comunei?	N/A
Număr microbuze existente pentru transportul elevilor	1
Există cămin cultural/ casă de cultură? Acestea sunt reabilitate?	Da

Număr persoane beneficiare de asistență socială	163 persoane VMG – 27 ASF – 37 Handicap – 29
Există oficiu poștal la nivelul comunei?	Da
Există sucursală bancară la nivelul comunei	N/A
Există proiecte de dezvoltare a infrastructurii în curs de implementare?	N/A
Alte tipuri de proiecte aflate în implementare	N/A
Oportunități de investiție de care conducerea comunei este interesată	Canalizare Apă curentă Asfaltarea diferenței de străzi Gaze
Principalele 3 proiecte pe care le vizați pentru dezvoltarea comunei în perioada 2023-2027	Canalizare Apă curentă Asfaltarea diferenței de străzi Gaze

Număr de locuitori	Anul 2015	Anul 2016	Anul 2017	Anul 2018	Anul 2019	Anul 2020	Anul 2021	Anul 2022
	UM: Număr persoane							
	1015	1014	991	982	953	924	915	902

Conform datelor statistice, populația comunei Bujoreni, se află în continuă scădere. Așadar, în anul 2015 s-a înregistrat un număr de 1015 locuitori, cei mai mulți din perioada analizată, iar cei mai puțini în anul 2022 cu 902 persoane înregistrate, diferența dintre anul 2015 si 2022 fiind de 11%.

Numărul de copii născuți	Anul 2015	Anul 2016	Anul 2017	Anul 2018	Anul 2019	Anul 2020	Anul 2021
	UM: Număr persoane						
	7	8	10	9	10	10	6

Număr decese	Anul 2015	Anul 2016	Anul 2017	Anul 2018	Anul 2019	Anul 2020	Anul 2021
	UM: Număr persoane						
	20	26	28	31	38	27	31

Ponderea nou-născuților în total populație la nivelul anului 2021 de 0,65%, spre deosebire de ponderea deceselor în rândul populației la nivelul anului 2021, care este de 3,38%, rezultând astfel un spor natural negativ, care pe termen lung va conduce la declinul demografic al populației.

Numărul de stabiliri cu domiciliul	Anul 2015	Anul 2016	Anul 2017	Anul 2018	Anul 2019	Anul 2020	Anul 2021
	UM: Număr persoane						
	24	21	32	20	21	33	28

Numărul de plecări cu domiciliul	Anul 2015	Anul 2016	Anul 2017	Anul 2018	Anul 2019	Anul 2020	Anul 2021
	UM: Număr persoane						
	12	26	23	27	22	26	16

Numărul de stabiliri prezintă ușoare fluctuații în perioada menționată, cele mai multe stabiliri fiind în anul 2020, însă în anul următor a prezentat o ușoară scădere, ajungând la un număr de 28 de stabiliri. În ceea ce privește numărul de plecări, se observă că este mult mai mic față de cel al stabilirilor, cel mai mare număr fiind înregistrat în anul 2018 cu un număr de 27 de plecări. Acest lucru semnifică faptul că în comună se înregistrează un sport migratoriu pozitiv.

Ponderea șomerilor înregistrați

	Anul 2015	Anul 2016	Anul 2017	Anul 2018	Anul 2019	Anul 2020	Anul 2021	Anul 2022
	UM: Procente							
Total	11,9	10,3	9,9	7,5	4,9	2,5	0,8	0,6
Masculin	13,7	11,2	11,2	8,1	5	3,1	0,8	0,8
Feminin	9,9	9,2	8,4	6,8	4,8	1,8	0,9	0,5

Numărul de salariați

Anul 2015	Anul 2016	Anul 2017	Anul 2018	Anul 2019	Anul 2020	Anul 2021
UM: Număr persoane						
55	69	56	57	59	49	51

Numărul de salariați prezintă oscilații în perioada 2015-2021, cel mai mare număr de angajați fiind în anul 2016, care în anii următori scade cu 26,09% în 2021. În ceea ce privește ponderea șomerilor, aceasta prezintă un trend descendent, de la 11,9% la 0,6%. În anul 2015 cea mai mare rată a șomajului a fost înregistrată în rândul bărbaților. Atât șomerii de sex masculin cât și cei de sex feminin au înregistrat scăderi în perioada menționată.

Numărul de PC-uri sau echipamente IT din școli

Niveluri de educație	Anul 2015	Anul 2016	Anul 2017	Anul 2018	Anul 2019	Anul 2020	Anul 2021
	UM: Număr						
Total	4	4	2	2	2	3	79
Învățământ preșcolar	:	:	:	:	:	1	1
Învățământ primar și gimnazial	4	4	2	2	2	2	78

Referitor la numărul de echipament IT și PC-uri, acesta a înregistrat o creștere dramatică, de la 4 echipamente la 79 în anul 2021. În perioada menționată, în comună a funcționat o singură unitate școlară în care se regăsea învățământul primar și gimnazial, iar din anul 2020 și învățământul preșcolar.

Numărul de unități sanitare

Categorii de unități sanitare	Anul 2019	Anul 2020	Anul 2021
	UM: Număr		
Cabinete medicale de familie	1	1	1

În ceea ce privește asistența sanitară, aceasta este asigurată prin intermediul unui singur cabinet medical de familie, înființat în anul 2019, locuitorii comunei fiind nevoiți să se deplaseze în comunele învecinate pentru a primi asistență sanitară.

Primele 3 firme în funcție de cifra de afaceri

DANIV SRL - Cod CAEN: 0111

Obiect de activitate: Cultivarea cerealelor (exclusiv orez), plantelor leguminoase și a plantelor producătoare de semințe oleaginoase

	2017	2018	2019	2020	2021

	Cifra de afaceri (lei)	1 936 702	1 462 696	1 710 597	1 303 780	2 514 494
		2017	**2018**	**2019**	**2020**	**2021**
	Nr.salariați	12	5	7	7	6
	ZENEX SRL- Cod CAEN: 0111					
	Obiect de activitate: Cultivarea cerealelor (exclusiv orez), plantelor leguminoase și a plantelor producătoare de semințe oleaginoase					
	Cifra de afaceri (lei)	**2017**	**2018**	**2019**	**2020**	**2021**
		2 815 301	1 707 962	1 450 237	1 749 501	1 748 155
		2017	**2018**	**2019**	**2020**	**2021**
	Nr. salariați	12	5	7	7	6
	SAVIMAR SRL- Cod CAEN: 0111					
	Obiect de activitate: Cultivarea cerealelor (exclusiv orez), plantelor leguminoase și a plantelor producătoare de semințe oleaginoase					
	Cifra de afaceri (lei)	**2017**	**2018**	**2019**	**2020**	**2021**
		510 863	399 683	549 409	684 187	883 860
		2017	**2018**	**2019**	**2020**	**2021**
	Nr. salariați	1	1	1	1	1
Concluzii generale privind analiza comunei	Globalizând datele analizate se remarcă faptul că UAT Bujoreni se confruntă cu un declin demografic accentuat, cauzat atât de fenomenul de îmbătrânire a populației, cât și de sporul natural negativ. Lipsa locurilor de muncă la nivel local, lipsa facilităților medicale specializate, precum și lipsa unor investiții susținute la nivelul infrastructurii de utilități pot conduce la migrarea populației tinere spre centrele urbane dezvoltate de pe teritoriul țării sau din străinătate. În plus, lipsa investițiilor în cadrul comunei îngreunează dezvoltarea principalelor industrii locale competitive (Cultivarea cerealelor (exclusiv orez), plantelor leguminoase și a plantelor producătoare de semințe oleaginoase). La momentul elaborării Strategiei, nu au fost identificate proiecte care se află în curs de implementare. Un prim pas important pentru creșterea calității vieții cetățenilor și asigurarea unor condiții de trai decente ar putea fi asigurat de comuna Bujoreni prin fructificarea potențialului de dezvoltare în ceea ce privește înființarea/extinderea sistemului de canalizare și gaze, alimentarea gospodăriilor cu apă curentă, precum și asfaltarea tuturor străzilor din comună.					

ANALIZA TERITORIALĂ A COMUNEI BUJORU

Unitatea Administrativ- Teritorială	Bujoru
Număr sate aparținătoare	N/A
Denumire sate aparținătoare	N/A
Număr total gospodării	850
Nr. total km comună	14,60 km
Lungime totală străzi pe tipuri	Pietruite 14,60 km
Resurse naturale existente la nivelul comunei	Islaz
Suprafața totală, din care:	224 ha
intravilan(ha)	N/A
extravilan(ha)	224 ha
Unități de cazare existente în comună	N/A
Ferme existente în comună	3 ferme
Nr de km de drumuri, din care:	7 km
asfaltate	7 km
neasfaltate	-
Infrastructura de căi ferate	N/A
Infrastructura de alimentare cu apă	N/A
Infrastructura de canalizare	N/A
Nr. gospodării racordate la infrastructura de alimentare cu apă	N/A
Nr. gospodării racordate la infrastructura de canalizare	N/A
Infrastructura de producere, transport și distribuție a energiei electrice	N/A
Nr. gospodării racordate la infrastructura de producere, transport și distribuție a energiei electrice	N/A
Infrastructura de alimentare cu gaze naturale	N/A
Nr. gospodării racordate la infrastructura de alimentare cu gaze naturale	N/A
Cădirile dezafectate/neutilizate	Școala veche
Funcționează târguri la nivelul comunei?	Nu
Număr microbuze existente pentru transportul elevilor	N/A

Există cămin cultural/ casă de cultură? Acestea sunt reabilitate?	Da – în curs de reabilitare termic
Număr farmacii	1
Număr persoane beneficiare de asistență socială	146 – familii și persoane singure beneficiare de ajutor social 567 – beneficiari ajutoare Programul Operațional Ajutorarea Persoanelor Dezavantajate 80 – familii și persoane singure beneficiare de Alocație pentru Susținerea Familiei și Alocație monoparentală
Există oficiu poștal la nivelul comunei?	Da
Există sucursală bancară la nivelul comunei?	Nu
Există proiecte de dezvoltare a infrastructurii în curs de implementare?	Da
Alte tipuri de proiecte aflate în implementare	Punct de reîncărcare vehicule electrice Reabilitare moderată a Căminului Cultural Bujoru Reabilitare moderată a Școlii Gimnaziale Bujoru
Oportunități de investiție de care conducerea comunei este interesată	Înființarea unui parc fotovoltaic
Principalele 3 proiecte pe care le vizați pentru dezvoltarea comunei în perioada 2023-2027	Sistem de alimentare cu apă și branșamente la gospodării individuale în comuna Bujoru Sistem de canalizare și stație de epurare Asfaltare drumuri comunale în comuna Bujoru

Număr de locuitori	Anul 2015	Anul 2016	Anul 2017	Anul 2018	Anul 2019	Anul 2020	Anul 2021	Anul 2022
	UM: Număr persoane							
	1978	1952	1919	1885	1844	1846	1821	1802

Conform datelor statistice, populația comunei Bujoru se află în scădere în perioada 2015-2022, în anul 2022 înregistrându-se 1802 locuitori, cu 8,90% față de anul 2015, când erau 1978 locuitori. Declinul demografic este relativ scăzut și datorită proximității comunei față de Zimnicea.

Numărul de copii născuți	Anul 2015	Anul 2016	Anul 2017	Anul 2018	Anul 2019	Anul 2020	Anul 2021
	UM: Număr persoane						
	17	17	12	21	25	15	26

Număr decese	Anul 2015	Anul 2016	Anul 2017	Anul 2018	Anul 2019	Anul 2020	Anul 2021
	UM: Număr persoane						
	39	48	35	38	33	43	43

Ponderea nou-născuților în total populație la nivelul anului 2021 de 1,42%, spre deosebire de ponderea deceselor în rândul populației la nivelul anului 2021, care este de 2,36%, rezultând astfel un spor natural negativ, care pe termen lung va conduce la declinul demografic al populației. Cea mai mare valoare în rândul deceselor a fost în anul 2016.

Numărul de stabiliri cu domiciliul	Anul 2015	Anul 2016	Anul 2017	Anul 2018	Anul 2019	Anul 2020	Anul 2021
	UM: Număr persoane						
	35	41	34	22	41	44	31

Numărul de plecări cu domiciliul	Anul 2015	Anul 2016	Anul 2017	Anul 2018	Anul 2019	Anul 2020	Anul 2021
	UM: Număr persoane						
	39	44	45	47	32	44	34

În perioada 2015-2021, cea mai mare valoare înregistrată în ceea ce privește numărul de stabiliri, maximul a fost atins în anul 2020, urmând ca în anul 2021 să ajungă la un număr de 31, pe când plecările cu domiciliul au atins numărul maxim de 47 de persoane în anul 2018, iar numărul minim în anul următor.

Ponderea șomerilor înregistrați		Anul 2015	Anul 2016	Anul 2017	Anul 2018	Anul 2019	Anul 2020	Anul 2021	Anul 2022
		UM: Procente							
	Total	31,1	25,9	24,9	17,8	14,5	13,9	16	17,3
	Masculin	37,7	31,9	31,1	20,9	17	17,3	18,7	20,4
	Feminin	23,3	18,8	17,5	13,9	11,4	9,8	12,7	13,6

Numărul de salariați	Anul 2015	Anul 2016	Anul 2017	Anul 2018	Anul 2019	Anul 2020	Anul 2021
	UM: Număr persoane						
	105	87	55	56	59	47	47

În ceea ce privește numărul de salariați, în perioada 2015-2021 acesta a scăzut drastic la 47, cu 55,24% mai puțin față de anul 2015 când a fost atins numărul maxim de 105 salariați. Referitor la numărul de salariați, în primii 3 ani analizați au fost înregistrate cele mai mari valori, urmând ca acestea să scadă până în anul 2020, când, în perioada pandemiei s-a înregistrat din nou o creștere a șomerilor din anul 2022. Cele mai mari valori au fost înregistrate în anul 2015 pentru șomerii de sex masculin și anume 37,7%.

Numărul de PC-uri sau echipamente IT din școli	Niveluri de educație	Anul 2015	Anul 2016	Anul 2017	Anul 2018	Anul 2019	Anul 2020	Anul 2021
		UM: Număr						
	Total	2	2	2	2	2	146	146
	Învățământ primar și gimnazial(inclusiv învățământul special)	2	2	2	2	2	146	146

În ceea ce privește infrastructura educațională, aceasta înregistrează o creștere dramatică de la un număr de 2 echipamente IT în anul 2015, la un număr de 146 în anul 2021. Această creștere se poate datora și faptului că în anul 2017 a mai fost înființată o unitate de învățământ în comună. Prin urmare în comună sunt 2 unități școlare, în cadrul cărora funcționează învățământul primar și gimnazial.

Numărul de unități sanitare	Categorii de unități sanitare	Anul 2015	Anul 2016	Anul 2017	Anul 2018	Anul 2019	Anul 2020	Anul 2021
		UM: Număr						
	Cabinete medicale de familie	1	1	1	1	1	1	1
	Puncte farmaceutice	1	1	1	1	1	1	1

Asistența sanitară este asigurată în perioada 2015-2021 de un singur cabinet medical de familie și un singur punct farmaceutic, locuitorii din comuna Bujoru fiind nevoiți să se deplaseze în comunele mai mari sau în orașele apropiate pentru asistență medicală.

<table>
<tr><td>Primele 3 firme în funcție de cifra de afaceri</td><td>
<table>
<tr><td colspan="6">THYMAGRI SRL - Cod CAEN: 0111</td></tr>
<tr><td colspan="6">Obiect de activitate: Cultivarea cerealelor (exclusiv orez), plantelor leguminoase și a plantelor producătoare de semințe oleaginoase</td></tr>
<tr><td rowspan="2">Cifra de afaceri (lei)</td><td>2017</td><td>2018</td><td>2019</td><td>2020</td><td>2021</td></tr>
<tr><td>3 826 464</td><td>5 477 029</td><td>4 592 277</td><td>5 835 568</td><td>8 346 110</td></tr>
<tr><td></td><td>2017</td><td>2018</td><td>2019</td><td>2020</td><td>2021</td></tr>
<tr><td>Nr.salariați</td><td>11</td><td>11</td><td>11</td><td>10</td><td>10</td></tr>
<tr><td colspan="6">CRIS B.C. 2015 SRL - Cod CAEN: 4711</td></tr>
<tr><td colspan="6">Obiect de activitate: Comerț cu amănuntul în magazine nespecializate, cu vânzare predominantă de produse alimentare, băuturi și tutun</td></tr>
<tr><td rowspan="2">Cifra de afaceri (lei)</td><td>2017</td><td>2018</td><td>2019</td><td>2020</td><td>2021</td></tr>
<tr><td>1 036 826</td><td>1 311 371</td><td>2 008 273</td><td>1 927 097</td><td>1 800 724</td></tr>
<tr><td></td><td>2017</td><td>2018</td><td>2019</td><td>2020</td><td>2021</td></tr>
<tr><td>Nr. salariați</td><td>3</td><td>3</td><td>3</td><td>4</td><td>4</td></tr>
<tr><td colspan="6">NICEPROD NICO SRL-D - Cod CAEN: 1629</td></tr>
<tr><td colspan="6">Obiect de activitate: Fabricarea altor produse din lemn; fabricarea articolelor din plută, paie și din alte materiale vegetale împletite</td></tr>
<tr><td rowspan="2">Cifra de afaceri (lei)</td><td>2017</td><td>2018</td><td>2019</td><td>2020</td><td>2021</td></tr>
<tr><td>-</td><td>0</td><td>31 160</td><td>21 664</td><td>34 633</td></tr>
<tr><td></td><td>2017</td><td>2018</td><td>2019</td><td>2020</td><td>2021</td></tr>
<tr><td>Nr. salariați</td><td>-</td><td>1</td><td>1</td><td>1</td><td>1</td></tr>
</table>
</td></tr>
<tr><td>Concluzii generale privind analiza comunei</td><td>Globalizând datele analizate se remarcă faptul că UAT Bujoru se confruntă cu o ușoară scădere a populației. Comparativ cu celelalte comune rurale din județul Teleorman situația este una pozitivă. Cu toate acestea, lipsa locurilor de muncă la nivel local, lipsa facilităților medicale specializate, precum și lipsa unor investiții susținute la nivelul infrastructurii de utilități pot conduce la migrarea populației tinere spre centrele urbane dezvoltate de pe teritoriul țării sau din străinătate.
În plus, lipsa investițiilor în cadrul comunei îngreunează dezvoltarea principalelor industrii locale (Fabricarea altor produse din lemn; fabricarea articolelor din plută, paie și din alte materiale vegetale împletite; Comerț cu amănuntul în magazine nespecializate, cu vânzare predominantă de produse alimentare, băuturi și tutun; Cultivarea cerealelor (exclusiv orez), plantelor leguminoase și a plantelor producătoare de semințe oleaginoase). Astfel, la nivelul comunei sunt necesare o serie de investiții pentru creșterea calității vieții cetățenilor, dar și pentru creșterea atractivității mediului antreprenorial și a pieței muncii.
Un prim pas făcut de către administrația publică locală în vederea dezvoltării socio-economice durabile a comunei este reprezentat de proiectele de înființarea unui punct de reîncărcare a vehiculelor electrice, reabilitarea moderată a Căminului Cultural Bujoru și reabilitare moderată a Școlii Gimnaziale Bujoru aflate în curs de implementare la momentul elaborării prezentei Strategii.
Mai mult, comuna Bujoru poate fructifica potențialul de dezvoltare local prin:
• înființarea/extinderea sistemului de alimentare cu apă și realizarea de branșamente la gospodăriile individuale în comuna Bujoru;
• înființarea/extinderea sistemului de canalizare și înființarea unei stații de epurare în comuna Bujoru și asfaltarea drumurilor comunale.</td></tr>
</table>

ANALIZA TERITORIALĂ A COMUNEI BUZESCU

Unitatea Administrativ- Teritorială	Buzescu
Număr sate aparținătoare	N/A
Denumire sate aparținătoare	N/A
Număr total gospodării	1446
Nr. total km comună	24 km
Lungime totală străzi pe tipuri	13 km
Resurse naturale existente la nivelul comunei	Da
Suprafața totală, din care:	3107 ha
intravilan(ha)	132 ha
extravilan(ha)	2975 ha
Unități de cazare existente în comună	N/A
Ferme existente în comună	9 ferme agricole
Nr de km de drumuri, din care:	20 km
asfaltate	6,3 km
neasfaltate	13,7 km
Infrastructura de căi ferate	1,5 km
Infrastructura de alimentare cu apă	N/A
Infrastructura de canalizare	N/A
Nr. gospodării racordate la infrastructura de alimentare cu apă	N/A
Nr. gospodării racordate la infrastructura canalizare	N/A
Infrastructura de producere, transport și distribuție a energiei electrice	20 km
Nr. gospodării racordate la infrastructura de producere, transport și distribuție a energiei electrice	1400
Infrastructura de alimentare cu gaze naturale	Da
Nr. gospodării racordate la infrastructura de alimentare cu gaze naturale	N/A
Cădirile dezafectate/neutilizate	N/A
Funcționează târguri la nivelul comunei?	1

Număr microbuze existente pentru transportul elevilor	2
Există cămin cultural/ casă de cultură? Acestea sunt reabilitate?	1
Număr farmacii	1
Număr persoane beneficiare de asistență socială	180 – VMG 45 – ASF 53 – indemnizații handicap
Există oficiu poștal la nivelul comunei?	Da
Există sucursală bancară la nivelul comunei	Da
Există proiecte de dezvoltare a infrastructurii în curs de implementare?	Da
Alte tipuri de proiecte aflate în implementare	Proiecte pentru protecția mediului
Oportunități de investiție de care conducerea comunei este interesată	Investiții în domeniul protecției mediului înconjurător
Principalele 3 proiecte pe care le vizați pentru dezvoltarea comunei în perioada 2023-2027	Rețeaua de alimentare cu gaze Asfaltarea drumurilor Alimentarea cu apă

Număr de locuitori	Anul 2015	Anul 2016	Anul 2017	Anul 2018	Anul 2019	Anul 2020	Anul 2021	Anul 2022
	UM: Număr persoane							
	4456	4401	4407	4344	4303	4245	4232	4200

În perioada 2015-2022, populația comunei Buzescu a înregistrat o ușoară scădere de 5,25%, ajungând în anul 2022 la un număr de 4200 de locuitori în special pe fondul migrației, deoarece comuna se află la mai puțin de 10 km de Municipiul Alexandria.

Numărul de copii născuți	Anul 2015	Anul 2016	Anul 2017	Anul 2018	Anul 2019	Anul 2020	Anul 2021
	UM: Număr persoane						
	33	45	41	27	34	30	41

Număr decese	Anul 2015	Anul 2016	Anul 2017	Anul 2018	Anul 2019	Anul 2020	Anul 2021
	UM: Număr persoane						
	69	63	63	71	55	74	81

Ponderea nou-născuților în total populație la nivelul anului 2021 de 0,96%, spre deosebire de ponderea deceselor în rândul populației la nivelul anului 2021, care este de 1,91%, rezultând astfel un spor natural negativ, care pe termen lung va conduce la declinul demografic al populației.

Numărul de stabiliri cu domiciliul	Anul 2015	Anul 2016	Anul 2017	Anul 2018	Anul 2019	Anul 2020	Anul 2021
	UM: Număr persoane						
	52	91	43	60	57	88	67

Numărul de plecări cu domiciliul	Anul 2015	Anul 2016	Anul 2017	Anul 2018	Anul 2019	Anul 2020	Anul 2021
	UM: Număr persoane						

	74	69	85	58	94	62	61

În ceea ce privește număr de stabiliri cu domiciliul acesta a înregistrat pe parcursul anilor ușoare fluctuații, numărul maxim fiind atins în anul 2016 cu 91, însă anul 2021 a prezentat o scădere de până la 26,37%. Numărul de plecări a înregistrat o scădere de 17,54%, datorată așezării lângă Municipiul Alexandra. Prin urmare, comuna înregistrează un spor migratoriu negativ.

Ponderea șomerilor înregistrați

	Anul 2015	Anul 2016	Anul 2017	Anul 2018	Anul 2019	Anul 2020	Anul 2021	Anul 2022
	UM: Procente							
Total	26,2	8	77,7	5,7	1,3	3,9	1,9	0,9
Masculin	9,6	8,8	8,4	6	1,4	3,6	2,1	0,7
Feminin	7,7	7	6,9	5,4	1,3	4,3	1,6	1,2

Numărul de salariați

Anul 2015	Anul 2016	Anul 2017	Anul 2018	Anul 2019	Anul 2020	Anul 2021
UM: Număr persoane						
100	96	82	84	87	79	79

Referitor la numărul de salariați, acesta a înregistrat o scădere de 21%, în anul 2021 ajungând la număr de 79 de salariați. Aceeași situație se observă și în cazul șomerilor, cea mai mare valoare este înregistrată în anul 2017, însă ulterior a scăzut drastic, ajungând la o valoare de 0,9%.

Numărul de PC-uri sau echipamente IT din școli

Niveluri de educație	Anul 2015	Anul 2016	Anul 2017	Anul 2018	Anul 2019	Anul 2020	Anul 2021
	UM: Număr						
Total	20	20	27	27	27	107	27
Învățământ preșcolar	2	2	2	2	2	2	2
Învățământ primar și gimnazial(inclusiv învățământul special)	18	18	25	25	25	105	25

Din tabelul de mai sus se observă o creștere drastică a numărului de echipamente, anul 2020 înregistrând un număr de 107 echipamente și PC-uri. Ulterior, acestea au scăzut cu 75% în anul următor. În perioada 2015-2021, în comuna Buzescu a funcționat o singură unitate școlară în care se regăseau învățământul primar și gimnazial și învățământul preșcolar, în cadrul căruia se regăseau 2 echipamente IT si PC-uri.

Numărul de unități sanitare

Categorii de unități sanitare	Anul 2015	Anul 2016	Anul 2017	Anul 2018	Anul 2019	Anul 2020	Anul 2021
	UM: Număr						
Cabinete medicale de familie	1	1	1	1	1	1	1
Puncte farmaceutice	1	1	1	1	1	1	1

Asistența sanitară este asigurată în perioada 2015-2021 de un singur cabinet medical de familie și un singur punct farmaceutic, locuitorii din comuna Buzescu fiind nevoiți să se deplaseze în comunele mai mari sau în orașele apropiate pentru asistență medicală.

<table>
<tr><td>Primele 3 firme în funcție de cifra de afaceri</td><td>
<table>
<tr><td colspan="6">AGROVERA SRL - Cod CAEN: 0111</td></tr>
<tr><td colspan="6">Obiect de activitate: Cultivarea cerealelor (exclusiv orez), plantelor leguminoase și a plantelor producătoare de semințe oleaginoase</td></tr>
<tr><td rowspan="2">Cifra de afaceri (lei)</td><td>2017</td><td>2018</td><td>2019</td><td>2020</td><td>2021</td></tr>
<tr><td>6 337 263</td><td>4 160 370</td><td>4 008 313</td><td>4 472 012</td><td>10 182 767</td></tr>
<tr><td></td><td>2017</td><td>2018</td><td>2019</td><td>2020</td><td>2021</td></tr>
<tr><td>Nr. salariați</td><td>10</td><td>12</td><td>14</td><td>12</td><td>9</td></tr>
<tr><td colspan="6">AGRO ILY SRL - Cod CAEN: 0111</td></tr>
<tr><td colspan="6">Obiect de activitate: Cultivarea cerealelor (exclusiv orez), plantelor leguminoase și a plantelor producătoare de semințe oleaginoase</td></tr>
<tr><td rowspan="2">Cifra de afaceri (lei)</td><td>2017</td><td>2018</td><td>2019</td><td>2020</td><td>2021</td></tr>
<tr><td>3 414 253</td><td>3 023 801</td><td>2 954 106</td><td>3 810 548</td><td>4 355 193</td></tr>
<tr><td></td><td>2017</td><td>2018</td><td>2019</td><td>2020</td><td>2021</td></tr>
<tr><td>Nr. salariați</td><td>10</td><td>8</td><td>7</td><td>7</td><td>7</td></tr>
<tr><td colspan="6">STANDARD DIMANCEA SRL - Cod CAEN: 3109</td></tr>
<tr><td colspan="6">Obiect de activitate: Fabricarea de mobilă</td></tr>
<tr><td rowspan="2">Cifra de afaceri (lei)</td><td>2017</td><td>2018</td><td>2019</td><td>2020</td><td>2021</td></tr>
<tr><td>2 176 420</td><td>2 298 639</td><td>2 575 921</td><td>2 493 648</td><td>2 315 596</td></tr>
<tr><td></td><td>2017</td><td>2018</td><td>2019</td><td>2020</td><td>2021</td></tr>
<tr><td>Nr. salariați</td><td>1</td><td>1</td><td>1</td><td>2</td><td>2</td></tr>
</table>
</td></tr>
<tr><td>Concluzii generale privind analiza comunei</td><td>Globalizând datele analizate se remarcă faptul că UAT Buzescu se confruntă cu o scădere accentuată a populației, care poate fi cauzată de migrarea populației tinere spre Municipiul Alexandria, aflat la o distanță de 10 km față de comună.
Lipsa locurilor de muncă la nivel local, lipsa facilităților medicale specializate, precum și lipsa unor investiții susținute la nivelul infrastructurii de utilități constituie factori favorizanți ai fenomenului de migrare a populației tinere. În plus, lipsa investițiilor în cadrul comunei îngreunează dezvoltarea principalelor industrii locale competitive (Fabricarea de mobilă; Cultivarea cerealelor (exclusiv orez), plantelor leguminoase și a plantelor producătoare de semințe oleaginoase).
Astfel, la nivelul comunei Buzescu sunt necesare o serie de investiții pentru creșterea calității vieții cetățenilor, dar și pentru creșterea atractivității mediului antreprenorial și a pieței muncii.
Un prim pas făcut de către administrația publică locală în vederea dezvoltării socio-economice durabile a comunei este reprezentat de proiectele care vizează protecția mediului înconjurător aflate în curs de implementare la momentul elaborării prezentei Strategii.
Mai mult, comuna Buzescu poate fructifica potențialul de dezvoltare local prin
• înființarea/extinderea sistemului de alimentare cu apă;
• înființarea/extinderea sistemului de alimentare cu gaze;
• asfaltarea drumurilor comunale.</td></tr>
</table>

ANALIZA TERITORIALĂ A COMUNEI CĂLINEȘTI

Unitatea Administrativ- Teritorială	Călinești
Număr sate aparținătoare	5
Denumire sate aparținătoare	Călinești, Copăceanca, Licuriciu, Antonești, Marița
Număr total gospodării	1690
Nr. total km comună	N/A
Lungime totală străzi pe tipuri	N/A
Resurse naturale existente la nivelul comunei	N/A
Suprafața totală, din care:	7461,22 ha
intravilan(ha)	450 ha
extravilan(ha)	7011,22 ha
Unități de cazare existente în comună	N/A
Ferme existente în comună	25 de ferme
Nr de km de drumuri, din care:	N/A
asfaltate	N/A
neasfaltate	47,44 km
Infrastructura de căi ferate	N/A
Infrastructura de alimentare cu apă	N/A
Infrastructura de canalizare	N/A
Nr. gospodării racordate la infrastructura de alimentare cu apă	1050
Nr. gospodării racordate la infrastructura de canalizare	1050
Infrastructura de producere, transport și distribuție a energiei electrice	N/A
Nr. gospodării racordate la infrastructura de producere, transport și distribuție a energiei electrice	N/A
Infrastructura de alimentare cu gaze naturale	N/A
Nr. gospodării racordate la infrastructura de alimentare cu gaze naturale	N/A
Cădirile dezafectate/neutilizate	3
Funcționează târguri la nivelul comunei?	Nu
Număr microbuze existente pentru transportul elevilor	2

Există cămin cultural/ casă de cultură? Acestea sunt reabilitate?	Da
Număr farmacii	1
Număr persoane beneficiare de asistență socială	250
Există oficiu poștal la nivelul comunei?	Da
Există sucursală bancară la nivelul comunei	Nu
Există proiecte de dezvoltare a infrastructurii în curs de implementare?	Da
Alte tipuri de proiecte aflate în implementare	Nu este cazul
Oportunități de investiție de care conducerea comunei este interesată	N/A
Principalele 3 proiecte pe care le vizați pentru dezvoltarea comunei în perioada 2023-2027	N/A

Număr de locuitori	Anul 2015	Anul 2016	Anul 2017	Anul 2018	Anul 2019	Anul 2020	Anul 2021	Anul 2022
	UM: Număr persoane							
	3193	3150	3109	3045	2943	2882	2838	2755

Conform datelor statistice, populația comunei Călinești a prezentat o scădere de 13,72% în perioada 2015-2022. Scăderea se poate datora migrației populației sau a fenomenului de îmbătrânire. Cea mai mare valoare a fost înregistrată în anul 2015 cu 3193 de locuitori.

Numărul de copii născuți	Anul 2015	Anul 2016	Anul 2017	Anul 2018	Anul 2019	Anul 2020	Anul 2021
	UM: Număr persoane						
	24	21	18	16	19	23	21

Număr decese	Anul 2015	Anul 2016	Anul 2017	Anul 2018	Anul 2019	Anul 2020	Anul 2021
	UM: Număr persoane						
	76	73	78	93	73	83	90

Ponderea nou-născuților în total populație la nivelul anului 2021 de 0,73%, spre deosebire de ponderea deceselor în rândul populației la nivelul anului 2021, care este de 3,17%, rezultând astfel un spor natural negativ, care pe termen lung va conduce la declinul demografic al populației.

Numărul de stabiliri cu domiciliul	Anul 2015	Anul 2016	Anul 2017	Anul 2018	Anul 2019	Anul 2020	Anul 2021
	UM: Număr persoane						
	64	70	53	52	54	77	36

Numărul de plecări cu domiciliul	Anul 2015	Anul 2016	Anul 2017	Anul 2018	Anul 2019	Anul 2020	Anul 2021
	UM: Număr persoane						
	55	59	57	77	61	61	50

Din datele prezentate mai sus se observă faptul că în perioada 2015-2020 numărul de stabiliri cu domiciliul a înregistrat o creștere de 20,31%, urmată de o scădere drastică de 53% în anul 2021.

În ceea ce privește numărul de plecări cu domiciliul acesta se menține relativ constant, cea mai mare valoare a plecărilor fiind înregistrată în anul 2018, urmată de o scădere de 35,06% în anul 2021. Comuna Călinești înregistrează un spor migratoriu negativ.

Ponderea șomerilor înregistrați

	Anul 2015	Anul 2016	Anul 2017	Anul 2018	Anul 2019	Anul 2020	Anul 2021	Anul 2022
	UM: Procente							
Total	26,2	23,6	22,5	16,7	2	16,1	13,3	4
Masculin	31,4	28	26,7	19,8	1,8	18,9	16	4,1
Feminin	19,3	18	16,9	12,5	2,3	12,3	9,8	3,9

Numărul de salariați

Anul 2015	Anul 2016	Anul 2017	Anul 2018	Anul 2019	Anul 2020	Anul 2021
UM: Număr persoane						
70	106	140	143	146	136	142

Numărul de salariați a înregistrat o creștere semnificativă în intervalul 2015-2021, la nivelul anului 2021 înregistrându-se 142 de salariați, cu 72 mai mulți față de anul 2015.Nivelul șomajului este mai ridicat în rândul populației de sex masculin decât în rândul populației de sex feminin. În perioada 2015-2019 rata șomajului a scăzut, ajungând la 2% , însă aceasta a crescut semnificativ în perioada pandemiei. Ulterior, în anii următori rata a ajuns la 4% în 2022.Cea mai scăzută rată în rândul bărbaților a fost înregistrată în anul 2019, la fel și rata de șomaj în rândul femeilor.

Numărul de PC-uri sau echipamente IT din școli

Niveluri de educație	Anul 2015	Anul 2016	Anul 2017	Anul 2018	Anul 2019	Anul 2020	Anul 2021
	UM: Număr						
Total	22	22	22	16	16	64	16
Învățământ preșcolar	2	2	2	2	2	2	2
Învățământ primar și gimnazial(inclusiv învățământul special)	20	20	20	14	14	62	15

Pe întreg orizontul de analiză, șa nivelul comunei a activat o singură unitate școlară, în cadrul căreia a s-a regăsit învățământul primar și gimnazial, dar și învățământul preșcolar. La nivelul acestei unități de învățământ gradul de digitalizare este modest, în anul 2021 înregistrându-se 16 echipamente IT, cu 75% mai puține față de anul precedent. Scăderea numărului acestora se poate datora în special gradului de uzură.

Numărul de unități sanitare

Categorii de unități sanitare	Anul 2015	Anul 2016	Anul 2017	Anul 2018	Anul 2019	Anul 2020	Anul 2021
	UM: Număr						
Cabinete medicale de familie	2	2	2	2	2	2	2
Cabinete stomatologice	1	1	1	2	2	2	2

Asistența sanitară de la nivelul comunei a fost asigurată prin intermediul a două cabinete medicale de familie și a doua cabinete stomatologice în ultimii ani analizați. În comună se mai regăsește și un punct farmaceutic, pus la dispoziția cetățenilor.

<table>
<tr>
<td>Primele 3 firme în funcție de cifra de afaceri</td>
<td>
<table>
<tr><td colspan="6">TINOASA COOPERATIVA AGRICOLA - Cod CAEN: 4611</td></tr>
<tr><td colspan="6">Obiect de activitate: Intermedieri în comerțul cu materii prime agricole, animale vii, materii prime textile și cu semifabricate</td></tr>
<tr><td rowspan="2">Cifra de afaceri (lei)</td><td>2017</td><td>2018</td><td>2019</td><td>2020</td><td>2021</td></tr>
<tr><td>3 000</td><td>3 472 249</td><td>6 310 800</td><td>40 530 875</td><td>85 388 249</td></tr>
<tr><td></td><td>2017</td><td>2018</td><td>2019</td><td>2020</td><td>2021</td></tr>
<tr><td>Nr.salariați</td><td>0</td><td>1</td><td>1</td><td>1</td><td>1</td></tr>
<tr><td colspan="6">ALVALEX SRL - Cod CAEN: 0111</td></tr>
<tr><td colspan="6">Obiect de activitate: Cultivarea cerealelor (exclusiv orez), plantelor leguminoase și a plantelor producătoare de semințe oleaginoase</td></tr>
<tr><td rowspan="2">Cifra de afaceri (lei)</td><td>2017</td><td>2018</td><td>2019</td><td>2020</td><td>2021</td></tr>
<tr><td>4 109 052</td><td>3 678 773</td><td>3 669 250</td><td>5 877 155</td><td>6 755 134</td></tr>
<tr><td></td><td>2017</td><td>2018</td><td>2019</td><td>2020</td><td>2021</td></tr>
<tr><td>Nr. salariați</td><td>8</td><td>8</td><td>8</td><td>7</td><td>8</td></tr>
<tr><td colspan="6">CEZANA SRL - Cod CAEN: 0111</td></tr>
<tr><td colspan="6">Obiect de activitate: Cultivarea cerealelor (exclusiv orez), plantelor leguminoase și a plantelor producătoare de semințe oleaginoase</td></tr>
<tr><td rowspan="2">Cifra de afaceri (lei)</td><td>2017</td><td>2018</td><td>2019</td><td>2020</td><td>2021</td></tr>
<tr><td>654 642</td><td>570 014</td><td>1 782 477</td><td>1 209 770</td><td>3 909 058</td></tr>
<tr><td></td><td>2017</td><td>2018</td><td>2019</td><td>2020</td><td>2021</td></tr>
<tr><td>Nr.salariați</td><td>2</td><td>2</td><td>2</td><td>5</td><td>4</td></tr>
</table>
</td>
</tr>
<tr>
<td>Concluzii generale privind analiza comunei</td>
<td>Comuna Călinești are în componență cinci sate, cu un număr de 1690 de gospodării, dintre care 1050 sunt racordate la infrastructura de alimentare cu apă.
La nivelul comunei există un număr de 25 de ferme, care susțin activitatea a cel puțin două firme de pe raza comunei (Cultivarea cerealelor (exclusiv orez), plantelor leguminoase și a plantelor producătoare de semințe oleaginoase). Prin urmare, numărul de salariați a crescut în perioada 2015-2021.
Ca vulnerabilități ale comunei se remarcă:
• Numărul ridicat de km ale drumurilor neasfaltate, și anume 47,44 km.
• Declinul demografic accentuat;
• Clădiri dezafectate care nu sunt o prioritate de dezvoltare pentru perioada următoare;
• Număr ridicat de persoane beneficiare de asistență socială.

Prin urmare, în comuna Călinești nu există proiecte aflate în implementare sau proiecte vizate pentru dezvoltare în perioada următoare.</td>
</tr>
</table>

ANALIZA TERITORIALĂ A COMUNEI CĂLMĂȚUIU

Unitatea Administrativ- Teritorială	Călmățuiu
Număr sate aparținătoare	4
Denumire sate aparținătoare	Călmățuiu, Nicolae Bălcescu, Bujoru, Caravaneți
Număr total gospodării	1149
Nr. total km comună	39 km
Lungime totală străzi pe tipuri	Asfaltate - 6,93 km Extravilan - 8,61 km Pietruite - 2,46 km
Resurse naturale existente la nivelul comunei	Terenuri agricole Pădurea Nicolae Bălcescu
Suprafața totală, din care:	6017,4708 ha
intravilan(ha)	347,4943 ha
extravilan(ha)	5669,976 ha
Unități de cazare existente în comună	N/A
Ferme existente în comună	9 ferme agricole 1 asociație crescători de animale
Nr de km de drumuri, din care:	39 km + extravilan
asfaltate	6,93 km
neasfaltate	2,46 km
Infrastructura de căi ferate	N/A
Infrastructura de alimentare cu apă	În curs de implementare
Infrastructura de canalizare	În curs de implementare
Nr. gospodării racordate la infrastructura de alimentare cu apă	N/A
Nr. gospodării racordate la infrastructura de canalizare	N/A
Infrastructura de producere, transport și distribuție a energiei electrice	Fermă de panouri fotovoltaice
Nr. gospodării racordate la infrastructura de producere, transport și distribuție a energiei electrice	N/A
Infrastructura de alimentare cu gaze naturale	N/A
Nr. gospodării racordate la infrastructura de alimentare cu gaze naturale	N/A
Cădirile dezafectate/neutilizate	Școala Gimnazială Bujoru Sediu C.A.P
Funcționează târguri la nivelul comunei?	Da, târgul săptămânal

Număr microbuze existente pentru transportul elevilor	2
Există cămin cultural/ casă de cultură? Acestea sunt reabilitate?	Căminul Cultural Călmățuiu Căminul Cultural Nicolae Bălcescu
Număr persoane beneficiare de asistență socială	Venit Minim Garantat - 56 persoane Alocație pentru Susținerea Familiei - 30 Ajutor încălzire - 231
Există oficiu poștal la nivelul comunei?	Da
Există sucursală bancară la nivelul comunei	Nu
Există proiecte de dezvoltare a infrastructurii în curs de implementare?	Da
Alte tipuri de proiecte aflate în implementare	Pod peste pârâul Călmățui Dotarea școlilor cu dezinfectanți Eficientizarea iluminatului public
Oportunități de investiție de care conducerea comunei este interesată	Dotarea școlilor cu mobilier, echipamente digitale Piste pentru biciclete
Principalele 3 proiecte pe care le vizați pentru dezvoltarea comunei în perioada 2023-2027	Sistem de alimentare cu apă Realizare sistem monitorizare video Construire sediu administrativ

Număr de locuitori	Anul 2015	Anul 2016	Anul 2017	Anul 2018	Anul 2019	Anul 2020	Anul 2021	Anul 2022
	UM: Număr persoane							
	1954	1894	1856	1818	1775	1719	1672	1587

În ceea ce privește numărul de locuitori din comuna Călmățuiu, acesta a scăzut cu 18,48% în perioada 2015-2022, când s-a înregistrat cel mai mic număr de locuitori și anume 1587 de locuitori. Motivele reducerii numărului de locuitori pot fi migrația către comunele învecinate, sau îmbătrânirea locuitorilor din comună.

Numărul de copii născuți	Anul 2015	Anul 2016	Anul 2017	Anul 2018	Anul 2019	Anul 2020	Anul 2021
	UM: Număr persoane						
	16	11	10	11	14	5	10

Număr decese	Anul 2015	Anul 2016	Anul 2017	Anul 2018	Anul 2019	Anul 2020	Anul 2021
	UM: Număr persoane						
	62	55	55	46	61	45	64

Ponderea nou-născuților în total populație la nivelul anului 2021 de 0,59%, spre deosebire de ponderea deceselor în rândul populației la nivelul anului 2021, care este de 3,82%. În comună se înregistrează un spor natural negativ, care pe termen lung va conduce la declinul demografic al populației.

Numărul de stabiliri cu domiciliul	Anul 2015	Anul 2016	Anul 2017	Anul 2018	Anul 2019	Anul 2020	Anul 2021
	UM: Număr persoane						
	29	51	59	36	26	29	16

Numărul de plecări cu domiciliul	Anul 2015	Anul 2016	Anul 2017	Anul 2018	Anul 2019	Anul 2020	Anul 2021
	UM: Număr persoane						
	46	47	53	44	35	37	48

Se observă faptul că în perioada 2015-2021 numărul de stabiliri cu domiciliul a prezentat ușoare oscilații, maxima fiind atinsă în anul 2017 cu 59 de stabiliri. Ulterior, numărul acestora a scăzut drastic cu 73% în anul 2021 comparativ cu anul 2017. În aceeași situație se prezintă și numărul de plecări cu domiciliul, care în anul 2017 a înregistrat cea mai mare valoare. În anul 2021 însă, plecările au scăzut cu 9% în anul 2021.

Ponderea șomerilor înregistrați

	Anul 2015	Anul 2016	Anul 2017	Anul 2018	Anul 2019	Anul 2020	Anul 2021	Anul 2022
	UM: Procente							
Total	15,6	12,7	11,8	8,8	13	11,4	11,4	12,3
Masculin	17,7	14,2	12,7	9,4	13,7	11,6	11,2	12
Feminin	13,3	10,9	10,6	7,9	12,1	11,1	11,6	12,8

Numărul de salariați

Anul 2015	Anul 2016	Anul 2017	Anul 2018	Anul 2019	Anul 2020	Anul 2021
UM: Număr persoane						
56	80	90	82	85	75	77

În perioada analizată, numărul de salariați prezintă fluctuații majore, cea mai mare valoare fiind înregistrată în anul 2017, însă în anii următori scăzând cu 14,44%. În ceea ce privește ponderea șomerilor, aceasta a scăzut de la 15,6% în anul 2015 la 12,3% în anul 2022, cea mai mică valoare fiind înregistrată în anul 2018. Nivelul șomajului este mai ridicat în rândul populației de sex masculin decât în rândul populației de sex feminin.

Numărul de PC-uri sau echipamente IT din școli

Niveluri de educație	Anul 2015	Anul 2016	Anul 2017	Anul 2018	Anul 2019	Anul 2020	Anul 2021
	UM: Număr						
Total	13	13	13	16	16	52	52
Învățământ preșcolar	:	:	:	3	3	3	3
Învățământ primar și gimnazial(inclusiv învățământul special)	13	13	13	13	13	49	49

În perioada 2015-2021 în comuna Călmățuiu a figurat o singură unitate școlară în care a funcționat învățământul primar și gimnazial, dar și învățământul preșcolar. În cadrul acestei unități școlare, echipamentele IT și PC-uri au înregistrat un număr de 52, dintre care 3 au figurat pentru învățământul preșcolar, iar 49 învățământul primar și gimnazial.

Numărul de unități sanitare

Categorii de unități sanitare	Anul 2015	Anul 2016	Anul 2017	Anul 2018	Anul 2019	Anul 2020	Anul 2021
	UM: Număr						
Cabinete medicale de familie	2	2	2	2	2	2	2
Puncte farmaceutice	1	1	:	:	:	:	:

Asistența sanitară din comuna Călmățuiu este asigurată de 2 cabinete medicale de familie în perioada 2015-2021, fără alte unități de asistență medicală, locuitorii comunei fiind nevoiți să se deplaseze în comunele învecinate sau în orașele din apropiere pentru a primi îngrijiri medicale.

Primele 3 firme în funcție de cifra de afaceri

AGROMAG COM SRL - Cod CAEN: 0111
Obiect de activitate: Cultivarea cerealelor (exclusiv orez), plantelor leguminoase și a plantelor producătoare de semințe oleaginoase

	Cifra de afaceri (lei)	**2017**	**2018**	**2019**	**2020**	**2021**
		2 756 403	3 123 672	2 745 889	3 340 084	3 920 275
		2017	**2018**	**2019**	**2020**	**2021**
	Nr.salariați	5	5	4	3	4
	GIG SRL - Cod CAEN: 4711					
	Obiect de activitate: Comerț cu amănuntul în magazine nespecializate, cu vânzare predominantă de produse alimentare, băuturi și tutun					
	Cifra de afaceri (lei)	**2017**	**2018**	**2019**	**2020**	**2021**
		1 480 135	1 568 143	1 316 185	1 622 760	1 448 339
		2017	**2018**	**2019**	**2020**	**2021**
	Nr.salariați	4	4	3	4	3
	MARIDO COM SRL - Cod CAEN: 5630					
	Obiect de activitate: Băuturi și alte activități de servire a băuturilor					
	Cifra de afaceri (lei)	**2017**	**2018**	**2019**	**2020**	**2021**
		63 706	118 413	456 114	457 624	328 258
		2017	**2018**	**2019**	**2020**	**2021**
	Nr.salariați	1	1	1	1	1
Concluzii generale privind analiza comunei	Globalizând datele analizate se remarcă faptul că UAT Călmățuiu se confruntă cu un declin demografic accentuat, cauzat atât de fenomenul de îmbătrânire a populației, cât și de sporul natural negativ. Lipsa locurilor de muncă la nivel local, lipsa facilităților medicale specializate, precum și lipsa unor investiții susținute la nivelul infrastructurii de utilități pot conduce la migrarea populației tinere spre centrele urbane dezvoltate de pe teritoriul țării sau din străinătate. În plus, lipsa investițiilor în cadrul comunei îngreunează dezvoltarea principalelor industrii locale competitive (Cultivarea cerealelor (exclusiv orez), plantelor leguminoase și a plantelor producătoare de semințe oleaginoase). La momentul elaborării Strategiei, au fost identificate următoarele proiecte care se află în curs de implementare: pod peste pârâul Călmățuiu; dotarea școlilor cu dezinfectanți și eficientizarea iluminatului public. Un pas important pentru creșterea calității vieții cetățenilor și asigurarea unor condiții de trai decente ar putea fi asigurat de comuna Călmățuiu prin fructificarea potențialului de dezvoltare în ceea ce privește dotarea școlilor cu mobilier și echipamente digitale; construirea unor piste pentru biciclete; dezvoltarea/modernizarea sistemului de alimentare cu apă; realizarea unui sistem monitorizare video și construirea unui sediu administrativ.					

ANALIZA TERITORIALĂ A COMUNEI CĂLMĂȚUIU DE SUS

Unitatea Administrativ- Teritorială	Călmățuiu de Sus
Număr sate aparținătoare	3
Denumire sate aparținătoare	Călmățuiu de Sus, Ionașcu, Băcălești
Număr total gospodării	641
Nr. total km comună	30,89 km
Lungime totală străzi pe tipuri	Asfalt 16,49 km Pietruit 9,60 km Pământ 4,80 km
Resurse naturale existente la nivelul comunei	N/A
Suprafața totală, din care:	5691,38 ha
intravilan(ha)	167 ha
extravilan(ha)	5524,38 ha
Unități de cazare existente în comună	N/A
Ferme existente în comună	12
Nr de km de drumuri, din care:	26,89 km
asfaltate	16,49 km
neasfaltate	14,40 km
Infrastructura de căi ferate	N/A
Infrastructura de alimentare cu apă	Apă- 26,89 km
Infrastructura de canalizare	15,5 km
Nr. gospodării racordate la infrastructura de alimentare cu apă	Apă -157
Nr. gospodării racordate la infrastructura de canalizare	N/A
Infrastructura de producere, transport și distribuție a energiei electrice	N/A
Nr. gospodării racordate la infrastructura de producere, transport și distribuție a energiei electrice	641
Infrastructura de alimentare cu gaze naturale	N/A
Nr. gospodării racordate la infrastructura de alimentare cu gaze naturale	N/A
Cădirile dezafectate/neutilizate	N/A

Funcționează târguri la nivelul comunei?	Nu
Număr microbuze existente pentru transportul elevilor	1
Există cămin cultural/ casă de cultură? Acestea sunt reabilitate?	1, reabilitat
Număr farmacii	1
Număr persoane beneficiare de asistență socială	118 (Ajutor social)
Există oficiu poștal la nivelul comunei?	Da
Există sucursală bancară la nivelul comunei	Da
Există proiecte de dezvoltare a infrastructurii în curs de implementare?	Da
Alte tipuri de proiecte aflate în implementare	Reabilitate școală, sat Călmățuiu de Sus și grădinița Sat Ionașcu
Oportunități de investiție de care conducerea comunei este interesată	Nu
Principalele 3 proiecte pe care le vizați pentru dezvoltarea comunei în perioada 2023-2027	-Reabilitarea moderată a clădirilor administrative din satul Băcălești, comuna Călmățuiu de Sus, județul Teleorman -Înființarea a două puncte de reîncărcare vehicule electrice în comuna Călmățuiu de Sus, județul Teleorman -Sisteme inteligente de management local pentru dezvoltarea de servicii și structuri de sprijin, specializate pentru administrație publică

Număr de locuitori	Anul 2015	Anul 2016	Anul 2017	Anul 2018	Anul 2019	Anul 2020	Anul 2021	Anul 2022
	UM: Număr persoane							
	2232	2184	2138	2092	2049	2005	1963	1900

În comuna Călmățuiu de Sus, numărul locuitorilor în perioada 2015-2022 a scăzut cu 14,87%, ajungând în anul 2022 la 1900 de locuitori. Motivele reducerii numărului de locuitori pot fi migrația către comunele învecinate, sau îmbătrânirea locuitorilor din comună.

Numărul de copii născuți	Anul 2015	Anul 2016	Anul 2017	Anul 2018	Anul 2019	Anul 2020	Anul 2021
	UM: Număr persoane						
	23	14	21	16	12	17	9

Număr decese	Anul 2015	Anul 2016	Anul 2017	Anul 2018	Anul 2019	Anul 2020	Anul 2021
	UM: Număr persoane						
	59	56	67	43	59	55	60

Ponderea nou-născuților în total populație la nivelul anului 2021 de 0,45%, spre deosebire de ponderea deceselor în rândul populației la nivelul anului 2021, care este de 3,05%, rezultând astfel un spor natural negativ, care pe termen lung va conduce la declinul demografic al populației.

Numărul de stabiliri cu domiciliul	Anul 2015	Anul 2016	Anul 2017	Anul 2018	Anul 2019	Anul 2020	Anul 2021

	UM: Număr persoane						
	28	49	31	37	33	31	25
Numărul de plecări cu domiciliul	Anul 2015	Anul 2016	Anul 2017	Anul 2018	Anul 2019	Anul 2020	Anul 2021
	UM: Număr persoane						
	42	53	31	53	30	37	37

În ceea ce privește numărul de stabiliri cu domiciliul, maxima a fost atinsă în anul 2016 cu 49 de stabiliri, urmând ca în anul 2021 să scadă cu 48%, ajungând la un număr de 25 de stabiliri. Maxima numărului de plecări a fost înregistrată în anii 2016 și 2018, cu un număr de 53 de plecări. Ulterior, numărul acestora a scăzut cu 30% în anul 2021.

Ponderea șomerilor înregistrați		Anul 2015	Anul 2016	Anul 2017	Anul 2018	Anul 2019	Anul 2020	Anul 2021	Anul 2022
		UM: Procente							
	Total	9,3	8,8	8,1	5,9	2,4	7,6	3,9	8,7
	Masculin	10,9	10	9	6,3	2,5	9	4,5	10
	Feminin	7,3	7,1	7	5,5	2,2	5,7	3,1	7,1

Numărul de salariați	Anul 2015	Anul 2016	Anul 2017	Anul 2018	Anul 2019	Anul 2020	Anul 2021
	UM: Număr persoane						
	62	68	66	67	70	60	54

În perioada 2015-2019 numărul de salariați a crescut cu aproximativ 13%, însă în perioada următoare numărul acestora a scăzut cu 23% în anul 2021.Nivelul șomajului declarat a scăzut de la 9,3% în anul 2015 la 8,7% în anul 2021. Cea mai mică rată a șomajului este înregistrată în anul 2019. Nivelul șomajului este mai ridicat în rândul populației de sex masculin, care în anul 2021 era 10%, pe când rata șomajului în rândul femeilor era de 7,1%.

Numărul de PC-uri sau echipamente IT din școli	Niveluri de educație	Anul 2015	Anul 2016	Anul 2017	Anul 2018	Anul 2019	Anul 2020	Anul 2021
		UM: Număr						
	Total	14	14	14	14	14	20	23
	Învățământ primar și gimnazial(inclusiv învățământul special)	14	14	14	14	14	20	23

În intervalul 2015-2021 în comuna Călmățuiu de Sus a existat o singură unitate școlară în care a funcționat învățământul primar și gimnazial. În perioada 2015-2019 numărul echipamentelor a înregistrat un număr de 14, care ulterior a ajuns la un număr de 23 de echipamente în anul 2021.

Numărul de unități sanitare	Categorii de unități sanitare	Anul 2015	Anul 2016	Anul 2017	Anul 2018	Anul 2019	Anul 2020	Anul 2021
		UM: Număr						
	Cabinete medicale de familie	1	1	1	1	1	1	1
	Cabinete stomatologice	1	1	1	1	1	1	1

În comuna Călmățuiu de Sus, asistența sanitară din perioada 2015-2021 a fost asigurată de un cabinet medical de familie și un cabinet stomatologic, fără alte unități de asistență medicală.

Primele 3 firme în funcție de cifra de afaceri

LUCMAR COM SRL Cod CAEN: 0111

Obiect de activitate: Cultivarea cerealelor (exclusiv orez), plantelor leguminoase și a plantelor producătoare de semințe oleaginoase

Cifra de afaceri (lei)	2017	2018	2019	2020	2021
	4 425 847	3 876 580	3 190 354	3 042 283	6 606 269
	2017	2018	2019	2020	2021
Nr. salariați	10	11	12	10	9

UDREA & BONITA COM SRL - Cod CAEN: 0111

Obiect de activitate: Cultivarea cerealelor (exclusiv orez), plantelor leguminoase și a plantelor producătoare de semințe oleaginoase

Cifra de afaceri (lei)	2017	2018	2019	2020	2021
	960 168	1 142 174	1 441 635	883 057	3 857 427
	2017	2018	2019	2020	2021
Nr. salariați	4	4	6	6	5

IULY AGRI SRL - Cod CAEN: 0111

Obiect de activitate: Cultivarea cerealelor (exclusiv orez), plantelor leguminoase și a plantelor producătoare de semințe oleaginoase

Cifra de afaceri (lei)	2017	2018	2019	2020	2021
	1 513 306	1 765 473	1 632 631	1 522 162	2 439 108
	2017	2018	2019	2020	2021
Nr. salariați	5	4	5	6	6

Concluzii generale privind analiza comunei

Globalizând datele analizate se remarcă faptul că UAT Călmățuiu de Sus se confruntă cu un declin demografic accentuat, cauzat atât de fenomenul de îmbătrânire a populației, cât și de sporul natural negativ. Lipsa locurilor de muncă la nivel local, lipsa facilităților medicale specializate, precum și lipsa unor investiții susținute la nivelul infrastructurii de utilități pot conduce la migrarea populației tinere spre centrele urbane dezvoltate de pe teritoriul țării sau din străinătate.

În plus, lipsa investițiilor în cadrul comunei îngreunează dezvoltarea principalelor industrii locale competitive (Cultivarea cerealelor (exclusiv orez), plantelor leguminoase și a plantelor producătoare de semințe oleaginoase). La momentul elaborării Strategiei, a fost identificat un proiect care se află în curs de implementare: reabilitarea școlii, sat Călmățuiu de Sus și grădiniței Sat Ionașcu.

Un prim pas important pentru creșterea calității vieții cetățenilor și asigurarea unor condiții de trai decente ar putea fi asigurat de comuna Călmățuiu de Sus prin fructificarea potențialului de dezvoltare în ceea ce privește reabilitarea moderată a clădirilor administrative din satul Băcălești; înființarea a două puncte de reîncărcare vehicule electrice în comuna Călmățuiu de Sus; implementarea unor sisteme inteligente de management local pentru dezvoltarea de servicii și structuri de sprijin, specializate pentru administrație publică.

ANALIZA TERITORIALĂ A COMUNEI CERVENIA

Unitatea Administrativ- Teritorială	Cervenia
Număr sate aparținătoare	N/A
Denumire sate aparținătoare	N/A
Număr total gospodării	1350
Nr. total km comună	24,66 km
Lungime totală străzi pe tipuri	Străzi asfaltate - 4,44 km Străzi pietruite- 2,10 km Străzi pământ - 18,12 km
Resurse naturale existente la nivelul comunei	Fondul funciar agricol
Suprafața totală, din care:	5,859 ha
intravilan(ha)	387,78 ha
extravilan(ha)	5.471,22 ha
Unități de cazare existente în comună	N/A
Ferme existente în comună	110 din care: -102 agricole 8 zootehnice
Nr de km de drumuri, din care:	24,66 km
asfaltate	4,44 km
neasfaltate	20,22 km
Infrastructura de căi ferate	N/A
Infrastructura de alimentare cu apă	În curs de execuție
Infrastructura de canalizare	În curs de execuție
Nr. gospodării racordate la infrastructura de alimentare cu apă	N/A
Nr. gospodării racordate la infrastructura de canalizare	N/A
Infrastructura de producere, transport și distribuție a energiei electrice	24,66 km
Nr. gospodării racordate la infrastructura de producere, transport și distribuție a energiei electrice	1350
Infrastructura de alimentare cu gaze naturale	N/A
Nr. gospodării racordate la infrastructura de alimentare cu gaze naturale	N/A
Cădirile dezafectate/neutilizate	O școală
Funcționează târguri la nivelul comunei?	Nu
Număr microbuze existente pentru transportul elevilor	N/A

Există cămin cultural/ casă de cultură? Acestea sunt reabilitate?	Cămin cultural în curs de reabilitare și modernizare
Număr farmacii	2
Număr persoane beneficiare de asistență socială	205 (VMG, ASF, persoane cu handicap)
Există oficiu poștal la nivelul comunei?	1
Există sucursală bancară la nivelul comunei	Nu
Există proiecte de dezvoltare a infrastructurii în curs de implementare?	-Modernizare și reabilitare cămin cultural -Extindere rețelei de alimentare cu apă și canalizare
Alte tipuri de proiecte aflate în implementare	-Instalare stație de încărcare vehicule electrice
Oportunități de investiție de care conducerea comunei este interesată	-Modernizare prin asfaltare și extinderea drumurilor locale -Modernizare și întreținere sistem rutier prin achiziție sistem monitorizare video pentru drumul public -Organizarea sistemului de colectare selectivă a spațiului de depozitare temporară și transportul deșeurilor -Realizarea, modernizarea și dotarea cu mobile a școlilor și grădinițelor.
Principalele 3 proiecte pe care le vizați pentru dezvoltarea comunei în perioada 2023-2027	-Extindere de alimentare cu apă și canalizare -Modernizarea prin asfaltare și extinderea drumurilor locale -Organizarea sistemului de colectare selectivă, a spațiului de depozitare temporară și transportul deșeurilor

Număr de locuitori	Anul 2015	Anul 2016	Anul 2017	Anul 2018	Anul 2019	Anul 2020	Anul 2021	Anul 2022
	UM: Număr persoane							
	2988	2939	2901	2884	2833	2796	2750	2653

Conform datelor statistice, numărul locuitorilor din comuna Cervenia a scăzut cu 11,21% în perioada 2015-2022, înregistrându-se un număr de 2653 de locuitori în anul 2022. Motivele reducerii populației pot fi îmbătrânirea acesteia sau migrația locuitorilor către orașele mai dezvoltate.

Numărul de copii născuți	Anul 2015	Anul 2016	Anul 2017	Anul 2018	Anul 2019	Anul 2020	Anul 2021
	UM: Număr persoane						
	13	21	17	24	19	16	15

Număr decese	Anul 2015	Anul 2016	Anul 2017	Anul 2018	Anul 2019	Anul 2020	Anul 2021
	UM: Număr persoane						
	75	56	43	49	58	49	70

Ponderea nou-născuților în total populație la nivelul anului 2021 de 0,54%, spre deosebire de ponderea deceselor în rândul populației la nivelul anului 2021, care este de 2,54%, rezultând astfel un spor natural negativ, care pe termen lung va conduce la declinul demografic al populației.

Numărul de stabiliri cu domiciliul	Anul 2015	Anul 2016	Anul 2017	Anul 2018	Anul 2019	Anul 2020	Anul 2021
	UM: Număr persoane						
	43	40	54	35	45	31	31

Numărul de plecări cu domiciliul	Anul 2015	Anul 2016	Anul 2017	Anul 2018	Anul 2019	Anul 2020	Anul 2021
	UM: Număr persoane						
	30	44	46	61	45	44	74

În perioada analizată, numărul de stabiliri prezintă oscilații, maxima fiind atinsă în anul 2017 cu 54 de stabiliri, însă ulterior aceasta a scăzut cu 43% în anul 2021. În ceea ce privește numărul de plecări, aceasta a înregistrat o creștere drastică, în anul 2015 fiind înregistrată cea mai mică valoare de 30 de plecări, iar în anul 2021 o valoare de 74 de plecări. În acest sens, comuna înregistrează un sport migratoriu negativ.

Ponderea șomerilor înregistrați		Anul 2015	Anul 2016	Anul 2017	Anul 2018	Anul 2019	Anul 2020	Anul 2021	Anul 2022
		UM: Procente							
	Total	4,9	4,3	4,2	3,2	1,8	2,6	2,3	2,3
	Masculin	5,5	4,8	4,7	3,3	2,5	2,8	2,2	2,5
	Feminin	4,3	3,8	3,6	3	1,2	2,5	2,3	2,1

Numărul de salariați	Anul 2015	Anul 2016	Anul 2017	Anul 2018	Anul 2019	Anul 2020	Anul 2021
	UM: Număr persoane						
	125	107	124	127	130	125	123

În perioada 2015-2022 numărul salariaților prezintă ușoare fluctuații, cel mai mare număr fiind de 130 de salariați în anul 2019 care ulterior scade cu 5% în anul 2021, însă în această perioadă numărul acestora nu scade sub 100 de salariați. Nivelul șomajului este mai ridicat în rândul populației de sex masculin decât în rândul populației de sex feminin. Se observă o diferență mare între numărul de locuitori, rata declarată a șomajului și numărul de angajați, ceea ce indică un nivel ridicat al șomajului nedeclarat (persoane casnice, persoane implicate în agricultura de subzistență, persoane angajate fără forme legale de muncă).

Numărul de PC-uri sau echipamente IT din școli	Niveluri de educație	Anul 2015	Anul 2016	Anul 2017	Anul 2018	Anul 2019	Anul 2020	Anul 2021
		UM: Număr						
	Total	15	13	14	14	25	25	25
	Învățământ preșcolar	:	:	1	1	1	1	1
	Învățământ primar și gimnazial(inclusiv învățământul special)	15	13	13	13	24	24	24

În perioada 2015-2021 în comuna Cervenia a figurat o singură unitate școlară în care a funcționat învățământul primar și gimnazial, dar și învățământul preșcolar. În cadrul acestei unități școlare, echipamentele IT și PC-uri au înregistrat un număr de 25, dintre care un echipament IT a figurat pentru învățământul preșcolar, iar 24 pentru învățământul primar și gimnazial.

Numărul de unități sanitare	Categorii de unități sanitare	Anul 2015	Anul 2016	Anul 2017	Anul 2018	Anul 2019	Anul 2020	Anul 2021
		UM: Număr						
	Cabinete medicale de familie	2	2	2	2	2	1	1

<table>
<tr><td></td><td>Cabinete medicale de specialitate</td><td>:</td><td>:</td><td>:</td><td>:</td><td>:</td><td>1</td><td>1</td></tr>
<tr><td colspan="9">În ceea ce privește asistența sanitară, aceasta a fost asigurată de două cabinete mediale de familie în perioada 2015-2019, În anii următori numărul acestora a scăzut la unul singur, însă în perioada 2020-2021 fost înființat un cabinet medical de specialitate, locuitorii din comuna Cervenia fiind nevoiți să se deplaseze în comunele învecinate și pentru alte servicii medicale, cum ar fi stomatologia, pediatria sau laboratoarele de analize.</td></tr>
<tr><td>Primele 2 firme în funcție de cifra de afaceri</td><td colspan="8">
<table>
<tr><td colspan="6">GRUP AGRI SRL - Cod CAEN: 0111</td></tr>
<tr><td colspan="6">Obiect de activitate: Cultivarea cerealelor (exclusiv orez), plantelor leguminoase și a plantelor producătoare de semințe oleaginoase</td></tr>
<tr><td rowspan="2">Cifra de afaceri (lei)</td><td>2017</td><td>2018</td><td>2019</td><td>2020</td><td>2021</td></tr>
<tr><td>1 282 213</td><td>1 058 242</td><td>1 084 136</td><td>1 366 368</td><td>1 835 203</td></tr>
<tr><td></td><td>2017</td><td>2018</td><td>2019</td><td>2020</td><td>2021</td></tr>
<tr><td>Nr. salariați</td><td>19</td><td>19</td><td>19</td><td>19</td><td>19</td></tr>
<tr><td colspan="6">PROFESIONAL SRL - Cod CAEN: 4711</td></tr>
<tr><td colspan="6">Obiect de activitate: Comerț cu amănuntul în magazine nespecializate, cu vânzare predominantă de produse alimentare, băuturi și tutun</td></tr>
<tr><td rowspan="2">Cifra de afaceri (lei)</td><td>2017</td><td>2018</td><td>2019</td><td>2020</td><td>2021</td></tr>
<tr><td>59 397</td><td>73 788</td><td>55 087</td><td>41 754</td><td>71 698</td></tr>
<tr><td></td><td>2017</td><td>2018</td><td>2019</td><td>2020</td><td>2021</td></tr>
<tr><td>Nr. salariați</td><td>2</td><td>2</td><td>3</td><td>2</td><td>3</td></tr>
</table>
</td></tr>
<tr><td>Concluzii generale privind analiza comunei</td><td colspan="8">Comuna Cervenia are în componență 1350 de gospodării, dintre care 1350 racordate la infrastructura de alimentare cu energie electrică.
Punctele forte ale comunei sunt considerate:
• Resurse naturale reprezentate de fondul funciar agricol;
• Existența fermelor la nivelul comunei, într-un număr de 110, dintre care 102 sunt agricole și 8 sunt zootehnice;
• Număr ridicat de proiecte aflate în implementare;
• Creșterea numărului de echipamente IT în unitățile școlare
Ca vulnerabilități ale comunei se remarcă:
• 24 km de drum, asfaltate sunt doar 4,44 km;
• Declinul demografic accentuat;
• Diminuarea numărului de salariați de la nivelul comunei.
Principalele firme care se află pe raza comunei au ca obiect de activitate cultivarea cerealelor (exclusiv orez), plantelor leguminoase și a plantelor producătoare de semințe oleaginoase și comerțul cu amănuntul în magazine nespecializate, cu vânzare predominantă de produse alimentare, băuturi și tutun. La momentul elaborării Strategiei, se află în implementare proiecte ce vizează modernizarea și reabilitarea căminului cultural, extinderea sistemului de canalizare cu racordarea gospodăriilor și instalarea unei stații de încărcare a vehiculelor electrice. Toate aceste reprezentând un prim pas important pentru creșterea calității vieții cetățenilor și asigurarea unor condiții de trai decente. De asemenea, comuna Cervenia reprezintă un potențial de dezvoltare prin următoarele proiecte: asfaltarea drumurilor de interes local, extinderea infrastructurii de alimentare cu apă și canalizare, organizarea sistemului de colectare selectivă a deșeurilor, modernizarea, întreținerea sistemului rutier prin monitorizarea video a sistemului public și reabilitarea și dotarea școlilor și grădinițelor de la nivelul comunei.</td></tr>
</table>

ANALIZA TERITORIALĂ A COMUNEI CIOLĂNEȘTI

Unitatea Administrativ- Teritorială	Ciolănești
Număr sate aparținătoare	3
Denumire sate aparținătoare	Ciolăneștii din Deal, Ciolăneștii din Vale, Baldovinești
Număr total gospodării	1679
Nr. total km comună	10 km
Lungime totală străzi pe tipuri	N/A
Resurse naturale existente la nivelul comunei	N/A
Suprafața totală, din care:	7749 ha
intravilan(ha)	1581 ha
extravilan(ha)	6168 ha
Unități de cazare existente în comună	N/A
Ferme existente în comună	Agricole-3
Nr de km de drumuri, din care:	10 km
asfaltate	10 km
neasfaltate	N/A
Infrastructura de căi ferate	Nu
Infrastructura de alimentare cu apă	Alimentare cu apă 24 km
Infrastructura de canalizare	4,2 km
Nr. gospodării racordate la infrastructura de alimentare cu apă	Alimentare cu apă= 980
Nr. gospodării racordate la infrastructura de canalizare	N/A
Infrastructura de producere, transport și distribuție a energiei electrice	64 km
Nr. gospodării racordate la infrastructura de producere, transport și distribuție a energiei electrice	1679
Infrastructura de alimentare cu gaze naturale	N/A
Nr. gospodării racordate la infrastructura de alimentare cu gaze naturale	Nu/A
Cădirile dezafectate/neutilizate	1. Școala Ciolănești din Vale 2. Cămin Cultural Ciolănești din Vale 3. Grădinița Baldovinești
Funcționează târguri la nivelul comunei?	Da
Număr microbuze existente pentru transportul elevilor	2

Există cămin cultural/ casă de cultură? Acestea sunt reabilitate?	Cămin Cultural reabilitat
Număr farmacii	1
Număr persoane beneficiare de asistență socială	VMG=76 ASF=40
Există oficiu poștal la nivelul comunei?	1
Există sucursală bancară la nivelul comunei	Agenție CREDITCOOP
Există proiecte de dezvoltare a infrastructurii în curs de implementare?	Alimentare cu apă în satul Baldovinești Sistem de canalizare în satul Baldovinești
Alte tipuri de proiecte aflate în implementare	Construire sală de sport școlar Construire grădiniță cu 4 săli de curs
Oportunități de investiție de care conducerea comunei este interesată	Extindere sistem de canalizare cu racordarea gospodăriilor Asfaltare străzi Reabilitare Școala Gimnazială Ciolănești din Deal
Principalele 3 proiecte pe care le vizați pentru dezvoltarea comunei în perioada 2023-2027	Extindere sistem de canalizare cu racordarea gospodăriilor Asfaltare străzi Reabilitare Școala Gimnazială Ciolănești din Deal

	Anul 2015	Anul 2016	Anul 2017	Anul 2018	Anul 2019	Anul 2020	Anul 2021	Anul 2022
Număr de locuitori	UM: Număr persoane							
	2785	2734	2660	2588	2518	2461	2405	2331

În anul 2022, numărul total al populației comunei Ciolănești era 2331 locuitori. Comparativ cu anul de începere al analizei (2015), pe plan local se remarcă o reducere de 16,30% a numărului de locuitori. Motivele reducerii populației pot fi îmbătrânirea acesteia sau migrația locuitorilor către alte comune mai dezvoltate sau către orașele mai mari, cel mai apropiat oraș fiind situat la 47 km de comună.

	Anul 2015	Anul 2016	Anul 2017	Anul 2018	Anul 2019	Anul 2020	Anul 2021
Numărul de copii născuți	UM: Număr persoane						
	20	22	18	12	20	16	17
Număr decese	Anul 2015	Anul 2016	Anul 2017	Anul 2018	Anul 2019	Anul 2020	Anul 2021
	UM: Număr persoane						
	76	73	77	76	64	58	89

Ponderea nou-născuților în total populație la nivelul anului 2021 era de 0,70%, spre deosebire de ponderea deceselor în rândul populației la nivelul anului 2021, care era de 3,70%. Prin urmare, numărul deceselor pe plan local este mai mare comparativ cu numărul nașterilor. Conform datelor, comuna Ciolănești înregistrează pe parcursul anilor un spor natural negativ, care pe termen lung va conduce la declinul demografic al populației.

	Anul 2015	Anul 2016	Anul 2017	Anul 2018	Anul 2019	Anul 2020	Anul 2021
Numărul de stabiliri cu domiciliul	UM: Număr persoane						
	43	26	28	33	21	33	31
Numărul de plecări cu domiciliul	Anul 2015	Anul 2016	Anul 2017	Anul 2018	Anul 2019	Anul 2020	Anul 2021

	UM: Număr persoane							
	39	50	41	39	34	45	33	

În anul 2021 numărul stabilirilor cu domiciliul a scăzut cu 27,91% (31 de stabiliri) comparativ cu anul 2015 (43 de stabiliri). În ceea ce privește numărul de plecări cu domiciliul, în anul 2021 s-a înregistrat o scădere de 15,38% față de anul 2015. Comuna Ciolănești înregistrează un sport migratoriu negativ.

Ponderea șomerilor înregistrați		Anul 2015	Anul 2016	Anul 2017	Anul 2018	Anul 2019	Anul 2020	Anul 2021	Anul 2022
		UM: Procente							
	Total	4,9	4,3	4,2	3,2	1,8	2,6	2,3	2,3
	Masculin	5,5	4,8	4,7	3,3	2,5	2,8	2,2	2,5
	Feminin	4,3	3,8	3,6	3	1,2	2,5	2,3	2,1

Numărul de salariați	Anul 2015	Anul 2016	Anul 2017	Anul 2018	Anul 2019	Anul 2020	Anul 2021
	UM: Număr persoane						
	94	103	104	106	109	99	99

În perioada 2015-2019 numărul salariaților înregistrează o creștere de aproximativ 16%, însă ulterior numărul acestora se diminuează cu 9,17%. Nivelul șomajului este mai ridicat în rândul populației de sex masculin decât în rândul populației de sex feminin. Se observă o diferență mare între numărul de locuitori, rata declarată a șomajului și numărul de angajați, ceea ce indică un nivel ridicat al șomajului nedeclarat (persoane casnice, persoane implicate în agricultura de subzistență, persoane angajate fără forme legale de muncă).

Numărul de PC-uri sau echipamente IT din școli	Niveluri de educație	Anul 2015	Anul 2016	Anul 2017	Anul 2018	Anul 2019	Anul 2020	Anul 2021
		UM: Număr						
	Total	37	38	38	38	38	110	38
	Învățământ preșcolar	1	1	1	1	1	1	1
	Învățământ primar și gimnazial(inclusiv învățământul special)	36	37	37	37	37	109	37

În perioada 2015-2021 în comuna Ciolănești a figurat o singură unitate școlară în care a funcționat învățământul primar și gimnazial, dar și învățământul preșcolar. În cadrul acestei unități școlare, echipamentele IT și PC-uri au înregistrat un număr maxim de 110 echipamente în anul 2020, însă din cauza uzurii sau a migrației populației școlare acestea au ajuns la un număr de 38 în anul 2021.În cadrul învățământului preșcolar, figurează un singur echipament IT, în învățământul primar și gimnazial figurează 37 de echipamente în anul 2021.

Numărul de unități sanitare	Categorii de unități sanitare	Anul 2015	Anul 2016	Anul 2017	Anul 2018	Anul 2019	Anul 2020	Anul 2021
		UM: Număr						
	Cabinete medicale de familie	1	1	1	1	1	1	1

Asistența sanitară la nivelul comunei a fost asigurată prin intermediul unui singur cabinet medical de familie, fără alte unități de asistență medicală. Având în vedere tendința de îmbătrânire a populației, se poate prezuma că serviciile de asistență medicală sunt subdimensionate.

<table>
<tr><td>Primele firme în funcție de cifra de afaceri</td><td>
<table>
<tr><td colspan="6">GRUP AGRI SRL - Cod CAEN: 0111</td></tr>
<tr><td colspan="6">Obiect de activitate: Cultivarea cerealelor (exclusiv orez), plantelor leguminoase și a plantelor producătoare de semințe oleaginoase</td></tr>
<tr><td rowspan="2">Cifra de afaceri (lei)</td><td>2017</td><td>2018</td><td>2019</td><td>2020</td><td>2021</td></tr>
<tr><td>1 282 213</td><td>1 058 242</td><td>1 084 136</td><td>1 366 368</td><td>1 835 203</td></tr>
<tr><td></td><td>2017</td><td>2018</td><td>2019</td><td>2020</td><td>2021</td></tr>
<tr><td>Nr. salariați</td><td>19</td><td>19</td><td>19</td><td>19</td><td>19</td></tr>
<tr><td colspan="6">PROFESIONAL SRL - Cod CAEN: 4711</td></tr>
<tr><td colspan="6">Obiect de activitate: Comerț cu amănuntul în magazine nespecializate, cu vânzare predominantă de produse alimentare, băuturi și tutun</td></tr>
<tr><td rowspan="2">Cifra de afaceri (lei)</td><td>2017</td><td>2018</td><td>2019</td><td>2020</td><td>2021</td></tr>
<tr><td>59 397</td><td>73 788</td><td>55 087</td><td>41 754</td><td>71 698</td></tr>
<tr><td></td><td>2017</td><td>2018</td><td>2019</td><td>2020</td><td>2021</td></tr>
<tr><td>Nr. salariați</td><td>2</td><td>2</td><td>3</td><td>2</td><td>3</td></tr>
</table>
</td></tr>
<tr><td>Concluzii generale privind analiza comunei</td><td>
Comuna Ciolănești are în componență trei sate, cu un total de 1679 de gospodării, toate racordate la infrastructura de alimentare cu energie electrică și 980 racordate la infrastructura de alimentare cu apă.
Globalizând datele analizate se remarcă faptul că UAT Ciolănești se confruntă cu un declin demografic accentuat, cauzat atât de fenomenul de îmbătrânire a populației, cât și de sporul natural negativ.
Se remarcă faptul că la nivelul comunei, numărul de salariați a crescut pe parcursul anilor. Existând totuși o diferență semnificativă între numărul de locuitori, rata declarată a șomajului și numărul de angajați, ceea ce indică un nivel ridicat al șomajului nedeclarat (persoane casnice, persoane implicate în agricultura de subzistență, persoane angajate fără forme legale de muncă) și o subdezvoltare a pieței muncii existentă la nivel local. Prin urmare, principalele industrii competitive (Cultivarea cerealelor (exclusiv orez), plantelor leguminoase și a plantelor producătoare de semințe oleaginoase; Comerț cu amănuntul în magazine nespecializate, cu vânzare predominantă de produse alimentare, băuturi și tutun) trebuie susținute și dezvoltate pentru a atinge un echilibru economic la nivel local.
La momentul elaborării Strategiei, se află în implementare proiecte ce vizează:

extinderea sistemului de canalizare cu racordarea gospodăriilor;
asfaltarea străzilor de interes local;
reabilitarea școlii Gimnaziale din Ciolănești din Deal.

</td></tr>
</table>

ANALIZA TERITORIALĂ A COMUNEI CIUPERCENI

Unitatea Administrativ- Teritorială	Ciuperceni
Număr sate aparținătoare	2
Denumire sate aparținătoare	Sat Ciuperceni și Sat Poiana
Număr total gospodării	854
Nr. total km comună	22 km
Lungime totală străzi pe tipuri	Asfaltate - 17,88 km, Pietruite - 4,13 km
Resurse naturale existente la nivelul comunei	Pajiști
Suprafața totală, din care:	3589,00 ha
intravilan(ha)	376,23 ha
extravilan(ha)	3212,77 ha
Unități de cazare existente în comună	N/A
Ferme existente în comună	Societăți agricole - 6
Nr de km de drumuri, din care:	3,5 km
asfaltate	DC 34 - 3,5 km
neasfaltate	N/A
Infrastructura de căi ferate	N/A
Infrastructura de alimentare cu apă	N/A
Infrastructura de canalizare	N/A
Nr. gospodării racordate la infrastructura de alimentare cu apă	N/A
Nr. gospodării racordate la infrastructura de canalizare	N/A
Infrastructura de producere, transport și distribuție a energiei electrice	N/A
Nr. gospodării racordate la infrastructura de producere, transport și distribuție a energiei electrice	854
Infrastructura de alimentare cu gaze naturale	N/A
Nr. gospodării racordate la infrastructura de alimentare cu gaze naturale	N/A
Cădirile dezafectate/neutilizate	Cabinete medicale neutilizate - 2 Lipsa medic de familie
Funcționează târguri la nivelul comunei?	Nu
Număr microbuze existente pentru transportul elevilor	1

Există cămin cultural/ casă de cultură? Acestea sunt reabilitate?	Cămin Cultural - reabilitat
Număr farmacii	N/A
Număr persoane beneficiare de asistență socială	54 din care: VMG 35 și ASF 19
Există oficiu poștal la nivelul comunei?	Da
Există sucursală bancară la nivelul comunei	Nu
Există proiecte de dezvoltare a infrastructurii în curs de implementare?	Reabilitare DC 34 in comuna Ciuperceni, județul Teleorman
Alte tipuri de proiecte aflate în implementare	- Creșterea eficienței energetice în Școala Gimnazială - Reabilitarea clădirii Școala cu Clasele I-IV Ciuperceni - Sisteme inteligente de management local privind dezvoltarea de servicii si structuri de sprijin pentru administrația publică în comuna Ciuperceni
Oportunități de investiție de care conducerea comunei este interesată	-Înființare parc fotovoltaic -Înființare sistem colectare ape uzate
Principalele 3 proiecte pe care le vizați pentru dezvoltarea comunei în perioada 2023-2027	Proiect regional de dezvoltare a infrastructurii de apă și apă uzată din județ prin POIM 2014-2020-2023 Etapa a II-a de finanțare 2014-2020-2023 „ Extindere și reabilitare rețele de alimentare cu apă și apă uzată în aglomerările Turnu Măgurele și Ciuperceni” Reabilitare DC 34 in comuna Ciuperceni Înființare distribuție gaze naturale în comuna Ciuperceni

	Anul 2015	Anul 2016	Anul 2017	Anul 2018	Anul 2019	Anul 2020	Anul 2021	Anul 2022
Număr de locuitori	UM: Număr persoane							
	1587	1550	1536	1530	1522	1491	1468	1426

În intervalul 2015-2022 populația comunei Ciuperceni a înregistrat o scădere de 10,14%, pe fondul migrației populației și al fenomenului de îmbătrânire. Declinul demografic este relativ scăzut și datorită proximității comunei față de Municipiul Turnu-Măgurele, aflat la doar 5 km față de comună.

	Anul 2015	Anul 2016	Anul 2017	Anul 2018	Anul 2019	Anul 2020	Anul 2021
Numărul de copii născuți	UM: Număr persoane						
	16	15	12	8	11	17	11
Număr decese	Anul 2015	Anul 2016	Anul 2017	Anul 2018	Anul 2019	Anul 2020	Anul 2021
	UM: Număr persoane						
	39	37	18	17	32	45	60

Ponderea nou-născuților în total populație la nivelul anului 2021 de 0,74%, spre deosebire de ponderea deceselor în rândul populației la nivelul anului 2021, care este de 4,08%, rezultând astfel un spor natural negativ, care pe termen lung va conduce la declinul demografic al populației.

	Anul 2015	Anul 2016	Anul 2017	Anul 2018	Anul 2019	Anul 2020	Anul 2021
Numărul de stabiliri cu domiciliul	UM: Număr persoane						
	26	49	34	33	27	40	30
Numărul de plecări cu domiciliul	Anul 2015	Anul 2016	Anul 2017	Anul 2018	Anul 2019	Anul 2020	Anul 2021

	UM: Număr persoane						
	40	41	34	33	37	34	25

În perioada 2015-2021 numărul stabilirilor cu domiciliul prezintă ușoare oscilații, anul 2016 înregistrând o maximă de 49 de stabiliri, însă ulterior în anul 2021 a înregistrat un număr de 30. În ceea ce privește numărul de plecări cu domiciliul, acesta a scăzut drastic în perioada analizată cu 37,50% în anul 2021 față de anul 2015, cauzată de proximitatea Municipiului Turnu-Măgurele. Prin urmare, comuna Ciolănești înregistrează un sport migratoriu negativ.

Ponderea șomerilor înregistrați

	Anul 2015	Anul 2016	Anul 2017	Anul 2018	Anul 2019	Anul 2020	Anul 2021	Anul 2022
	UM: Procente							
Total	5,4	6	5,7	4,4	2,8	3,4	3,9	4,5
Masculin	5,9	7,3	6,8	4,7	3,2	3,5	4,8	5,3
Feminin	4,9	4,4	4,5	4	2,3	3,3	2,8	3,5

Numărul de salariați

Anul 2015	Anul 2016	Anul 2017	Anul 2018	Anul 2019	Anul 2020	Anul 2021
UM: Număr persoane						
80	74	68	70	73	63	63

În perioada 2015-2021 numărul salariaților din comuna Ciuperceni a înregistrat o scădere de 21,25% , ajungând la un număr de 63 de salariați în anul 2021. Nivelul șomajului a scăzut de la 5,4% la 4,5%, iar cea mai mică rată a fost înregistrată în anul 2019 cu 2,8%. Nivelul șomajului este mai ridicat în rândul populației de sex masculin decât în rândul populației de sex feminin.

Numărul de PC-uri sau echipamente IT din școli

Niveluri de educație	Anul 2015	Anul 2016	Anul 2017	Anul 2018	Anul 2019	Anul 2020	Anul 2021
	UM: Număr						
Total	4	4	10	11	11	29	30
Învățământ preșcolar	:	:	:	1	1	1	2
Învățământ primar și gimnazial(inclusiv învățământul special)	4	4	10	10	10	28	28

În perioada 2015-2021 în comuna Ciuperceni a figurat o singură unitate școlară în care a funcționat învățământul primar și gimnazial, dar și învățământul preșcolar. În cadrul acestei unități școlare, echipamentele IT și PC-uri au înregistrat o creștere de până la 26 de echipamente în anul 2021.În cadrul învățământului preșcolar, figurează în anul 2021 câte 2 echipamente IT, iar în învățământul primar și gimnazial figurează 28 de echipamente.

Numărul de unități sanitare

Categorii de unități sanitare	Anul 2015	Anul 2016	Anul 2017	Anul 2018	Anul 2019	Anul 2020	Anul 2021
	UM: Număr						
Cabinete medicale de familie	1	1	1	1	1	1	:
Puncte farmaceutice	:	:	:	1	1	1	1

Asistența sanitară din comuna Ciuperceni a fost asigurată de un singur cabinet medical de familie în perioada 2015-2020, care în anul 2021 a fost desființat, în comună fiind un singur punct farmaceutic.

Prin urmare, locuitorii comunei sunt nevoiți să se deplaseze pentru a primi ajutor medical în Municipiul Turnu-Măgurele, cel mai apropiat față de comună.

Primele 3 firme în funcție de cifra de afaceri

NICO ADI SRL - Cod CAEN: 0111

Obiect de activitate: Cultivarea cerealelor (exclusiv orez), plantelor leguminoase și a plantelor producătoare de semințe oleaginoase

Cifra de afaceri (lei)	2017	2018	2019	2020	2021
	1 283 095	1 307 876	1 435 996	1 618 647	2 228 467
	2017	2018	2019	2020	2021
Nr. salariați	22	23	25	27	29

RENOV IMPEX SRL - Cod CAEN: 4344

Obiect de activitate: Lucrări de vopsitorie, zugrăveli și montări de geamuri

Cifra de afaceri (lei)	2017	2018	2019	2020	2021
	4 743	125728	1627488	1160330	654433
	2017	2018	2019	2020	2021
Nr. salariați	3	9	11	15	11

HARNICIA SRL - Cod CAEN: 0111

Obiect de activitate: Cultivarea cerealelor (exclusiv orez), plantelor leguminoase și a plantelor producătoare de semințe oleaginoase

Cifra de afaceri (lei)	2017	2018	2019	2020	2021
	292180	271755	284 962	324 385	366 244
	2017	2018	2019	2020	2021
Nr. salariați	5	4	4	3	4

Concluzii generale privind analiza comunei

Comuna Ciuperceni are în componență două sate, cu un număr de 854 de gospodării, toate racordate la infrastructura de energie electrică.
La nivelul comunei există un număr de 6 societăți agricole, care susțin activitatea a cel puțin două firme de pe raza comunei (Cultivarea cerealelor (exclusiv orez), plantelor leguminoase și a plantelor producătoare de semințe oleaginoase). Cu toate acestea, numărul salariaților din comună a înregistrat o scădere.
Ca vulnerabilități ale comunei se remarcă:

- Existența cabinetelor medicale neutilizate, datorate lipsei medicilor de familie;
- Declinul demografic accentuat;

Printre punctele forte ale comunei se menționează:

- Numărul ridicat de drumuri asfaltate(17,88 km);
- Număr scăzut de persoane care beneficiază de asistență socială;
- Număr ridicat de proiecte aflate în implementare:

Prin urmare, la momentul elaborării Strategiei se află în implementare următoarele proiecte: Creșterea eficienței energetice în Școala Gimnazială, reabilitarea clădirii Școala cu Clasele I-IV Ciuperceni, sisteme inteligente de management local privind dezvoltarea de servicii si structuri de sprijin pentru administrația publică în comuna Ciuperceni și Reabilitare DC 34 in comuna Ciuperceni.
Comuna mai poate fructifica potențialul de dezvoltare prin următoarele proiecte: Proiect regional de dezvoltare a infrastructurii de apă și apă uzată din județ prin POIM 2014-2020-2023 Etapa a II-a de finanțare 2014-2020-2023 „ Extindere și reabilitare rețele de alimentare cu apă și apă uzată în aglomerările Turnu Măgurele și Ciuperceni”, reabilitare DC 34 in comuna Ciuperceni și înființarea distribuției de gaze naturale în comuna Ciuperceni.

ANALIZA TERITORIALĂ A COMUNEI CONȚEȘTI

Unitatea Administrativ- Teritorială	Conțești
Număr sate aparținătoare	1
Denumire sate aparținătoare	Conțești
Număr total gospodării	1200
Nr. total km comună	22 km
Lungime totală străzi pe tipuri	22 km
Resurse naturale existente la nivelul comunei	Teren arabil
Suprafața totală, din care:	4670 ha
intravilan(ha)	170 ha
extravilan(ha)	1500 ha
Unități de cazare existente în comună	N/A
Ferme existente în comună	5 ferme agricole
Nr de km de drumuri, din care:	22 km
asfaltate	13,5 km
neasfaltate	8,5 km
Infrastructura de căi ferate	N/A
Infrastructura de alimentare cu apă și canalizare	10 km
Infrastructura de canalizare	10 km
Nr. gospodării racordate la infrastructura de alimentare cu apă și canalizare	N/A
Nr. gospodării racordate la infrastructura de canalizare	N/A
Infrastructura de producere, transport și distribuție a energiei electrice	N/A
Nr. gospodării racordate la infrastructura de producere, transport și distribuție a energiei electrice	1200
Infrastructura de alimentare cu gaze naturale	N/A
Nr. gospodării racordate la infrastructura de alimentare cu gaze naturale	N/A
Cădirile dezafectate/neutilizate	1 grădiniță, 1 școală

Funcționează târguri la nivelul comunei?	Da
Număr microbuze existente pentru transportul elevilor	1
Există cămin cultural/ casă de cultură? Acestea sunt reabilitate?	1
Număr farmacii	1
Număr persoane beneficiare de asistență socială	300
Există oficiu poștal la nivelul comunei?	1
Există sucursală bancară la nivelul comunei	N/A
Există proiecte de dezvoltare a infrastructurii în curs de implementare?	Da
Alte tipuri de proiecte aflate în implementare	Tradiție și dans
Oportunități de investiție de care conducerea comunei este interesată	N/A
Principalele 3 proiecte pe care le vizați pentru dezvoltarea comunei în perioada 2023-2027	Continuarea infrastructurii apă și canalizare Modernizarea spațiului pentru piste biciclete Reabilitare clădiri publice

Număr de locuitori	Anul 2015	Anul 2016	Anul 2017	Anul 2018	Anul 2019	Anul 2020	Anul 2021	Anul 2022
	UM: Număr persoane							
	3276	3218	3196	3153	3119	3068	3027	2946

Numărul de locuitori în intervalul 2015-2022 a înregistrat o ușoară scădere de 10%, ajungând în anul 2022 la o populație de 2946 de locuitori. Această reducere se poate datora migrației populației sau fenomenului de îmbătrânire.

Numărul de copii născuți	Anul 2015	Anul 2016	Anul 2017	Anul 2018	Anul 2019	Anul 2020	Anul 2021
	UM: Număr persoane						
	19	24	25	21	18	25	14

Număr decese	Anul 2015	Anul 2016	Anul 2017	Anul 2018	Anul 2019	Anul 2020	Anul 2021
	UM: Număr persoane						
	86	53	69	60	58	61	91

Ponderea nou-născuților în total populație la nivelul anului 2021 de 0,46%, spre deosebire de ponderea deceselor în rândul populației la nivelul anului 2021, care este de 3%, rezultând astfel un spor natural negativ, care pe termen lung va conduce la declinul demografic al populației.

Numărul de stabiliri cu domiciliul	Anul 2015	Anul 2016	Anul 2017	Anul 2018	Anul 2019	Anul 2020	Anul 2021
	UM: Număr persoane						
	52	54	38	44	41	46	35

Numărul de plecări cu domiciliul	Anul 2015	Anul 2016	Anul 2017	Anul 2018	Anul 2019	Anul 2020	Anul 2021
	UM: Număr persoane						

	43	48	37	40	52	49	34

În ceea ce privește numărul de stabiliri cu domiciliul, acesta înregistrează o scădere de aproximativ 33% în perioada 2015-2021, maxima de stabiliri fiind atinsă în anul 2016.
În perioada menționată, numărul de plecări se menține constant, cu ușoare oscilații, maxima de plecări fiind atinsă în anul 2019 cu 52 de plecări din comuna Conțești. Pe parcursul anilor, s-a înregistrat un sport migratoriu negativ.

Ponderea șomerilor înregistrați

	Anul 2015	Anul 2016	Anul 2017	Anul 2018	Anul 2019	Anul 2020	Anul 2021	Anul 2022
	UM: Procente							
Total	24,7	21,8	20,4	15,1	12,9	11,4	10,8	9,7
Masculin	28	24,9	23,7	17,7	14,2	12,2	11,1	9,1
Feminin	20,6	18,1	16,5	11,9	11,1	10,3	10,5	10,5

Numărul de salariați

Anul 2015	Anul 2016	Anul 2017	Anul 2018	Anul 2019	Anul 2020	Anul 2021
UM: Număr persoane						
125	108	112	115	118	108	104

Referitor la numărul de salariați din comuna Conțești, acesta a scăzut în perioada 2015-2021 cu 16,80%. Nivelul șomajului declarat a scăzut de la 24,7% în anul 2015 la 9,7% în anul 2022. Nivelul șomajului este mai ridicat în rândul bărbaților, când în anul 2015 rata ajungea la 28%, pe când în rândul femeilor era de 20,6%. Ulterior, rata a scăzut la 9,1%, respectiv 10,5%

Numărul de PC-uri sau echipamente IT din școli

Niveluri de educație	Anul 2015	Anul 2016	Anul 2017	Anul 2018	Anul 2019	Anul 2020	Anul 2021
		UM: Număr					
Total	21	30	33	33	33	33	33
Învățământ preșcolar	1	1	1	1	1	1	1
Învățământ primar și gimnazial(inclusiv învățământul special)	20	29	32	32	32	32	32

În perioada 2015-2021 în comuna Conțești exista o singură unitate școlară, în care funcționa învățământul primar și gimnazial, dar și învățământul preșcolar. Unitatea era dotată cu 33 de echipamente IT și PC-uri în perioada 2017-2021, dintre care, un singur echipament era destinat învățământului preșcolar, iar 32 celui primar și gimnazial.

Numărul de unități sanitare

Categorii de unități sanitare	Anul 2015	Anul 2016	Anul 2017	Anul 2018	Anul 2019	Anul 2020	Anul 2021
	UM: Număr						
Cabinete medicale de familie	1	1	1	1	1	1	1

În perioada 2015-2021, asistența sanitară a fost asigurată de un cabinet medical de familie și un punct farmaceutic, fără alte unități mediale în comună, locuitorii fiind nevoiți să se deplaseze în comunele învecinate, respectiv orașele mari pentru alte servicii medicale.

Numărul structurilor de primire turistică

Tipuri de structuri de primire turistica	Anul 2017	Anul 2018	Anul 2019

<table>
<tr><td></td><td>
<table>
<tr><td></td><td></td><td></td><td></td></tr>
<tr><td></td><td colspan="3">UM: Număr</td></tr>
<tr><td>Total</td><td>1</td><td>1</td><td>1</td></tr>
<tr><td>Moteluri</td><td>1</td><td>1</td><td>1</td></tr>
</table>
</td></tr>
<tr><td>Numărul locurilor de cazare turistică</td><td>
<table>
<tr><td>Tipuri de structuri de primire turistica</td><td>Anul 2017</td><td>Anul 2018</td><td>Anul 2019</td></tr>
<tr><td></td><td colspan="3">UM: Număr</td></tr>
<tr><td>Total</td><td>8</td><td>8</td><td>8</td></tr>
<tr><td>Moteluri</td><td>8</td><td>8</td><td>8</td></tr>
</table>
</td></tr>
<tr><td colspan="2">Referitor la turismul din comuna Conțești, în perioada 2017-2019 a fost înregistrată o singură unitate de primire turistică și anume un motel, cu capacitatea de 8 locuri. Comuna Conțești este una dintre singurele comune în care se regăsește o unitate de primire turistică.</td></tr>
<tr><td>Primele 3 firme în funcție de cifra de afaceri</td><td>
<table>
<tr><td colspan="6">AGRO HOLDING CONTESTI SRL - Cod CAEN: 0111</td></tr>
<tr><td colspan="6">Obiect de activitate: Comerț cu amănuntul în magazine nespecializate, cu vânzare predominantă de produse alimentare, băuturi și tutun</td></tr>
<tr><td rowspan="2">Cifra de afaceri (lei)</td><td>2017</td><td>2018</td><td>2019</td><td>2020</td><td>2021</td></tr>
<tr><td>1 388 601</td><td>1 989 288</td><td>1 840 441</td><td>2 667 968</td><td>4 877 189</td></tr>
<tr><td></td><td>2017</td><td>2018</td><td>2019</td><td>2020</td><td>2021</td></tr>
<tr><td>Nr. salariați</td><td>25</td><td>24</td><td>20</td><td>26</td><td>32</td></tr>
<tr><td colspan="6">RALEX PROFESIONAL AGRICULTURA SRL - Cod CAEN: 0111</td></tr>
<tr><td colspan="6">Obiect de activitate: Comerț cu amănuntul în magazine nespecializate, cu vânzare predominantă de produse alimentare, băuturi și tutun</td></tr>
<tr><td rowspan="2">Cifra de afaceri (lei)</td><td>2017</td><td>2018</td><td>2019</td><td>2020</td><td>2021</td></tr>
<tr><td>-</td><td>0</td><td>185 211</td><td>418 194</td><td>973 740</td></tr>
<tr><td></td><td>2017</td><td>2018</td><td>2019</td><td>2020</td><td>2021</td></tr>
<tr><td>Nr. salariați</td><td>-</td><td>2</td><td>3</td><td>1</td><td>1</td></tr>
<tr><td colspan="6">TRANSDANUBE LOGISTICS SRL -Cod CAEN: 0111</td></tr>
<tr><td colspan="6">Obiect de activitate: Comerț cu amănuntul în magazine nespecializate, cu vânzare predominantă de produse alimentare, băuturi și tutun</td></tr>
<tr><td rowspan="2">Cifra de afaceri (lei)</td><td>2017</td><td>2018</td><td>2019</td><td>2020</td><td>2021</td></tr>
<tr><td>9 468</td><td>9 460</td><td>9 507</td><td>0</td><td>865 561</td></tr>
<tr><td></td><td>2017</td><td>2018</td><td>2019</td><td>2020</td><td>2021</td></tr>
<tr><td>Nr. salariați</td><td>0</td><td>0</td><td>0</td><td>1</td><td>1</td></tr>
</table>
</td></tr>
<tr><td>Concluzii generale privind analiza comunei</td><td>Comuna Conțești are în componență 1200 de gospodării, toate racordate la infrastructura de alimentare cu energie electrică.
Ca puncte forte, la nivelul comunei se regăsesc:
• Resurse naturale reprezentate de terenuri arabile;
• Existența a cinci ferme agricole;
• Număr ridicat de drumuri asfaltate, 13,5 km din 22 km;
• Creșterea numărului de echipamente IT în unitățile școlare.
Globalizând datele analizate se remarcă faptul că UAT Conțești se confruntă cu un declin demografic accentuat, cauzat atât de fenomenul de îmbătrânire a populației, cât și de sporul natural negativ
Lipsa locurilor de muncă la nivel local și lipsa unor investiții susținute la nivelul infrastructurii de utilități pot conduce la migrarea populației tinere spre centrele urbane dezvoltate de pe teritoriul țării sau din străinătate. În plus,</td></tr>
</table>

	lipsa investițiilor în cadrul comunei îngreunează dezvoltarea principalelor industrii locale competitive (Comerț cu amănuntul în magazine nespecializate, cu vânzare predominantă de produse alimentare, băuturi și tutun). Principalele proiecte de dezvoltare vizate sunt: • Continuarea realizării infrastructurii de apă și canalizare; • Modernizarea pistelor pentru biciclete; • Reabilitarea clădirilor publice.

ANALIZA TERITORIALĂ A COMUNEI COSMEȘTI

Unitatea Administrativ- Teritorială	Cosmești
Număr sate aparținătoare	2
Denumire sate aparținătoare	Cosmești, Ciuperceni
Număr total gospodării	1050
Nr. total km comună	36 km
Lungime totală străzi pe tipuri	Asfalt 16 km - Pietruit 20 km
Resurse naturale existente la nivelul comunei	Teren arabil, petrol, gaze naturale
Suprafața totală, din care:	6000 ha
intravilan(ha)	600 ha
extravilan(ha)	5400 ha
Unități de cazare existente în comună	N/A
Ferme existente în comună	N/A
Nr de km de drumuri, din care:	36 km
asfaltate	16 km
neasfaltate	20 km
Infrastructura de căi ferate	N/A
Infrastructura de alimentare cu apă	10 km apă - UAT Cosmești
Infrastructura de canalizare	N/A
Nr. gospodării racordate la infrastructura de alimentare cu apă	800
Nr. gospodării racordate la infrastructura de canalizare	800
Infrastructura de producere, transport și distribuție a energiei electrice	Distribuție Oltenia
Nr. gospodării racordate la infrastructura de producere, transport și distribuție a energiei electrice	1000
Infrastructura de alimentare cu gaze naturale	N/A
Nr. gospodării racordate la infrastructura de alimentare cu gaze naturale	N/A
Cădirile dezafectate/neutilizate	N/A
Funcționează târguri la nivelul comunei?	Nu
Număr microbuze existente pentru transportul elevilor	1

Există cămin cultural/ casă de cultură? Acestea sunt reabilitate?	1 cămin cultural care necesită reabilitare
Număr farmacii	1
Număr persoane beneficiare de asistență socială	ASF – 84 VMG – 107
Există oficiu poștal la nivelul comunei?	Da, 2
Există sucursală bancară la nivelul comunei	Nu
Există proiecte de dezvoltare a infrastructurii în curs de implementare?	Nu
Alte tipuri de proiecte aflate în implementare	Nu
Oportunități de investiție de care conducerea comunei este interesată	Extindere și modernizare Rețea alimentare cu apă Modernizare Cămin Cultural Modernizare Dispensar Uman comunal
Principalele 3 proiecte pe care le vizați pentru dezvoltarea comunei în perioada 2023-2027	Reabilitare Energetică a Școlii Cosmești -prin PNRR Reabilitare Energetică a Școlii Ciuperceni -prin PNRR Extinderea Sistemului de supraveghere video a comunei

Număr de locuitori	Anul 2015	Anul 2016	Anul 2017	Anul 2018	Anul 2019	Anul 2020	Anul 2021	Anul 2022
	UM: Număr persoane							
	2614	2589	2585	2575	2573	2560	2553	2560

Numărul de locuitori în intervalul 2015-2022 s-a menținut relativ constant, înregistrând totuși o ușoară scădere de 2% pe fondul migrației populației și al fenomenului de îmbătrânire. Declinul demografic este relativ scăzut și datorită proximității comunei față de orașul Videle.

Numărul de copii născuți	Anul 2015	Anul 2016	Anul 2017	Anul 2018	Anul 2019	Anul 2020	Anul 2021
	UM: Număr persoane						
	15	25	14	18	23	19	13

Număr decese	Anul 2015	Anul 2016	Anul 2017	Anul 2018	Anul 2019	Anul 2020	Anul 2021
	UM: Număr persoane						
	46	36	17	8	10	13	18

Ponderea nou-născuților în total populație la nivelul anului 2021 de 0,50%, spre deosebire de ponderea deceselor în rândul populației la nivelul anului 2021, care este de 0,70%, rezultând astfel un spor natural negativ, care pe termen lung va conduce la declinul demografic al populației.

Numărul de stabiliri cu domiciliul	Anul 2015	Anul 2016	Anul 2017	Anul 2018	Anul 2019	Anul 2020	Anul 2021
	UM: Număr persoane						
	35	45	39	26	40	34	46

Numărul de plecări cu domiciliul	Anul 2015	Anul 2016	Anul 2017	Anul 2018	Anul 2019	Anul 2020	Anul 2021
	UM: Număr persoane						
	29	38	46	38	66	49	34

Se observă faptul că în perioada 2015-2021 numărul de stabiliri cu domiciliu s-a menținut relativ constant, înregistrându-se o maximă de 46 de stabiliri în anul 2021, fiind cea mai mare valoare din perioada 2017-2021, iar cea mai mică fiind în anul 2018 cu doar 26 de stabiliri.

În ceea ce privește numărul de plecări, acesta a înregistrat un număr de 66 de plecări în anul 2019, fiind cea mai mare valoare din perioada menționată, urmând ca în anii următori să se înregistreze o scădere de până la 48%.

Ponderea șomerilor înregistrați		Anul 2015	Anul 2016	Anul 2017	Anul 2018	Anul 2019	Anul 2020	Anul 2021	Anul 2022
		UM: Procente							
	Total	14,3	12,7	11,8	8,4	3,4	2,2	2,2	3,2
	Masculin	16,7	14,7	13,6	9,6	2,4	1,5	2,5	3,1
	Feminin	11,5	10,5	9,7	7,1	4,6	3	1,7	3,2

Numărul de salariați	Anul 2015	Anul 2016	Anul 2017	Anul 2018	Anul 2019	Anul 2020	Anul 2021
	UM: Număr persoane						
	308	250	125	128	131	121	119

În ceea ce privește numărul de salariați, acesta scade dramatic, cu 61,36% în perioada 2015-2021. Nivelul șomajului scade drastic, de la 14,3% la 3,2% în anul 2021, numărul de șomeri fiind mai mare în rândul bărbaților decât în rândul femeilor. Se observă o diferență mare între numărul de locuitori, rata declarată a șomajului și numărul de angajați, ceea ce indică un nivel ridicat al șomajului nedeclarat (persoane casnice, persoane implicate în agricultura de subzistență, persoane angajate fără forme legale de muncă).

Numărul de PC-uri sau echipamente IT din școli	Niveluri de educație	Anul 2015	Anul 2016	Anul 2017	Anul 2018	Anul 2019	Anul 2020	Anul 2021
			UM: Număr					
	Total	32	30	30	31	31	49	45
	Învățământ primar și gimnazial(inclusiv învățământul special)	22	22	22	22	22	124	60

În comuna Cosmești în perioada 2015-2021 au existat 2 unități școlare, cu învățământ primar și gimnazial. Cea mai mare valoare în ceea ce privește echipamentele IT se înregistrează în anul 2020, cu un număr de 49, pe când în anul 2021 a scăzut la un număr de 45. Prin urmare, învățământul din comuna Cosmești gradul de digitalizare este modest.

Numărul de unități sanitare	Categorii de unități sanitare	Anul 2015	Anul 2016	Anul 2017	Anul 2018	Anul 2019	Anul 2020	Anul 2021
		UM: Număr						
	Cabinete medicale de familie	1	1	1	1	1	1	1
	Cabinete stomatologice	1	1	1	1	1	1	1

În perioada menționată, în comuna Cosmești asistența sanitară s-a menținut constantă, fiind asigurată de un cabinet medical, un cabinet stomatologic, dar și un punct farmaceutic.

CARINA & FLORI SRL - Cod CAEN: 4299					
Obiect de activitate: Lucrări de construcții a altor proiecte inginerești					
	2017	**2018**	**2019**	**2020**	**2021**

<table>
<tr><td>Primele 3 firme în funcție de cifra de afaceri</td><td>
<table>
<tr><td>Cifra de afaceri (lei)</td><td>1 455 392</td><td>877 805</td><td>2 240 334</td><td>2 544 866</td><td>829 487</td></tr>
<tr><td></td><td>2017</td><td>2018</td><td>2019</td><td>2020</td><td>2021</td></tr>
<tr><td>Nr. salariați</td><td>14</td><td>8</td><td>21</td><td>19</td><td>15</td></tr>
<tr><td colspan="6">CLAUMIHANDRE SRL - Cod CAEN: 4711</td></tr>
<tr><td colspan="6">Obiect de activitate: Comerț cu amănuntul în magazine nespecializate, cu vânzare predominantă de produse alimentare, băuturi și tutun</td></tr>
<tr><td>Cifra de afaceri (lei)</td><td>2017</td><td>2018</td><td>2019</td><td>2020</td><td>2021</td></tr>
<tr><td></td><td>46 219</td><td>78 139</td><td>79 035</td><td>103 514</td><td>206 736</td></tr>
<tr><td></td><td>2017</td><td>2018</td><td>2019</td><td>2020</td><td>2021</td></tr>
<tr><td>Nr. salariați</td><td>1</td><td>1</td><td>2</td><td>2</td><td>4</td></tr>
<tr><td colspan="6">PRESTOSERV COSMESTI SRL -Cod CAEN: 3600</td></tr>
<tr><td colspan="6">Obiect de activitate: Captarea, tratarea și distribuția apei</td></tr>
<tr><td>Cifra de afaceri (lei)</td><td>2017</td><td>2018</td><td>2019</td><td>2020</td><td>2021</td></tr>
<tr><td></td><td>191 319</td><td>171 530</td><td>136 003</td><td>138 597</td><td>131 561</td></tr>
<tr><td></td><td>2017</td><td>2018</td><td>2019</td><td>2020</td><td>2021</td></tr>
<tr><td>Nr. salariați</td><td>38</td><td>28</td><td>24</td><td>23</td><td>21</td></tr>
</table>
</td></tr>
<tr><td>Concluzii generale privind analiza comunei</td><td>
Comuna Cosmești are în componență două sate: Cosmești și Ciuperceni, cu un total de 1050 de gospodării, dintre care 800 sunt racordate la alimentarea cu apă și canalizare, iar 1000 sunt racordate la infrastructura de alimentare cu energie electrică.
Punctele forte ale comunei sunt considerate:
• Existența resurselor naturale reprezentate de terenuri arabile, petrol și gaze naturale;
• Creșterea numărului de echipamente IT în unitățile școlare;
• Asistență medicală reprezentată de cabinet medical de familie, cabinet stomatologic și o farmacie.
La momentul elaborării strategiei sunt în curs de implementare proiecte ce vizează supravegherea video o comunei și modernizarea drumurilor de interes local.
Lipsa locurilor de muncă la nivel local, lipsa facilităților medicale specializate, precum și lipsa unor investiții susținute la nivelul infrastructurii de utilități pot conduce la migrarea populației tinere spre centrele urbane dezvoltate de pe teritoriul țării sau din străinătate. În plus, lipsa investițiilor în cadrul comunei îngreunează dezvoltarea principalelor industrii locale competitive (Lucrări de construcții a altor proiecte inginerești; Comerț cu amănuntul în magazine nespecializate, cu vânzare predominantă de produse alimentare, băuturi și tutun; Captarea, tratarea și distribuția apei).
Principalele proiecte de dezvoltare vizate sunt:
• Reabilitare Energetică a Școlii Cosmești -prin PNRR
• Reabilitare Energetică a Școlii Ciuperceni -prin PNRR
• Extinderea Sistemului de supraveghere video a comunei
</td></tr>
</table>

ANALIZA TERITORIALĂ A COMUNEI CRÂNGENI

Unitatea Administrativ- Teritorială	Crângeni
Număr sate aparținătoare	4
Denumire sate aparținătoare	Crângeni, Balta Sărată, Dorobanțu, Stejaru
Număr total gospodării	1264
Nr. total km comună	28 km
Lungime totală străzi pe tipuri	20 km -pietruite, 8 km - pământ
Resurse naturale existente la nivelul comunei	Terenuri
Suprafața totală, din care:	7115 ha
intravilan(ha)	845 ha
extravilan(ha)	6270 ha
Unități de cazare existente în comună	N/A
Ferme existente în comună	2 SRL și 15 familiale
Nr de km de drumuri, din care:	28 km
asfaltate	N/A
neasfaltate	28 km
Infrastructura de căi ferate	N/A
Infrastructura de alimentare cu apă	28 km apă
Infrastructura de canalizare	8 km
Nr. gospodării racordate la infrastructura de alimentare cu apă	N/A
Nr. gospodării racordate la infrastructura de canalizare	N/A
Infrastructura de producere, transport și distribuție a energiei electrice	35 km, CEZ Oltenia
Nr. gospodării racordate la infrastructura de producere, transport și distribuție a energiei electrice	1200
Infrastructura de alimentare cu gaze naturale	N/A
Nr. gospodării racordate la infrastructura de alimentare cu gaze naturale	N/A
Cădirile dezafectate/neutilizate	3 școli
Funcționează târguri la nivelul comunei?	Da

Număr microbuze existente pentru transportul elevilor	2
Există cămin cultural/ casă de cultură? Acestea sunt reabilitate?	Da, reabilitat 2022
Număr farmacii	2
Număr persoane beneficiare de asistență socială	120 VMG
Există oficiu poștal la nivelul comunei?	Da
Există sucursală bancară la nivelul comunei	Nu
Există proiecte de dezvoltare a infrastructurii în curs de implementare?	Da
Alte tipuri de proiecte aflate în implementare	Supraveghere video Asfaltare drumuri
Oportunități de investiție de care conducerea comunei este interesată	N/A
Principalele 3 proiecte pe care le vizați pentru dezvoltarea comunei în perioada 2023-2027	Gaze naturale Parcuri fotovoltaice Platforme de colectare a deșeurilor

Număr de locuitori	Anul 2015	Anul 2016	Anul 2017	Anul 2018	Anul 2019	Anul 2020	Anul 2021	Anul 2022
	UM: Număr persoane							
	2854	2809	2732	2686	2572	2503	2433	2333

Numărul de locuitori în intervalul 2015-2022 se observă o scădere de 18,26%, anul înregistrând 2333 de locuitori. Această scădere se poate datora fie fenomenului de migrație, fie fenomenului de îmbătrânire.

Numărul de copii născuți	Anul 2015	Anul 2016	Anul 2017	Anul 2018	Anul 2019	Anul 2020	Anul 2021
	UM: Număr persoane						
	27	18	34	16	18	16	18

Număr decese	Anul 2015	Anul 2016	Anul 2017	Anul 2018	Anul 2019	Anul 2020	Anul 2021
	UM: Număr persoane						
	82	80	83	83	75	75	108

Ponderea nou-născuților în total populație la nivelul anului 2021 de 0,73%, spre deosebire de ponderea deceselor în rândul populației la nivelul anului 2021, care este de 4,43%, rezultând astfel un spor natural negativ, care pe termen lung va conduce la declinul demografic al populației.

Numărul de stabiliri cu domiciliul	Anul 2015	Anul 2016	Anul 2017	Anul 2018	Anul 2019	Anul 2020	Anul 2021
	UM: Număr persoane						
	55	39	45	16	44	43	25

Numărul de plecări cu domiciliul	Anul 2015	Anul 2016	Anul 2017	Anul 2018	Anul 2019	Anul 2020	Anul 2021
	UM: Număr persoane						
	45	54	43	63	56	50	36

În perioada 2015-2021 numărul de stabiliri cu domiciliul a scăzut cu 54,55%,anul 2021 înregistrându-se un număr 25 de stabiliri în comună. În ceea ce privește numărul de plecări, acesta a înregistrat o

creștere de 40% în perioada 2015-2018, urmată de o scădere de 43% în 2021. Comuna înregistrează un spor migratoriu negativ.

Ponderea șomerilor înregistrați

	Anul 2015	Anul 2016	Anul 2017	Anul 2018	Anul 2019	Anul 2020	Anul 2021	Anul 2022
	UM: Procente							
Total	14,5	13,1	12,5	9,4	1,8	8,6	8	9,1
Masculin	16,3	14,6	13,9	10,3	2	9,1	7,6	11,1
Feminin	12,2	11,3	10,8	8,2	1,5	8,1	8,5	6,5

Numărul de salariați

Anul 2015	Anul 2016	Anul 2017	Anul 2018	Anul 2019	Anul 2020	Anul 2021
UM: Număr persoane						
80	114	177	174	177	165	167

În perioada 2015-2019 se înregistrează o creștere de peste 100%, maximul de salariați fiind atins în anii 2017 și 2019, iar minimul a fost atins în anul 2015 cu 80 de salariați. Nivelul șomajului a scăzut de la 14,5% în 2015 la 9,1% în 2021. Rata șomajului este mai scăzută în rândul femeilor decât în rândul bărbaților. Se observă o diferență mare între numărul de locuitori, rata declarată a șomajului și numărul de angajați, ceea ce indică un nivel ridicat al șomajului nedeclarat (persoane casnice, persoane implicate în agricultura de subzistență, persoane angajate fără forme legale de muncă).

Numărul de PC-uri sau echipamente IT din școli

Niveluri de educație	Anul 2015	Anul 2016	Anul 2017	Anul 2018	Anul 2019	Anul 2020	Anul 2021
	UM: Număr						
Total	13	13	25	36	36	36	28
Învățământ preșcolar	:	:	:	:	:	:	2
Învățământ primar și gimnazial(inclusiv învățământul special)	13	13	25	36	36	36	26

În comuna Crângeni în perioada 2015-2021 a existat o singură școală în care a funcționat învățământul primar și gimnazial, iar din 2021 și învățământul preșcolar. În anul 2021 în unitățile școlare s-au înregistrat 28 de echipamente, dintre care două acordate învățământului preșcolar, iar cele 26 învățământului primar și gimnazial.

Numărul de unități sanitare

Categorii de unități sanitare	Anul 2015	Anul 2016	Anul 2017	Anul 2018	Anul 2019	Anul 2020	Anul 2021
	UM: Număr						
Cabinete medicale de familie	1	1	1	1	1	1	1

Asistența sanitară la nivelul comunei a fost asigurată prin intermediul unui cabinet medical de familie, fără alte unități de asistență medicală. Având în vedere tendința de îmbătrânire a populației, se poate prezuma că serviciile de asistență medicală sunt subdimensionate.

Primele 3 firme în funcție de cifra de afaceri

MOBILIST FLOR SRL- Cod CAEN: 3109					
Obiect de activitate: Fabricarea de mobilă					
Cifra de afaceri (lei)	**2017**	**2018**	**2019**	**2020**	**2021**
	2471983	2629795	3324501	4629680	8031286
	2017	**2018**	**2019**	**2020**	**2021**

<table>
<tr><td></td><td>
<table>
<tr><td>Nr. salariați</td><td>22</td><td>28</td><td>25</td><td>32</td><td>37</td></tr>
<tr><td colspan="6">NECIU PROD SRL- Cod CAEN: 4711</td></tr>
<tr><td colspan="6">Obiect de activitate: Comerț cu amănuntul în magazine nespecializate, cu vânzare predominantă de produse alimentare, băuturi și tutun</td></tr>
<tr><td rowspan="2">Cifra de afaceri (lei)</td><td>2017</td><td>2018</td><td>2019</td><td>2020</td><td>2021</td></tr>
<tr><td>2755005</td><td>2527122</td><td>2680776</td><td>2409189</td><td>3600329</td></tr>
<tr><td></td><td>2017</td><td>2018</td><td>2019</td><td>2020</td><td>2021</td></tr>
<tr><td>Nr. salariați</td><td>14</td><td>14</td><td>14</td><td>15</td><td>14</td></tr>
<tr><td colspan="6">NELCU LEO SRL- Cod CAEN: 4673</td></tr>
<tr><td colspan="6">Obiect de activitate: Comerț cu ridicata al materialului lemnos și a materialelor de construcție și echipamentelor sanitare</td></tr>
<tr><td rowspan="2">Cifra de afaceri (lei)</td><td>2017</td><td>2018</td><td>2019</td><td>2020</td><td>2021</td></tr>
<tr><td>470364</td><td>408893</td><td>311824</td><td>441693</td><td>359008</td></tr>
<tr><td></td><td>2017</td><td>2018</td><td>2019</td><td>2020</td><td>2021</td></tr>
<tr><td>Nr. salariați</td><td>2</td><td>3</td><td>1</td><td>1</td><td>1</td></tr>
</table>
</td></tr>
<tr><td>Concluzii generale privind analiza comunei</td><td>
Comuna Crângeni are în componență patru sate , cu un total de 1264 de gospodării, dintre care 1200 sunt racordate la infrastructura de alimentare cu energie electrică.
Punctele forte ale comunei sunt considerate:
• Existența a 17 ferme: 2 societăți agricole și 15 ferme familiale;
• Existența a două microbuze școlare;
• Creșterea numărului de salariați de la nivelul comunei;
• Creșterea numărului de echipamente IT în unitățile școlare
Ca vulnerabilități ale comunei, sunt considerate următoarele aspecte:
• Declinul demografic accentuat;
• Străzi pietruite și de pământ în comună;
• Număr scăzut de proiecte aflate în implementare;
• Creșterea numărului de plecări cu domiciliul;
La momentul elaborării strategiei sunt în curs de implementare proiecte ce vizează supravegherea video o comunei și modernizarea drumurilor de interes local.
Principalele industrii competitive de la nivelul comunei au ca obiect de activitate: Comerț cu amănuntul în magazine nespecializate, cu vânzare predominantă de produse alimentare, băuturi și tutun; Comerț cu ridicata al materialului lemnos și a materialelor de construcție și echipamentelor sanitare; Fabricarea de mobilă.
Comuna Crângeni poate fructifica potențialul de dezvoltare local prin înființarea infrastructurii de alimentare cu gaze naturale; înființarea unui parc fotovoltaic și realizarea de platforme pentru colectarea deșeurilor.
</td></tr>
</table>

ANALIZA TERITORIALĂ A COMUNEI CRÂNGU

Unitatea Administrativ- Teritorială	Crângu
Număr sate aparținătoare	2
Denumire sate aparținătoare	Crângu, Secara
Număr total gospodării	935
Nr. total km comună	24,92 km
Lungime totală străzi pe tipuri	Crângu- 13,55 km Secara - 11,37 km
Resurse naturale existente la nivelul comunei	Terenuri
Suprafața totală, din care:	3728 ha
intravilan(ha)	162 ha
extravilan(ha)	3566 ha
Unități de cazare existente în comună	N/A
Ferme existente în comună	8- cultivare cereale
Nr de km de drumuri, din care:	24,92 km
asfaltate	8,52 km
neasfaltate	16,41 km
Infrastructura de căi ferate	N/A
Infrastructura de alimentare cu apă	18,65 km
Infrastructura de canalizare	18,65 km
Nr. gospodării racordate la infrastructura de alimentare cu apă	917
Nr. gospodării racordate la infrastructura de canalizare	917
Infrastructura de producere, transport și distribuție a energiei electrice	N/A
Nr. gospodării racordate la infrastructura de producere, transport și distribuție a energiei electrice	935
Infrastructura de alimentare cu gaze naturale	N/A
Nr. gospodării racordate la infrastructura de alimentare cu gaze naturale	N/A
Cădirile dezafectate/neutilizate	Nu există

Funcționează târguri la nivelul comunei?	Nu
Număr microbuze existente pentru transportul elevilor	1
Există cămin cultural/ casă de cultură? Acestea sunt reabilitate?	Da
Număr farmacii	1
Număr persoane beneficiare de asistență socială	VMG-41; ASF-19
Există oficiu poștal la nivelul comunei?	Da
Există sucursală bancară la nivelul comunei	Nu
Există proiecte de dezvoltare a infrastructurii în curs de implementare?	Da
Alte tipuri de proiecte aflate în implementare	N/A
Oportunități de investiție de care conducerea comunei este interesată	Achiziționarea de panouri fotovoltaice
Principalele 3 proiecte pe care le vizați pentru dezvoltarea comunei în perioada 2023-2027	Achiziționare de panouri fotovoltaice și iluminatul stradal

Număr de locuitori	Anul 2015	Anul 2016	Anul 2017	Anul 2018	Anul 2019	Anul 2020	Anul 2021	Anul 2022
	UM: Număr persoane							
	1487	1458	1438	1405	1376	1343	1343	1303

În perioada 2015-2022, numărul locuitorilor din comuna Crângu a scăzut cu 12,37%, anul 2022 înregistrându-se 1303 locuitori. Această scădere se poate datora fie fenomenului de migrație, fie fenomenului de îmbătrânire.

Numărul de copii născuți	Anul 2015	Anul 2016	Anul 2017	Anul 2018	Anul 2019	Anul 2020	Anul 2021
	UM: Număr persoane						
	8	9	9	19	10	16	8

Număr decese	Anul 2015	Anul 2016	Anul 2017	Anul 2018	Anul 2019	Anul 2020	Anul 2021
	UM: Număr persoane						
	43	34	36	34	26	39	41

Ponderea nou-născuților în total populație la nivelul anului 2021 de 0,59%, spre deosebire de ponderea deceselor în rândul populației la nivelul anului 2021, care este de 3,05%, rezultând astfel un spor natural negativ, care pe termen lung va conduce la declinul demografic al populației.

Numărul de stabiliri cu domiciliul	Anul 2015	Anul 2016	Anul 2017	Anul 2018	Anul 2019	Anul 2020	Anul 2021
	UM: Număr persoane						
	35	35	27	17	28	55	23

Numărul de plecări cu domiciliul	Anul 2015	Anul 2016	Anul 2017	Anul 2018	Anul 2019	Anul 2020	Anul 2021
	UM: Număr persoane						

	30	30	36	36	45	28	31	

În perioada 2015-2020 numărul de stabiliri cu domiciliul a înregistrat o creștere de 57% , urmată de o scădere de 58%, ajungând la un număr de 23 de stabiliri în anul 2021. Referitor la numărul de plecări cu domiciliul, numărul acestora a crescut în perioada 2015-2020, însă în perioada 2021 a înregistrat o scădere de până la 31%. Comuna înregistrează un spor migratoriu negativ.

Ponderea șomerilor înregistrați

	Anul 2015	Anul 2016	Anul 2017	Anul 2018	Anul 2019	Anul 2020	Anul 2021	Anul 2022
	UM: Procente							
Total	12	10,4	9,8	7,5	5,4	5,5	6,4	2,4
Masculin	13,5	12,1	11,5	8	5,5	5,9	7,6	2,1
Feminin	10,2	8,4	7,9	6,8	5,3	5	4,9	2,9

Numărul de salariați

Anul 2015	Anul 2016	Anul 2017	Anul 2018	Anul 2019	Anul 2020	Anul 2021
UM: Număr persoane						
70	69	67	66	69	59	62

Se observă faptul că în perioada 2015-2021 numărul salariaților s- a menținut constant, înregistrând totuși o scădere de 11,43%. Rata șomajului a scăzut de la 12% în anul 2015 la 2,4% în anul 2021. Rata șomajului este mai ridicată în rândul bărbaților decât în rândul femeilor, aceasta înregistrând un procent de 13,5% față de 10,2% în anul 2015.

Numărul de PC-uri sau echipamente IT din școli

Niveluri de educație	Anul 2015	Anul 2016	Anul 2017	Anul 2018	Anul 2019	Anul 2020	Anul 2021
	UM: Număr						
Total	19	20	20	20	20	20	21
Învățământ preșcolar	:	:	:	:	:	:	1
Învățământ primar și gimnazial(inclusiv învățământul special)	19	20	20	20	20	20	20

Referitor la echipamentele IT și PC-urile, numărul acestora a crescut la un număr de 21 în anul 2021, unul fiind acordat învățământului preșcolar, iar 20 de echipamente pentru învățământul primar și gimnazial. Prin urmare , în perioada 2015-2021 în comună funcționa o singură unitate școlară, în care se regăsea învățământul preșcolar, primar și gimnazial.

Numărul de unități sanitare

Categorii de unități sanitare	Anul 2015	Anul 2016	Anul 2017	Anul 2018	Anul 2019	Anul 2020	Anul 2021
	UM: Număr						
Cabinete medicale de familie	2	2	1	1	1	1	1

Asistența sanitară la nivelul comunei a fost asigurată prin intermediul a 2 cabinete medicale de familie, fără alte unități de asistență medicală, până în anul 2017, când numărul de cabinete medicale a scăzut la unul. Având în vedere tendința de îmbătrânire a populației, se poate prezuma că serviciile de asistență medicală sunt subdimensionate.

Primele 3 firme în funcție de cifra de afaceri

ANDREEA CONSTRUCT COMPANY SRL- Cod CAEN: 4120

<table>
<tr><td></td><td>
Obiect de activitate: Lucrări de construcții a clădirilor rezidențiale și nerezidențiale
<table>
<tr><td rowspan="2">Cifra de afaceri (lei)</td><td>2017</td><td>2018</td><td>2019</td><td>2020</td><td>2021</td></tr>
<tr><td>261092</td><td>3578432</td><td>3662348</td><td>4636464</td><td>4693764</td></tr>
<tr><td></td><td>2017</td><td>2018</td><td>2019</td><td>2020</td><td>2021</td></tr>
<tr><td>Nr. salariați</td><td>3</td><td>9</td><td>12</td><td>15</td><td>23</td></tr>
</table>
CAPATINA & COMPANI SRL- Cod CAEN: 0111
Obiect de activitate: Cultivarea cerealelor (exclusiv orez), plantelor leguminoase și a plantelor producătoare de semințe oleaginoase
<table>
<tr><td rowspan="2">Cifra de afaceri (lei)</td><td>2017</td><td>2018</td><td>2019</td><td>2020</td><td>2021</td></tr>
<tr><td>1593123</td><td>1762961</td><td>1929902</td><td>2376502</td><td>3229231</td></tr>
<tr><td></td><td>2017</td><td>2018</td><td>2019</td><td>2020</td><td>2021</td></tr>
<tr><td>Nr. salariați</td><td>13</td><td>13</td><td>13</td><td>11</td><td>13</td></tr>
</table>
AGRODAN LIV SRL- Cod CAEN: 0111
Obiect de activitate: Cultivarea cerealelor (exclusiv orez), plantelor leguminoase și a plantelor producătoare de semințe oleaginoase
<table>
<tr><td rowspan="2">Cifra de afaceri (lei)</td><td>2017</td><td>2018</td><td>2019</td><td>2020</td><td>2021</td></tr>
<tr><td>998400</td><td>793928</td><td>1186794</td><td>1040820</td><td>1604109</td></tr>
<tr><td></td><td>2017</td><td>2018</td><td>2019</td><td>2020</td><td>2021</td></tr>
<tr><td>Nr. salariați</td><td>5</td><td>3</td><td>2</td><td>4</td><td>2</td></tr>
</table>
</td></tr>
<tr><td>Concluzii generale privind analiza comunei</td><td>
Comuna Ciuperceni are în componență două sate, cu un număr de 935 de gospodării, toate racordate la infrastructura de energie electrică și 915 sunt racordate la infrastructura de alimentare cu apă și canalizare
La nivelul comunei există un număr de 8 societăți agricole, care susțin activitatea a cel puțin două firme de pe raza comunei (Cultivarea cerealelor (exclusiv orez), plantelor leguminoase și a plantelor producătoare de semințe oleaginoase). Cu toate acestea, numărul salariaților din comună a înregistrat o scădere.
Lipsa locurilor de muncă la nivel local, lipsa facilităților medicale specializate, precum și lipsa unor investiții susținute la nivelul infrastructurii de utilități pot conduce la migrarea populației tinere spre centrele urbane dezvoltate de pe teritoriul țării sau din străinătate.
La momentul elaborării Strategiei se află în implementare un proiect ce vizează achiziționarea de panouri fotovoltaice, și iluminatul stradal, acestea fiind și proiectele de dezvoltare vizate pentru perioada următoare
</td></tr>
</table>

ANALIZA TERITORIALĂ A COMUNEI CREVENICU

Unitatea Administrativ- Teritorială	Crevenicu
Număr sate aparținătoare	2
Denumire sate aparținătoare	Crevenicu, Rădulești
Număr total gospodării	764
Nr. total km comună	14,25 (+5,6 km DJ601D)
Lungime totală străzi pe tipuri	7,46 km - Asfaltate 6,80 - Pietruite
Resurse naturale existente la nivelul comunei	Terenuri
Suprafața totală, din care:	2637 ha
intravilan(ha)	203 ha
extravilan(ha)	2434 ha
Unități de cazare existente în comună	N/A
Ferme existente în comună	N/A
Nr de km de drumuri, din care:	14,25 km
asfaltate	7,46 km
neasfaltate	6,80 km
Infrastructura de căi ferate	N/A
Infrastructura de alimentare cu apă	N/A
Infrastructura de canalizare	N/A
Nr. gospodării racordate la infrastructura de alimentare cu apă	N/A
Nr. gospodării racordate la infrastructura de canalizare	N/A
Infrastructura de producere, transport și distribuție a energiei electrice	N/A
Nr. gospodării racordate la infrastructura de producere, transport și distribuție a energiei electrice	500
Infrastructura de alimentare cu gaze naturale	N/A
Nr. gospodării racordate la infrastructura de alimentare cu gaze naturale	N/A
Cădirile dezafectate/neutilizate	Da
Funcționează târguri la nivelul comunei?	Nu
Număr microbuze existente pentru transportul elevilor	2

Există cămin cultural/ casă de cultură? Acestea sunt reabilitate?	Da, nereabilitat
Număr persoane beneficiare de asistență socială	118 77 - VMG 41 - ASF
Există oficiu poștal la nivelul comunei?	Da
Există sucursală bancară la nivelul comunei	Nu
Există proiecte de dezvoltare a infrastructurii în curs de implementare?	Da
Alte tipuri de proiecte aflate în implementare	Modernizarea drumurilor sătești în comuna Crevenicu Modernizare prin reabilitare parțială sediu primărie Modernizare sediu social și grădiniță
Oportunități de investiție de care conducerea comunei este interesată	Racordarea la Rețeaua de furnizare gaze naturale Înființarea unui parc fotovoltaic pe raza UAT Înființarea unui sistem de alimentare cu apă și canalizare
Principalele 3 proiecte pe care le vizați pentru dezvoltarea comunei în perioada 2023-2027	Racordarea la rețeaua de furnizare gaze naturale Înființarea unui parc fotovoltaic pe raza UAT Înființarea unui sistem de alimentare cu apă și canalizare

Număr de locuitori	Anul 2015	Anul 2016	Anul 2017	Anul 2018	Anul 2019	Anul 2020	Anul 2021	Anul 2022
	UM: Număr persoane							
	1500	1470	1439	1410	1379	1361	1334	1310

Numărul de locuitori în intervalul 2015-2022 a înregistrat o scădere de 12,67%, atingând un număr de 1310 locuitori în anul 2022. Această diminuare se poate datora migrației populației , dar și fenomenului de îmbătrânire. Declinul demografic este relativ scăzut și datorită proximității comunei față de orașul Videle.

Numărul de copii născuți	Anul 2015	Anul 2016	Anul 2017	Anul 2018	Anul 2019	Anul 2020	Anul 2021
	UM: Număr persoane						
	14	14	13	7	15	10	11

Număr decese	Anul 2015	Anul 2016	Anul 2017	Anul 2018	Anul 2019	Anul 2020	Anul 2021
	UM: Număr persoane						
	39	45	34	38	27	27	28

Ponderea nou-născuților în total populație la nivelul anului 2021 de 0,82%, spre deosebire de ponderea deceselor în rândul populației la nivelul anului 2021, care este de 2,09%, rezultând astfel un spor natural negativ, care pe termen lung va conduce la declinul demografic al populației.

Numărul de stabiliri cu domiciliul	Anul 2015	Anul 2016	Anul 2017	Anul 2018	Anul 2019	Anul 2020	Anul 2021
	UM: Număr persoane						
	21	28	22	19	18	16	16

Numărul de plecări cu domiciliul	Anul 2015	Anul 2016	Anul 2017	Anul 2018	Anul 2019	Anul 2020	Anul 2021
	UM: Număr persoane						

26	28	30	19	24	27	23

Se observă că numărul stabilirilor cu domiciliul a înregistrat o maximă de 28 de stabiliri în anul 2016, însă în următorii ani numărul stabilirilor a scăzut cu 42% în anul 2021.Numărul plecărilor prezintă ușoare fluctuații în perioada menționată , maxima fiind atinsă în anul 2017,În perioada 2018-2020 s-a înregistrat o creștere de până la 42%, însă în anul 2021 numărul de plecări a prezentat o ușoară scădere. În comună se înregistrează un spor migratoriu negativ.

Ponderea șomerilor înregistrați

	Anul 2015	Anul 2016	Anul 2017	Anul 2018	Anul 2019	Anul 2020	Anul 2021	Anul 2022
	UM: Procente							
Total	12,3	11,6	10,7	8	3,9	3,7	4,9	5,2
Masculin	15,3	14,4	13,3	9,3	4,4	3,9	5,3	6,5
Feminin	8,7	8,3	7,6	6,5	3,4	3,5	4,4	3,5

Numărul de salariați

Anul 2015	Anul 2016	Anul 2017	Anul 2018	Anul 2019	Anul 2020	Anul 2021
UM: Număr persoane						
98	67	48	49	52	42	39

Numărul angajaților din comuna Crevenicu a scăzut cu 60,20% în perioada 2015-2021, maxima fiind atinsă în anul 2015. Ponderea șomerilor a scăzut în perioada menționată de la 12,3% la 5,2%, cea mai mare rată fiind înregistrată în rândul bărbaților. În anul 2022 rata șomajului a fost de 6,5% în rândul persoanelor de sex masculin, pe când în rândul persoanelor de sex feminin rata a fost de 3,5%.

Numărul de PC-uri sau echipamente IT din școli

Niveluri de educație	Anul 2015	Anul 2016	Anul 2017	Anul 2018	Anul 2019	Anul 2020	Anul 2021
		UM: Număr					
Total	17	17	17	20	20	68	68
Învățământ primar și gimnazial(inclusiv învățământul special)	17	17	17	20	20	68	68

În perioada 2015-2021 numărul echipamentelor IT și al PC-urilor a înregistrat o creștere drastică, de la 17 echipamente în anul 2015 la 68 în anul 2021. Echipamentele sunt folosite pentru o singură unitate de învățământ din comună, în cadrul căreia funcționează învățământul primar și gimnazial.

Numărul de unități sanitare

Categorii de unități sanitare	Anul 2015	Anul 2016	Anul 2017	Anul 2018	Anul 2019	Anul 2020	Anul 2021
	UM: Număr						
Cabinete medicale de familie	1	1	1	1	1	1	1

În comuna Crevenicu, în perioada 2015-2021 asistența sanitară a fost asigurată de un singur cabinet medical, fără alte unități de asistență medicală, locuitorii comunei fiind nevoiți să se deplaseze în comunele învecinate sau în orașul Videle care este cel mai aproape. Prin urmare, în comună este nevoie de mai multă asistență medicală.

Primele 3 firme în funcție de cifra de afaceri

D & P IMPEX SRL - Cod CAEN: 4711					
Obiect de activitate: Comerț cu amănuntul în magazine nespecializate, cu vânzare predominantă de produse alimentare, băuturi și tutun					
	2017	**2018**	**2019**	**2020**	**2021**

<table>
<tr><td></td><td>
<table>
<tr><td>Cifra de afaceri (lei)</td><td>71 237</td><td>99 371</td><td>110 255</td><td>134 620</td><td>70 899</td></tr>
<tr><td></td><td>2017</td><td>2018</td><td>2019</td><td>2020</td><td>2021</td></tr>
<tr><td>Nr. salariați</td><td>1</td><td>1</td><td>1</td><td>1</td><td>1</td></tr>
<tr><td colspan="6">L & D AUTO SERV SRL - Cod CAEN: 4532</td></tr>
<tr><td colspan="6">Obiect de activitate: Comerț cu amănuntul de piese și accesorii pentru autovehicule</td></tr>
<tr><td>Cifra de afaceri (lei)</td><td>2017</td><td>2018</td><td>2019</td><td>2020</td><td>2021</td></tr>
<tr><td></td><td>34 753</td><td>35 141</td><td>61 085</td><td>72 710</td><td>44 762</td></tr>
<tr><td></td><td>2017</td><td>2018</td><td>2019</td><td>2020</td><td>2021</td></tr>
<tr><td>Nr. salariați</td><td>0</td><td>0</td><td>0</td><td>0</td><td>0</td></tr>
<tr><td colspan="6">RECOM GEO SRL -Cod CAEN: 4711</td></tr>
<tr><td colspan="6">Obiect de activitate: Comerț cu amănuntul în magazine nespecializate, cu vânzare predominantă de produse alimentare, băuturi și tutun</td></tr>
<tr><td>Cifra de afaceri (lei)</td><td>2017</td><td>2018</td><td>2019</td><td>2020</td><td>2021</td></tr>
<tr><td></td><td>13 680</td><td>12 649</td><td>12 167</td><td>13 154</td><td>14 060</td></tr>
<tr><td></td><td>2017</td><td>2018</td><td>2019</td><td>2020</td><td>2021</td></tr>
<tr><td>Nr. salariați</td><td>1</td><td>1</td><td>0</td><td>0</td><td>0</td></tr>
</table>
</td></tr>
<tr><td>Concluzii generale privind analiza comunei</td><td>
Comuna Crevenicu are în componență un total de 764 de gospodării, dintre care 500 sunt racordate la infrastructura de alimentare cu energie electrică.
Ca vulnerabilități ale comunei, sunt considerate următoarele aspecte:

Număr ridicat de persoane care beneficiază de asistență socială;
Declinul demografic accentuat;
Asistența sanitară precară, la nivelul comunei existând un cabinet medical de familie;
Diminuarea numărului de angajați;
Asistență sanitară precară, la nivelul comunei existând un singur cabinet medical de familie;
Număr ridicat de persoane care beneficiază de asistență socială.

La momentul elaborării strategiei sunt în curs de implementare proiecte ce vizează: modernizarea drumurilor sătești, modernizarea prin reabilitare a sediului primăriei și modernizarea sediului social și a grădiniței, racordarea la rețeaua de furnizare gaze naturale, înființarea unui parc fotovoltaic pe raza comunei și înființarea unui sistem de alimentare cu apă și canalizare. Toate aceste proiecte reprezintă un prim pas important pentru creșterea calității vieții cetățenilor și asigurarea unor condiții de trai decente.
Principalele industrii competitive de la nivelul comunei au ca obiect de activitate: Comerț cu amănuntul în magazine nespecializate, cu vânzare predominantă de produse alimentare, băuturi și tutun; Comerț cu amănuntul de piese și accesorii pentru autovehicule.
</td></tr>
</table>

ANALIZA TERITORIALĂ A COMUNEI DIDEȘTI

Unitatea Administrativ- Teritorială	Dideşti
Număr sate aparținătoare	3
Denumire sate aparținătoare	Dideşti, Satu-Nou, Însurăței
Număr total gospodării	756
Nr. total km comună	27 km
Lungime totală străzi pe tipuri	27 km
Resurse naturale existente la nivelul comunei	N/A
Suprafața totală, din care:	2360,15 ha
intravilan(ha)	200 ha
extravilan(ha)	2160,15 ha
Unități de cazare existente în comună	N/A
Ferme existente în comună	1 fermă agricolă
Nr de km de drumuri, din care:	27 km
asfaltate	N/A
neasfaltate	27 km
Infrastructura de căi ferate	N/A
Infrastructura de alimentare cu apă	27 serviciul public apă-canal
Infrastructura de canalizare	27 serviciul public apă-canal
Nr. gospodării racordate la infrastructura de alimentare cu apă	456
Nr. gospodării racordate la infrastructura de canalizare	456
Infrastructura de producere, transport și distribuție a energiei electrice	26
Nr. gospodării racordate la infrastructura de producere, transport și distribuție a energiei electrice	454
Infrastructura de alimentare cu gaze naturale	N/A
Nr. gospodării racordate la infrastructura de alimentare cu gaze naturale	N/A
Cădirile dezafectate/neutilizate	Școala generală Însurăței -neutilizată
Funcționează târguri la nivelul comunei?	Nu
Număr microbuze existente pentru transportul elevilor	1

Există cămin cultural/ casă de cultură? Acestea sunt reabilitate?	Da, nereabilitat
Număr persoane beneficiare de asistență socială	220 VMG și ASF 9-indemnizații pentru persoane cu handicap
Există oficiu poștal la nivelul comunei?	Da
Există sucursală bancară la nivelul comunei	Nu
Există proiecte de dezvoltare a infrastructurii în curs de implementare?	Da
Alte tipuri de proiecte aflate în implementare	Da
Oportunități de investiție de care conducerea comunei este interesată	N/A
Principalele 3 proiecte pe care le vizați pentru dezvoltarea comunei în perioada 2023-2027	Asfaltare drumuri, străzi, podețe și trotuare comunale

Număr de locuitori	Anul 2015	Anul 2016	Anul 2017	Anul 2018	Anul 2019	Anul 2020	Anul 2021	Anul 2022
	UM: Număr persoane							
	1229	1213	1188	1156	1130	1106	1102	1070

În intervalul 2015-2022, numărul de locuitori din comuna Didești a înregistrat o scădere de 12,49%, ajungând în anul 2022 la un număr de 1070 de locuitori. Diminuarea populației se poate datora migrației tinerilor către zonele mai dezvoltate sau îmbătrânirii populației.

Numărul de copii născuți	Anul 2015	Anul 2016	Anul 2017	Anul 2018	Anul 2019	Anul 2020	Anul 2021
	UM: Număr persoane						
	6	3	9	4	6	9	8

Număr decese	Anul 2015	Anul 2016	Anul 2017	Anul 2018	Anul 2019	Anul 2020	Anul 2021
	UM: Număr persoane						
	23	28	24	30	29	24	32

Ponderea nou-născuților în total populație la nivelul anului 2021 de 0,72%, spre deosebire de ponderea deceselor în rândul populației la nivelul anului 2021, care este de 2,90%, rezultând astfel un spor natural negativ, care pe termen lung va conduce la declinul demografic al populației.

Numărul de stabiliri cu domiciliul	Anul 2015	Anul 2016	Anul 2017	Anul 2018	Anul 2019	Anul 2020	Anul 2021
	UM: Număr persoane						
	19	22	9	24	23	31	13

Numărul de plecări cu domiciliul	Anul 2015	Anul 2016	Anul 2017	Anul 2018	Anul 2019	Anul 2020	Anul 2021
	UM: Număr persoane						
	18	22	26	25	24	20	22

Numărul de stabiliri cu domiciliul prezintă fluctuații pe parcursul anilor, cea mai mare valoare fiind înregistrată în anul 2020, însă în anul următor numărul de stabiliri a scăzut la 13 stabiliri cu domiciliul. În ceea ce privește numărul de plecări cu domiciliul, valoarea maximă a fost înregistrată în anul 2017, însă ulterior aceasta a scăzut cu 15,38% în anul 2021.

Ponderea șomerilor înregistrați		Anul 2015	Anul 2016	Anul 2017	Anul 2018	Anul 2019	Anul 2020	Anul 2021	Anul 2022

	UM: Procente							
Total	25,3	24	22,7	17,2	16,3	18,1	16,7	13,7
Masculin	30	26,8	24,7	17,7	17,1	21	19,1	15,6
Feminin	18,9	20,1	20	16,5	15,3	14,3	13,6	11,2

Numărul de salariați	Anul 2015	Anul 2016	Anul 2017	Anul 2018	Anul 2019	Anul 2020	Anul 2021
	UM: Număr persoane						
	37	39	39	40	43	33	35

În perioada 2015-2020, numărul de salariați se menține relativ constant , cea mai mare valoare fiind înregistrată în anul 2019, însă în anul 2021 a scăzut cu 18%. Ponderea șomerilor a prezentat o scădere de la 25,3% în anul 2015 la 13,7% în anul 2022. Rata șomerilor este mai crescută în rândul persoanelor de sex masculin, cu 15,6% în anul 2022, față de persoanele de sex feminin cu 11,2% în același an.

Numărul de PC-uri sau echipamente IT din școli	Niveluri de educație	Anul 2015	Anul 2016	Anul 2017	Anul 2018	Anul 2019	Anul 2020	Anul 2021
		UM: Număr						
	Total	1	16	11	11	21	81	81
	Învățământ preșcolar	1	1	1	1	1	1	1
	Învățământ primar și gimnazial(inclusiv învățământul special)	:	15	10	10	20	80	80

În ceea ce privește învățământul din comuna Didești, în perioada 2015-2021 a existat o singură unitate școlară în care funcționa atât învățământul primar și gimnazial, cât și învățământul preșcolar. În cadrul acesteia, numărul de echipamente IT și PC-uri a crescut dramatic, de la un singur echipament IT la un număr de 81. Pe parcursul anilor, învățământul preșcolar a fost asigurat cu un singur echipament.

Numărul de unități sanitare	Unități sanitare	Anul 2015	Anul 2016	Anul 2017	Anul 2018	Anul 2019	Anul 2020	Anul 2021
		UM: Număr						
	Cabinete medicale de familie	1	1	1	1	1	1	1

Asistența sanitară la nivelul comunei a fost asigurată prin intermediul unui singur cabinet medical de familie, fără alte unități de asistență medicală. Având în vedere tendința de îmbătrânire a populației, se poate prezuma că serviciile de asistență medicală sunt subdimensionate.

Primele 3 firme în funcție de cifra de afaceri

CODRUT STEFANIA SRL - Cod CAEN: 0111

Obiect de activitate: Cultivarea cerealelor (exclusiv orez), plantelor leguminoase și a plantelor producătoare de semințe oleaginoase

Cifra de afaceri (lei)	**2017**	**2018**	**2019**	**2020**	**2021**
	1560399	1022439	982606	1626712	1739295
	2017	**2018**	**2019**	**2020**	**2021**
Nr. salariați	1	1	1	2	2

Concluzii generale privind analiza comunei

Comuna Didești are în componență trei sate, cu un număr de 756 de gospodării, dintre care 456 sunt racordate la infrastructura de energie electrică și 454 sunt racordate la infrastructura de alimentare cu apă și canalizare.
Punctele forte ale comunei sunt considerate următoarele:

- Numărul total de drumuri sunt asfaltate;
- Existența unei ferme agricole care susține activitatea unei firme aflate

	pe raza comunei (Cultivarea cerealelor (exclusiv orez), plantelor leguminoase și a plantelor producătoare de semințe oleaginoase). Ca vulnerabilități ale comunei pot fi considerate: • Declinul demografic accentuat; • Scăderea numărului de salariați de la nivelul comunei; • Asistența sanitară precară. Lipsa locurilor de muncă la nivel local, lipsa facilităților medicale specializate, precum și lipsa unor investiții susținute la nivelul infrastructurii de utilități pot conduce la migrarea populației tinere spre centrele urbane dezvoltate de pe teritoriul țării sau din străinătate. Proiectele de dezvoltare vizate pentru perioada următoare sunt: Asfaltarea drumurilor de interes local, a străzilor, podețelor și trotuarelor comunale.

ANALIZA TERITORIALĂ A COMUNEI DOBROTEȘTI

Unitatea Administrativ- Teritorială	Dobrotești
Număr sate aparținătoare	2
Denumire sate aparținătoare	sat Dobrotești, sat Merișani
Număr total gospodării	2348
Nr. total km comună	105,14 km^2
Lungime totală străzi pe tipuri	198 km, din care: 13,8 km asfalt, 45 km pietruit, 139,2 km pământ
Resurse naturale existente la nivelul comunei	terenuri
Suprafața totală, din care:	10514 ha
intravilan(ha)	537,00 ha
extravilan(ha)	9977,00 ha
Unități de cazare existente în comună	N/A
Ferme existente în comună	14-SA
Nr de km de drumuri, din care:	198 km
asfaltate	13,8 km
neasfaltate	184,2 km
Infrastructura de căi ferate	N/A
Infrastructura de alimentare cu apă	38 km
Infrastructura de canalizare	38 km
Nr. gospodării racordate la infrastructura de alimentare cu apă	1322
Nr. gospodării racordate la infrastructura de canalizare	1322
Infrastructura de producere, transport și distribuție a energiei electrice	165 km, CEZ
Nr. gospodării racordate la infrastructura de producere, transport și distribuție a energiei electrice	2100
Infrastructura de alimentare cu gaze naturale	N/A
Nr. gospodării racordate la infrastructura de alimentare cu gaze naturale	N/A
Cădirile dezafectate/neutilizate	N/A
Funcționează târguri la nivelul comunei?	DA

Număr microbuze existente pentru transportul elevilor	2
Există cămin cultural/ casă de cultură? Acestea sunt reabilitate?	2 din care unul reabilitat
Număr farmacii	3
Număr persoane beneficiare de asistență socială	346 -VMG, Persoane cu handicap, cu asistent personal
Există oficiu poștal la nivelul comunei?	DA
Există sucursală bancară la nivelul comunei	DA
Există proiecte de dezvoltare a infrastructurii în curs de implementare?	DA
Alte tipuri de proiecte aflate în implementare	DA
Oportunități de investiție de care conducerea comunei este interesată	Introducere gaze naturale, atragere investitori
Principalele 3 proiecte pe care le vizați pentru dezvoltarea comunei în perioada 2023-2027	Introducere gaze, asigurare independență energetică, asfaltare drumuri

Număr de locuitori	Anul 2015	Anul 2016	Anul 2017	Anul 2018	Anul 2019	Anul 2020	Anul 2021	Anul 2022
	UM: Număr persoane							
	4504	4446	4397	4319	4220	4151	4089	3943

În perioada 2015-2022 numărul de locuitori din comuna Dobrotești a înregistrat o scădere de 12,46%, ajungând în anul 2022 la o populație de 3943 de locuitori. Diminuarea populației se poate datora fie fenomenului de migrație fie fenomenului de îmbătrânire a populației.

Numărul de copii născuți	Anul 2015	Anul 2016	Anul 2017	Anul 2018	Anul 2019	Anul 2020	Anul 2021
	UM: Număr persoane						
	28	28	33	30	23	26	19

Număr decese	Anul 2015	Anul 2016	Anul 2017	Anul 2018	Anul 2019	Anul 2020	Anul 2021
	UM: Număr persoane						
	96	77	81	90	90	79	141

Ponderea nou-născuților în total populație la nivelul anului 2021 de 0,46%, spre deosebire de ponderea deceselor în rândul populației la nivelul anului 2021, care este de 3,44%, rezultând astfel un spor natural negativ, care pe termen lung va conduce la declinul demografic al populației.

Numărul de stabiliri cu domiciliul	Anul 2015	Anul 2016	Anul 2017	Anul 2018	Anul 2019	Anul 2020	Anul 2021
	UM: Număr persoane						
	64	53	36	36	63	44	47

Numărul de plecări cu domiciliul	Anul 2015	Anul 2016	Anul 2017	Anul 2018	Anul 2019	Anul 2020	Anul 2021
	UM: Număr persoane						
	56	54	66	75	67	51	69

Numărul de stabiliri cu domiciliul prezintă oscilații în perioada 2015-2021, cea mai mare valoare fiind înregistrată în anul 2015 și anul 2019, însă în anul 2021 a scăzut cu 25%.
Referitor la numărul de plecări cu domiciliul, valoarea maximă a fost înregistrată în anul 2018 cu un număr de 75, iar în anul 2021 ajunge la un număr de 69 de plecări.

Ponderea șomerilor înregistrați

	Anul 2015	Anul 2016	Anul 2017	Anul 2018	Anul 2019	Anul 2020	Anul 2021	Anul 2022
	UM: Procente							
Total	8,4	8,1	7,5	5,6	6,7	7,2	6,8	7,7
Masculin	11,1	9,8	9	6,7	8,5	8,7	8,7	8,2
Feminin	5,5	6,2	5,8	4,4	4,5	5,5	4,7	7,1

Numărul de salariați

Anul 2015	Anul 2016	Anul 2017	Anul 2018	Anul 2019	Anul 2020	Anul 2021
UM: Număr persoane						
130	185	145	146	149	139	141

Numărul de salariați se menține constant în perioada 2015-2021 excepție făcând anul 2016 când s-a înregistrat un număr de 185 de salariați. În anul 2021, numărul de salariați a fost de 141 de salariați. Nivelul șomajului declarat a scăzut de la 8,4% în anul 2015 la 7,7% în anul 2021. Nivelul șomajului este mai ridicat în rândul populației de sex masculin decât în rândul populației de sex feminin. Se observă o diferență mare între numărul de locuitori, rata declarată a șomajului și numărul de angajați, ceea ce indică un nivel ridicat al șomajului nedeclarat (persoane casnice, persoane implicate în agricultura de subzistență, persoane angajate fără forme legale de muncă).

Numărul de PC-uri sau echipamente IT din școli

Niveluri de educație	Anul 2016	Anul 2017	Anul 2018	Anul 2019	Anul 2020	Anul 2021
	UM: Număr					
Total	34	35	36	21	91	21
Învățământ preșcolar	:	1	2	2	2	2
Învățământ primar și gimnazial(inclusiv învățământul special)	34	34	34	19	89	19

În perioada 2016-2021 în comună exista o singură unitate școlară în care funcționa atât învățământul primar și gimnazial, cât și învățământul preșcolar. În cadrul acesteia, numărul de echipamente IT și PC-uri a înregistrat o scădere de 38%, urmată de o crește de până la 91 de echipamente IT. În anul 2021 însă, numărul echipamentelor a scăzut cu 77%.

Numărul de unități sanitare

Categorii de unități sanitare	Anul 2015	Anul 2016	Anul 2017	Anul 2018	Anul 2019	Anul 2020	Anul 2021
	UM: Număr						
Cabinete medicale de familie	3	3	3	3	3	3	3
Cabinete stomatologice	1	1	1	1	1	1	1
Cabinete medicale de specialitate	:	:	:	1	1	1	1

Asistența sanitară din comuna Dobrotești a fost asigurată în perioada 2015-2021 de 3 cabinete medicale de familie și un singur cabinet stomatologic. În anul 2018 s-a înființat un cabinet medical de specialitate, ceea ce indică o ușoară dezvoltare a sistemului sanitar local.

<table>
<tr><td>Primele 3 firme în funcție de cifra de afaceri</td><td>
<table>
<tr><td colspan="6">ALL TRANS SRL- Cod CAEN: 4941</td></tr>
<tr><td colspan="6">Obiect de activitate: Transporturi rutiere de mărfuri</td></tr>
<tr><td rowspan="2">Cifra de afaceri (lei)</td><td>2017</td><td>2018</td><td>2019</td><td>2020</td><td>2021</td></tr>
<tr><td>1557011</td><td>1971362</td><td>4109460</td><td>5687970</td><td>13938110</td></tr>
<tr><td></td><td>2017</td><td>2018</td><td>2019</td><td>2020</td><td>2021</td></tr>
<tr><td>Nr. salariați</td><td>3</td><td>3</td><td>3</td><td>4</td><td>6</td></tr>
<tr><td colspan="6">MINITRANS SRL- Cod CAEN: 4941</td></tr>
<tr><td colspan="6">Obiect de activitate: Transporturi rutiere de mărfuri</td></tr>
<tr><td rowspan="2">Cifra de afaceri (lei)</td><td>2017</td><td>2018</td><td>2019</td><td>2020</td><td>2021</td></tr>
<tr><td>4125065</td><td>6402156</td><td>6828151</td><td>6872498</td><td>9438520</td></tr>
<tr><td></td><td>2017</td><td>2018</td><td>2019</td><td>2020</td><td>2021</td></tr>
<tr><td>Nr. salariați</td><td>9</td><td>11</td><td>14</td><td>16</td><td>20</td></tr>
<tr><td colspan="6">BOG TRANS SRL - Cod CAEN: 4941</td></tr>
<tr><td colspan="6">Obiect de activitate: Transporturi rutiere de mărfuri</td></tr>
<tr><td rowspan="2">Cifra de afaceri (lei)</td><td>2017</td><td>2018</td><td>2019</td><td>2020</td><td>2021</td></tr>
<tr><td>5085696</td><td>7967483</td><td>6471729</td><td>4609607</td><td>7564738</td></tr>
<tr><td></td><td>2017</td><td>2018</td><td>2019</td><td>2020</td><td>2021</td></tr>
<tr><td>Nr. salariați</td><td>3</td><td>2</td><td>1</td><td>1</td><td>2</td></tr>
</table>
</td></tr>
<tr><td>Concluzii generale privind analiza comunei</td><td>Globalizând datele analizate se remarcă faptul că UAT Dobrotești se confruntă cu un declin demografic accentuat, cauzat atât de fenomenul de îmbătrânire a populației, cât și de sporul natural negativ. Lipsa locurilor de muncă la nivel local, lipsa facilităților medicale specializate, precum și lipsa unor investiții susținute la nivelul infrastructurii de utilități pot conduce la migrarea populației tinere spre centrele urbane dezvoltate de pe teritoriul țării sau din străinătate. În plus, lipsa investițiilor în cadrul comunei îngreunează dezvoltarea principalelor industrii locale competitive (Transporturi rutiere de mărfuri). La momentul elaborării Strategiei nu au fost identificate proiecte aflate în curs de implementare. Un prim pas important pentru creșterea calității vieții cetățenilor și asigurarea unor condiții de trai decente ar putea fi asigurat de comuna Dobrotești prin fructificarea potențialului de dezvoltare în ceea ce privește introducerea unui sistem de alimentare a locuințelor cu gaze naturale, atragerea investitorilor, asigurarea independenței energetice și asfaltarea drumurilor comunale.</td></tr>
</table>

ANALIZA TERITORIALĂ A COMUNEI DRACEA

Unitatea Administrativ- Teritorială	Dracea
Număr sate aparținătoare	3
Denumire sate aparținătoare	Dracea, Zlata, Florica
Număr total gospodării	UAT – 949 ; sat Dracea – 681 ; sat Zlata – 75 ; sat Florica - 193
Nr. total km comună	42,18 kmp
Lungime totală străzi pe tipuri	UAT – 12,089 km asfaltat ; 25,151 km pietruit ; sat Dracea - 12,089 km asfaltat ; 10,0 km pietruit ; sat Zlata – 5,256 km pietruit ; sat Florica – 9,895 km pietruit
Resurse naturale existente la nivelul comunei	Terenuri arabile
Suprafața totală, din care:	4529 ha
intravilan(ha)	332 ha
extravilan(ha)	4197 ha
Unități de cazare existente în comună	N/A
Ferme existente în comună	Ferme agricole ; UAT – 26 ; sat Dracea – 23 ; sat Zlata – 1 ; sat Florica - 2
Nr de km de drumuri, din care:	37,24 km
asfaltate	12,09 km
neasfaltate	25,15 Exikm
Infrastructura de căi ferate	N/A
Infrastructura de alimentare cu apă	4,2 km de rețea alimentare cu apă
Infrastructura de canalizare	N/A
Nr. gospodării racordate la infrastructura de alimentare cu apă	N/A
Nr. gospodării racordate la infrastructura de canalizare	N/A
Infrastructura de producere, transport și distribuție a energiei electrice	N/A
Nr. gospodării racordate la infrastructura de producere, transport și distribuție a energiei electrice	N/A
Infrastructura de alimentare cu gaze naturale	N/A
Nr. gospodării racordate la infrastructura de alimentare cu gaze naturale	N/A
Cădirile dezafectate/neutilizate	N/A
Funcționează târguri la nivelul comunei?	Un târg săptămânal
Număr microbuze existente pentru transportul elevilor	1

Există cămin cultural/ casă de cultură? Acestea sunt reabilitate?	Da . Sat Dracea – cămin nou, în construcție, Sat Florica – cămin reabilitat
Număr farmacii	1
Număr persoane beneficiare de asistență socială	82 beneficiari de ajutor. social, 6 beneficiari de alocație de sprijin
Există oficiu poștal la nivelul comunei?	Da
Există sucursală bancară la nivelul comunei	Nu
Există proiecte de dezvoltare a infrastructurii în curs de implementare?	Reabilitare, extindere, modernizare și dotare școală gimnazială Dracea ; -Extindere rețea de alimentare cu apă în comuna Dracea; -Construire sala de sport, sat Dracea -Construire sediu nou primărie
Alte tipuri de proiecte aflate în implementare	-Reabilitare și modernizare sediu primărie, comuna Dracea; -Înnoirea parcului de vehicule destinate transportului public (achiziție vehicule nepoluante) din comunele Dracea, Crângu și Putineiu, jud. Teleorman ;
Oportunități de investiție de care conducerea comunei este interesată	-Alimentare cu gaze, sistem canalizare, panouri fotovoltaice (energie verde)
Principalele 3 proiecte pe care le vizați pentru dezvoltarea comunei în perioada 2023-2027	-Modernizare drumuri de interes local în comuna Dracea; -Alimentare cu gaze ; -Construire și dotare Centru medical în satul Dracea

Număr de locuitori	Anul 2015	Anul 2016	Anul 2017	Anul 2018	Anul 2019	Anul 2020	Anul 2021	Anul 2022
	UM: Număr persoane							
	1627	1628	1584	1561	1555	1528	1509	1461

În perioada 2015-2022 numărul de locuitori din comuna Dracea a înregistrat o scădere de 10,21%, ajungând în anul 2022 la o populație de 1461 de locuitori. Diminuarea populației se poate datora fie fenomenului de migrație fie fenomenului de îmbătrânire a populației.

Numărul de copii născuți	Anul 2015	Anul 2016	Anul 2017	Anul 2018	Anul 2019	Anul 2020	Anul 2021
	UM: Număr persoane						
	13	5	14	16	11	16	7

Număr decese	Anul 2015	Anul 2016	Anul 2017	Anul 2018	Anul 2019	Anul 2020	Anul 2021
	UM: Număr persoane						
	33	44	46	38	34	46	46

Ponderea nou-născuților în total populație la nivelul anului 2021 de 0,46%, spre deosebire de ponderea deceselor în rândul populației la nivelul anului 2021, care este de 3,04%, rezultând astfel un spor natural negativ, care pe termen lung va conduce la declinul demografic al populației.

Numărul de stabiliri cu domiciliul	Anul 2015	Anul 2016	Anul 2017	Anul 2018	Anul 2019	Anul 2020	Anul 2021
	UM: Număr persoane						
	36	33	38	43	37	27	30

Numărul de plecări cu domiciliul	Anul 2015	Anul 2016	Anul 2017	Anul 2018	Anul 2019	Anul 2020	Anul 2021
	UM: Număr persoane						

	19	39	29	25	31	24	35

Numărul de stabiliri cu domiciliul se menține constant în intervalul 2015-2021, valoarea maximă fiind atinsă în anul 2018, însă în anii următori numărul a scăzut cu 30%. În ceea ce privește numărul de plecări cu domiciliul, în primii doi ani s-a observat o creștere, urmată de o scădere de 10,26% în anul 2021.

Ponderea șomerilor înregistrați

	Anul 2015	Anul 2016	Anul 2017	Anul 2018	Anul 2019	Anul 2020	Anul 2021	Anul 2022
	UM: Procente							
Total	4,5	4,7	4,3	3,2	4,5	5,4	6,1	6,9
Masculin	6,6	6,7	5,8	4	4,3	4,1	6,4	7,6
Feminin	2,1	2,4	2,5	2,2	4,7	7	5,8	6

Numărul de salariați

Anul 2015	Anul 2016	Anul 2017	Anul 2018	Anul 2019	Anul 2020	Anul 2021
UM: Număr persoane						
50	72	150	149	152	142	145

Numărul de salariați a crescut în perioada 2015-2019, numărul maxim de salariați a fost înregistrat în anul 2019, ulterior acesta a scăzut cu 5% în anul 2021. Nivelul șomajului declarat a crescut de la 4,5% în anul 2015 la 6,9% în anul 2021. Nivelul șomajului este mai ridicat în rândul populației de sex masculin decât în rândul populației de sex feminin. Se observă o diferență mare între numărul de locuitori, rata declarată a șomajului și numărul de angajați, ceea ce indică un nivel ridicat al șomajului nedeclarat (persoane casnice, persoane implicate în agricultura de subzistență, persoane angajate fără forme legale de muncă).

Numărul de PC-uri sau echipamente IT din școli

Niveluri de educație	Anul 2015	Anul 2016	Anul 2017	Anul 2018	Anul 2019	Anul 2020	Anul 2021
	UM: Număr						
Total	19	19	19	19	20	72	25
Învățământ preșcolar	:	:	:	:	1	1	1
Învățământ primar și gimnazial(inclusiv învățământul special)	19	19	19	19	19	71	24

Pe întreg orizontul de analiză, la nivelul comunei a funcționat o singură unitate de învățământ primar și gimnazial și preșcolar. În ceea ce privește gradul de digitalizare, unitatea dispunea de 72 de echipamente IT și PC-uri în anul 2020, însă în anul 2021 a ajuns la 25 de echipamente. Învățământul preșcolar dispune de un echipament IT în anul 2021, pe când învățământul primar și gimnazial dispunea de 24 de echipamente.

Numărul de unități sanitare

Categorii de unități sanitare	Forme de proprietate	Anul 2015	Anul 2016
		UM: Număr	
Cabinete medicale de familie	Proprietate privata	1	1

Asistența sanitară este foarte precară, la nivelul comunei Dracea funcționa un singur cabinet medical de familie privat în perioada 2015-2016, și o farmacie în anul 2021, locuitorii comunei fiind nevoiți să se deplaseze către comunele învecinate pentru asistență sanitară.

Primele 3 firme în funcție de cifra de afaceri

CRISTITA SRL-Cod CAEN: 4102

Obiect de activitate: Lucrări de construcții a clădirilor rezidențiale și nerezidențiale

Cifra de afaceri (lei)	**2017**	**2018**	**2019**	**2020**	**2021**
	3907947	8478256	23352303	27174370	18570519

<table>
<tr><td></td><td>
<table>
<tr><td></td><td>2017</td><td>2018</td><td>2019</td><td>2020</td><td>2021</td></tr>
<tr><td>Nr. salariați</td><td>17</td><td>21</td><td>68</td><td>77</td><td>64</td></tr>
<tr><td colspan="6">GENERAL INVEST SRL- Cod CAEN: 7022</td></tr>
<tr><td colspan="6">Obiect de activitate: Activități de consultanță pentru afaceri și management</td></tr>
<tr><td>Cifra de afaceri (lei)</td><td>2017</td><td>2018</td><td>2019</td><td>2020</td><td>2021</td></tr>
<tr><td></td><td>1118702</td><td>7081348</td><td>14097829</td><td>18469687</td><td>16825404</td></tr>
<tr><td></td><td>2017</td><td>2018</td><td>2019</td><td>2020</td><td>2021</td></tr>
<tr><td>Nr. salariați</td><td>7</td><td>26</td><td>24</td><td>30</td><td>29</td></tr>
<tr><td colspan="6">MIRUMAR SRL- Cod CAEN: 4120</td></tr>
<tr><td colspan="6">Obiect de activitate: Lucrări de construcții a clădirilor rezidențiale și nerezidențiale</td></tr>
<tr><td>Cifra de afaceri (lei)</td><td>2017</td><td>2018</td><td>2019</td><td>2020</td><td>2021</td></tr>
<tr><td></td><td>820406</td><td>996647</td><td>1822307</td><td>4484217</td><td>3993497</td></tr>
<tr><td></td><td>2017</td><td>2018</td><td>2019</td><td>2020</td><td>2021</td></tr>
<tr><td>Nr. salariați</td><td>1</td><td>6</td><td>9</td><td>10</td><td>12</td></tr>
</table>
</td></tr>
<tr><td>Concluzii generale privind analiza comunei</td><td>
Comuna Dracea are în componență trei sate, cu un total de 949 de gospodării. Ca vulnerabilități ale comunei, sunt considerate următoarele aspecte:

Din 37,24 km de drumuri, doar 12,09 km sunt asfaltați;
Declin demografic accentuat;
Asistența sanitară precară, la nivelul comunei existând o singură farmacie;

Punctele forte ale comunei pot fi considerate următoarele:

Existența terenurilor arabile;
Existența fermelor agricole, într-un număr de 52, împărțite astfel (Comuna Dracea- 26 ; sat Dracea – 23 ; sat Zlata – 1 ; sat Florica – 2)
Număr ridicat de proiecte aflate în implementare sau vizate pentru dezvoltare comunei;
Număr redus de persoane beneficiare de asistență socială;
Creșterea numărului de salariați de la nivelul comunei.

La momentul elaborării Strategiei, se află în curs de implementare următoarele proiecte: reabilitare, extindere, modernizare și dotare școală gimnazială Dracea, extindere rețea de alimentare cu apă, construirea unei săli de sport, construirea unui sediu nou al primăriei, înnoirea parcului de vehicule destinate transportului public. Toate aceste proiecte reprezintă un prim pas important pentru creșterea calității vieții cetățenilor și asigurarea unor condiții de trai decente. De asemenea, comuna prezintă un potențial de dezvoltare în ceea ce privește:

Modernizarea drumurilor de interes local;
Înființarea infrastructurii de alimentare cu gaze naturale și a sistemului de canalizare;
Construirea și dotarea centrului medical din satul Dracea;

</td></tr>
</table>

ANALIZA TERITORIALĂ A COMUNEI DRĂCȘENEI

Unitatea Administrativ- Teritorială	Drăcșenei
Număr sate aparținătoare	4 sate
Denumire sate aparținătoare	Drăcșenei, Drăcșenei, Odobeasca, Satul-Vechi
Număr total gospodării	830 gospodării
Nr. total km comună	23,31 km
Lungime totală străzi pe tipuri	Asfaltate-9,690 km, Pietruite-8,828 km Pământ-4,793 km
Resurse naturale existente la nivelul comunei	Solul, Subsolul, Pășuni, Fânețe, Păduri
Suprafața totală, din care:	3808 ha
intravilan(ha)	164 ha
extravilan(ha)	3644 ha
Unități de cazare existente în comună	N/A
Ferme existente în comună	Societății agricole-17
Nr de km de drumuri, din care:	53,6 km
asfaltate	N/A
neasfaltate	53,6 km
Infrastructura de căi ferate	N/A
Infrastructura de alimentare cu apă	APA-3,9 km
Infrastructura de canalizare	N/A
Nr. gospodării racordate la infrastructura de alimentare cu apă	N/A
Nr. gospodării racordate la infrastructura de canalizare	N/A
Infrastructura de producere, transport și distribuție a energiei electrice	N/A
Nr. gospodării racordate la infrastructura de producere, transport și distribuție a energiei electrice	830
Infrastructura de alimentare cu gaze naturale	N/A
Nr. gospodării racordate la infrastructura de alimentare cu gaze naturale	N/A
Cădirile dezafectate/neutilizate	Școala Drăcșenei, Școala Odobeasca, Școala Satul-Vechi
Funcționează târguri la nivelul comunei?	Nu
Număr microbuze existente pentru transportul elevilor	1

Există cămin cultural/ casă de cultură? Acestea sunt reabilitate?	N/A
Număr farmacii	1
Număr persoane beneficiare de asistență socială	TOTAL-188, din care 140-V.M.G si 48 A.S.F.
Există oficiu poștal la nivelul comunei?	2
Există sucursală bancară la nivelul comunei	N/A
Există proiecte de dezvoltare a infrastructurii în curs de implementare?	Extindere rețea de apă
Alte tipuri de proiecte aflate în implementare	Modernizare iluminat public
Oportunități de investiție de care conducerea comunei este interesată	Realizare rețea de apă, canalizare, gaze și modernizare iluminat public
Principalele 3 proiecte pe care le vizați pentru dezvoltarea comunei în perioada 2023-2027	Echitate socială, creștere economică, protecția mediului

Număr de locuitori	Anul 2015	Anul 2016	Anul 2017	Anul 2018	Anul 2019	Anul 2020	Anul 2021	Anul 2022
	UM: Număr persoane							
	1799	1776	1739	1709	1662	1599	1579	1528

În perioada 2015-2022 numărul de locuitori din comuna Drăcșenei a înregistrat o scădere de 15,08%, ajungând în anul 2022 la o populație de 1528 de locuitori. Diminuarea populației se poate datora fie fenomenului de migrație fie fenomenului de îmbătrânire a populației. Declinul demografic este relativ scăzut și datorită proximității comunei față de Municipiul Roșiori de Vede.

Numărul de copii născuți	Anul 2015	Anul 2016	Anul 2017	Anul 2018	Anul 2019	Anul 2020	Anul 2021
	UM: Număr persoane						
	19	14	20	14	8	19	14

Număr decese	Anul 2015	Anul 2016	Anul 2017	Anul 2018	Anul 2019	Anul 2020	Anul 2021
	UM: Număr persoane						
	44	28	45	38	34	46	46

Ponderea nou-născuților în total populație la nivelul anului 2021 de 0,88%, spre deosebire de ponderea deceselor în rândul populației la nivelul anului 2021, care este de 2,91%, rezultând astfel un spor natural negativ, care pe termen lung va conduce la declinul demografic al populației.

Numărul de stabiliri cu domiciliul	Anul 2015	Anul 2016	Anul 2017	Anul 2018	Anul 2019	Anul 2020	Anul 2021
	UM: Număr persoane						
	34	21	21	16	16	28	20

Numărul de plecări cu domiciliul	Anul 2015	Anul 2016	Anul 2017	Anul 2018	Anul 2019	Anul 2020	Anul 2021
	UM: Număr persoane						
	32	34	27	39	40	30	54

Numărul de stabiliri cu domiciliul a înregistrat o scădere de 41% în perioada 2015-2021, pe când numărul de plecări a înregistrat o creștere de aproximatv 22% în această perioadă.

Ponderea șomerilor înregistrați

	Anul 2015	Anul 2016	Anul 2017	Anul 2018	Anul 2019	Anul 2020	Anul 2021	Anul 2022
	UM: Procente							
Total	12,9	11,5	10,7	8	8,8	10,1	10,6	13,3
Masculin	16,3	14,1	12,8	9	9,4	11,5	11,7	14,3
Feminin	8,8	8,4	8	6,7	8	8,3	9,2	12,1

Numărul de salariați

Anul 2015	Anul 2016	Anul 2017	Anul 2018	Anul 2019	Anul 2020	Anul 2021
UM: Număr persoane						
70	67	69	68	71	61	59

Numărul salariaților se menține relativ constant în perioada menționată, cea mai mare valoare fiind înregistrată în anul 2019, însă ulterior numărul angajaților a scăzut cu aproximativ 17% în anul 2021. Ponderea șomerilor din comună s-a menținut relativ constantă, în anul 2022 înregistrându-se o rată de 13,3%. Nivelul șomajului este mai ridicat în rândul bărbaților, în anul 2022 rata era de 14,3, pe când rata șomajului în rândul femeilor era de 12,1%.

Numărul de PC-uri sau echipamente IT din școli

Niveluri de educație	Anul 2015	Anul 2016	Anul 2017	Anul 2018	Anul 2019	Anul 2020	Anul 2021
	UM: Număr						
Total	20	20	21	21	32	109	109
Învățământ preșcolar	1	1	2	2	2	2	2
Învățământ primar și gimnazial(inclusiv învățământul special)	19	19	19	19	30	107	107

În perioada analizată, a funcționat o unitate de învățământ primar și gimnazial și învățământ preșcolar. Numărul de echipamente IT regăsite la nivelul unității a crescut în perioada analizată de la 20 de echipamente în anul 2015 la 109 în anul 2021, 2 fiind acordate învățământului preșcolar.

Numărul de unități sanitare

Categorii de unități sanitare	Anul 2015	Anul 2016	Anul 2017	Anul 2018	Anul 2019	Anul 2020	Anul 2021
	UM: Număr						
Cabinete medicale de familie	2	2	2	1	1	1	0

Asistența sanitară de la nivelul comunei a fost asigurată prin intermediul a 2 cabinete medicale de familie, fără alte unități de asistență medicală, până în anul 2018, când numărul de cabinete medicale a scăzut la unul. În anul 2021 la nivelul comunei există o singură farmacie.

Primele 3 firme în funcție de cifra de afaceri

MEDIA GRUP INTERNATIONAL SRL- Cod CAEN: 0111

Obiect de activitate: Cultivarea cerealelor (exclusiv orez), plantelor leguminoase și a plantelor producătoare de semințe oleaginoase

Cifra de afaceri (lei)	**2017**	**2018**	**2019**	**2020**	**2021**
	364404	289772	269457	255962	330539
	2017	**2018**	**2019**	**2020**	**2021**

<table>
<tr><td></td><td>
<table>
<tr><td>Nr. salariați</td><td>0</td><td>0</td><td>0</td><td>0</td><td>0</td></tr>
<tr><td colspan="6">UNITE FOREVER GRUP SRL - Cod CAEN: 1091</td></tr>
<tr><td colspan="6">Obiect de activitate: Fabricarea preparatelor pentru hrana animalelor de fermă</td></tr>
<tr><td rowspan="2">Cifra de afaceri (lei)</td><td>2017</td><td>2018</td><td>2019</td><td>2020</td><td>2021</td></tr>
<tr><td>46765</td><td>68836</td><td>86866</td><td>114702</td><td>150974</td></tr>
<tr><td></td><td>2017</td><td>2018</td><td>2019</td><td>2020</td><td>2021</td></tr>
<tr><td>Nr. salariați</td><td>1</td><td>0</td><td>0</td><td>0</td><td>0</td></tr>
<tr><td colspan="6">ATLANTIDA COM SRL - Cod CAEN: 5630</td></tr>
<tr><td colspan="6">Obiect de activitate: Baruri și alte activități de servire a băuturilor</td></tr>
<tr><td rowspan="2">Cifra de afaceri (lei)</td><td>2017</td><td>2018</td><td>2019</td><td>2020</td><td>2021</td></tr>
<tr><td>18921</td><td>25708</td><td>29565</td><td>18569</td><td>10795</td></tr>
<tr><td></td><td>2017</td><td>2018</td><td>2019</td><td>2020</td><td>2021</td></tr>
<tr><td>Nr. salariați</td><td>0</td><td>0</td><td>0</td><td>0</td><td>0</td></tr>
</table>
</td></tr>
<tr><td>Concluzii generale privind analiza comunei</td><td>Comună Drăcșenei are în componență patru sate, cu un total de 830 de gospodării, toate racordate la infrastructura de alimentare cu energie electrică. Globalizând datele analizate se remarcă faptul că UAT Drăcșenei se confruntă cu un declin demografic accentuat, cauzat atât de fenomenul de îmbătrânire a populației, cât și de sporul natural negativ. Lipsa locurilor de muncă la nivel local, lipsa facilităților medicale specializate, precum și lipsa unor investiții susținute la nivelul infrastructurii de utilități pot conduce la migrarea populației tinere spre centrele urbane dezvoltate de pe teritoriul țării sau din străinătate. În plus, lipsa investițiilor în cadrul comunei îngreunează dezvoltarea principalelor industrii locale competitive. Unul dintre aspectele care susțin dezvoltarea industriilor locale este faptul că la nivelul comunei există 17 societăți agricole. Prin urmare, firmele care se află pe raza comunei au ca obiect de activitate (Cultivarea cerealelor (exclusiv orez), plantelor leguminoase și a plantelor producătoare de semințe oleaginoase; Fabricarea preparatelor pentru hrana animalelor de fermă; Baruri și alte activități de servire a băuturilor).
Vulnerabilitățile comunei pot fi considerate următoarele:
• Declinul demografic accentuat;
• Scăderea numărului de salariați;
• Asistența sanitară precară, cu o singură farmacie la nivelul comunei.
La momentul elaborării se află în curs de implementare următoarele proiecte: modernizare iluminatului public și înființarea infrastructurii de apă, canalizare și gaze naturale.
De asemenea, comuna Drăcșenei prezintă un potențial de dezvoltare în ceea ce privește echitatea socială, creșterea economică și protecția mediului.</td></tr>
</table>

ANALIZA TERITORIALĂ A COMUNEI DRĂGĂNEȘTI DE VEDE

Unitatea Administrativ- Teritorială	Drăgănești de Vede
Număr sate aparținătoare	3
Denumire sate aparținătoare	Drăgănești de Vede-centrala Măgura cu Liliac Văcărești
Număr total gospodării	863
Nr. total km comună	15 km
Lungime totală străzi pe tipuri	15 km străzi pietruite
Resurse naturale existente la nivelul comunei	Păduri -1301,21ha Ape-3,41ha Total agricole-1665,98
Suprafața totală, din care:	3063 ha
intravilan(ha)	136 ha
extravilan(ha)	2927 ha
Unități de cazare existente în comună	N/A
Ferme existente în comună	N/A
Nr de km de drumuri, din care:	18,54 km
asfaltate	0,95 DJ
neasfaltate	17,59 DC
Infrastructura de căi ferate	45.4 km
Infrastructura de alimentare cu apă	18948.7M-EM PRIME
Infrastructura de canalizare	18948.7M-EM PRIME
Nr. gospodării racordate la infrastructura de alimentare cu apă	742
Nr. gospodării racordate la infrastructura de canalizare	742
Infrastructura de producere, transport și distribuție a energiei electrice	N/A
Nr. gospodării racordate la infrastructura de producere, transport și distribuție a energiei electrice	N/A
Infrastructura de alimentare cu gaze naturale	N/A
Nr. gospodării racordate la infrastructura de alimentare cu gaze naturale	N/A
Cădirile dezafectate/neutilizate	Școala generala Văcărești Dispensarul uman Drăgănești de Vede
Funcționează târguri la nivelul comunei?	Nu
Număr microbuze existente pentru transportul elevilor	1

Există cămin cultural/ casă de cultură? Acestea sunt reabilitate?	Nu
Număr farmacii	1
Număr persoane beneficiare de asistență socială	121 de persoane
Există oficiu poștal la nivelul comunei?	Da, două
Există sucursală bancară la nivelul comunei	Nu
Există proiecte de dezvoltare a infrastructurii în curs de implementare?	ANGHEL SALIGNY
Alte tipuri de proiecte aflate în implementare	POIM- dotarea unităților de învățământ cu materiale de protecție PNRR-eficienta energetica în școala și grădinițe PNRR-C3-centru de colectare deșeuri prin aport voluntar
Oportunități de investiție de care conducerea comunei este interesată	PNRR-C15-dotarea unităților de învățământ cu mobilier TIC
Principalele 3 proiecte pe care le vizați pentru dezvoltarea comunei în perioada 2023-2027	Iluminat inteligent Parc panouri fotovoltaice Achiziție microbuz electric școlar

Număr de locuitori	Anul 2015	Anul 2016	Anul 2017	Anul 2018	Anul 2019	Anul 2020	Anul 2021	Anul 2022
	UM: Număr persoane							
	2153	2132	2126	2113	2096	2084	2082	2028

În perioada 2015-2022 numărul locuitorilor din comuna Drăgănești de Vede s-a menținut relativ constant, însă a înregistrat o ușoară scădere de 5,81%, pe fondul migrației populației și al fenomenului de îmbătrânire. Declinul demografic este relativ scăzut și datorită proximității comunei față de Municipiul Roșiori de Vede.

Numărul de copii născuți	Anul 2015	Anul 2016	Anul 2017	Anul 2018	Anul 2019	Anul 2020	Anul 2021
	UM: Număr persoane						
	15	22	19	15	24	15	12

Număr decese	Anul 2015	Anul 2016	Anul 2017	Anul 2018	Anul 2019	Anul 2020	Anul 2021
	UM: Număr persoane						
	39	28	33	29	49	36	37

Ponderea nou-născuților în total populație la nivelul anului 2021 de 0,57%, spre deosebire de ponderea deceselor în rândul populației la nivelul anului 2021, care este de 1,77%, rezultând astfel un spor natural negativ, care pe termen lung va conduce la declinul demografic al populației.

Numărul de stabiliri cu domiciliul	Anul 2015	Anul 2016	Anul 2017	Anul 2018	Anul 2019	Anul 2020	Anul 2021
	UM: Număr persoane						
	48	47	42	36	51	48	24

Numărul de plecări cu domiciliul	Anul 2015	Anul 2016	Anul 2017	Anul 2018	Anul 2019	Anul 2020	Anul 2021
	UM: Număr persoane						
	46	47	41	39	40	30	54

Numărul de stabiliri cu domiciliul s-a menținut relativ constant, numărul maxim fiind înregistrat în anul 2019. Ulterior, acesta a scăzut în 2021 cu 53%. În perioada 2015-2021 numărul plecărilor cu domiciliul a înregistrat o creștere de 17,39%, valoarea maxima înregistrată fiind în anul 2021.

Ponderea șomerilor înregistrați

	Anul 2015	Anul 2016	Anul 2017	Anul 2018	Anul 2019	Anul 2020	Anul 2021	Anul 2022
	UM: Procente							
Total	7,9	7	6,4	4,7	6,9	6,6	5,2	7,6
Masculin	8,8	7,3	6,5	4,5	5,7	6,8	5,3	6,9
Feminin	6,9	6,5	6,3	5,1	8,3	6,4	5,1	8,4

Numărul de salariați

Anul 2015	Anul 2016	Anul 2017	Anul 2018	Anul 2019	Anul 2020	Anul 2021
UM: Număr persoane						
65	92	82	80	83	73	75

În primii doi ani de referință numărul salariaților a crescut, ajungând la un număr de 92 de salariați. În perioada 2016-2021, numărul acestora a scăzut cu 18,48%. Ponderea șomerilor a scăzut în perioada 2015-2021 de la 7,9% la5,2%, însă în anul 2021 rata a urcat din nou, ajungând la 7,6%. Nivelul șomajului este mai scăzut în rândul femeilor decât în rândul bărbaților în perioada 2015-2021, însă în anul 2022 rata șomajului în rândul femeilor este de 8,4% față de 6,9% în rândul bărbaților.

Numărul de PC-uri sau echipamente IT din școli

Niveluri de educație	Anul 2015	Anul 2016	Anul 2017	Anul 2018	Anul 2019	Anul 2020	Anul 2021
	UM: Număr						
Total	20	20	21	21	32	109	109
Învățământ preșcolar	1	1	2	2	2	2	2
Învățământ primar și gimnazial(inclusiv învățământul special)	19	19	19	19	30	107	107

La nivelul comunei Drăgănești de Vede în perioada 2015-2021 a funcționat o unitate școlară în cadrul căreia se afla învățământul primar și gimnazial și învățământul preșcolar. Această unitate a fost dotată cu 109 echipamente IT și PC-uri la nivelul anului 2021, dintre care două erau acordate învățământului preșcolar.

Numărul de unități sanitare

Categorii de unități sanitare	Anul 2015	Anul 2016	Anul 2017	Anul 2018	Anul 2019	Anul 2020	Anul 2021
	UM: Număr						
Cabinete medicale de familie	2	2	2	1	1	1	0

Asistența sanitară a fost asigurată de prin intermediul a 2 cabinete medicale de familie, fără alte unități de asistență medicală, până în anul 2020, când numărul de cabinete medicale a scăzut la unul. Ulterior, în comuna Drăgănești de Vede nu mai există cabinet medical de familie. În prezent, în comună mai există o farmacie.

Primele 3 firme în funcție de cifra de afaceri

NEXT ENERGY DISTRIBUTION SRL- Cod CAEN: 412

Obiect de activitate: Intermedieri în comerțul cu combustibili, minereuri, metale și produse chimice pentru industrie

	2017	2018	2019	2020	2021

<table>
<tr><td></td><td>
<table>
<tr><td>Cifra de afaceri (lei)</td><td>31469682</td><td>58496231</td><td>43513178</td><td>41907268</td><td>117750642</td></tr>
<tr><td></td><td>2017</td><td>2018</td><td>2019</td><td>2020</td><td>2021</td></tr>
<tr><td>Nr. salariați</td><td>5</td><td>8</td><td>6</td><td>4</td><td>4</td></tr>
<tr><td colspan="6">ALIN & DANA COM SRL- Cod CAEN:5630</td></tr>
<tr><td colspan="6">Obiect de activitate: Baruri și alte activități de servire a băuturilor</td></tr>
<tr><td>Cifra de afaceri (lei)</td><td>2017</td><td>2018</td><td>2019</td><td>2020</td><td>2021</td></tr>
<tr><td></td><td>168891</td><td>133456</td><td>-</td><td>423634</td><td>388379</td></tr>
<tr><td></td><td>2017</td><td>2018</td><td>2019</td><td>2020</td><td>2021</td></tr>
<tr><td>Nr. salariați</td><td>2</td><td>1</td><td>-</td><td>0</td><td>3</td></tr>
<tr><td colspan="6">NOVA EDILMAR SRL- Cod CAEN: 4321</td></tr>
<tr><td colspan="6">Obiect de activitate: Lucrări de pregătire a terenului</td></tr>
<tr><td>Cifra de afaceri (lei)</td><td>2017</td><td>2018</td><td>2019</td><td>2020</td><td>2021</td></tr>
<tr><td></td><td>10340</td><td>15142</td><td>0</td><td>6595</td><td>21280</td></tr>
<tr><td></td><td>2017</td><td>2018</td><td>2019</td><td>2020</td><td>2021</td></tr>
<tr><td>Nr. salariați</td><td>0</td><td>0</td><td>1</td><td>0</td><td>0</td></tr>
</table>
</td></tr>
<tr><td>Concluzii generale privind analiza comunei</td><td>Comuna Drăgănești de Vede are în componență 3 sate, cu un total de 863 de gospodării, dintre care 742 sunt racordate la infrastructura de alimentare cu apă. Unul dintre punctele forte ale comunei prezintă resursele naturale existente reprezentate de fondul forestier, fondul agricol si fondul apelor. Vulnerabilitatea comunei este redată de numărul de km neasfaltați(17,59 km din 18,54 km).
Globalizând datele analizate se remarcă faptul că comuna se confruntă cu o ușoară scădere a populației. Comparativ cu celelalte comune rurale din județul Teleorman situația este una pozitivă. Proximitatea Municipiului Roșiori de Vede față de comună reprezintă un avantaj major în ceea ce privește oportunitățile de muncă, numărul salariaților înregistrați la nivelul comunei aflându-se în creștere. Prin urmare, principalele industrii competitive (Intermedieri în comerțul cu combustibili, minereuri, metale și produse chimice pentru industrie; Baruri și alte activități de servire a băuturilor; Lucrări de pregătire a terenului) trebuie susținute și dezvoltate pentru a atinge un echilibru economic la nivel local.
Astfel, la nivelul comunei Drăgănești de Vede sunt necesare o serie de investiții pentru creșterea calității vieții cetățenilor, dar și pentru creșterea atractivității mediului antreprenorial și a pieței muncii. Un prim pas făcut de către administrația publică locală în vederea dezvoltării comunei este reprezentat de proiectele aflate în curs de implementare la momentul elaborării prezentei Strategii: POIM- dotarea unităților de învățământ cu materiale de protecție, PNRR-eficienta energetica în școala și grădinițe, PNRR-C3-centru de colectare deșeuri prin aport voluntar.
Mai mult, comuna Drăgănești de Vede poate fructifica potențialul de dezvoltare local prin iluminatul inteligent, construirea unui parc cu panouri fotovoltaice și achiziția unui microbuz electric școlar.</td></tr>
</table>

ANALIZA TERITORIALĂ A COMUNEI DRĂGĂNEȘTI-VLAȘCA

Unitatea Administrativ- Teritorială	Drăgănești-Vlașca
Număr sate aparținătoare	3
Denumire sate aparținătoare	Drăgănești-Vlașca, Văceni, Comoara
Număr total gospodării	2021
Nr. total km comună	65,63 km
Lungime totală străzi pe tipuri	Asfaltate-11,33 km, Pietruite-52,27 km, Pământ-2 km
Resurse naturale existente la nivelul comunei	Fond agricol, fond forestier, Fondul apelor
Suprafața totală, din care:	10541 Ha
intravilan(ha)	6367 Ha
extravilan(ha)	9904 Ha
Unități de cazare existente în comună	N/A
Ferme existente în comună	Vegetale-16 Animale- 5
Nr de km de drumuri, din care:	65,63 km
asfaltate	11,33 km
neasfaltate	54,27 km
Infrastructura de căi ferate	7 km
Infrastructura de alimentare cu apă	Alimentare cu apă
Infrastructura de canalizare	N/A
Nr. gospodării racordate la infrastructura de alimentare cu apă	Alimentare cu apă -1150
Nr. gospodării racordate la infrastructura de canalizare	Nu există
Infrastructura de producere, transport și distribuție a energiei electrice	N/A
Nr. gospodării racordate la infrastructura de producere, transport și distribuție a energiei electrice	1900
Infrastructura de alimentare cu gaze naturale	N/A
Nr. gospodării racordate la infrastructura de alimentare cu gaze naturale	N/A
Cădirile dezafectate/neutilizate	Școli- 2
Funcționează târguri la nivelul comunei?	Da- Săptămânal
Număr microbuze existente pentru transportul elevilor	1

Există cămin cultural/ casă de cultură? Acestea sunt reabilitate?	Cămin cultural reabilitat-1 (Drăgănești-Vlașca) Cămin Cultural nereabilitat-1 (Comoara)
Număr farmacii	2
Număr persoane beneficiare de asistență socială	Total- 474 din care ASF-277.VMG-62, Handicap-135
Există oficiu poștal la nivelul comunei?	2 (Drăgănești-Vlașca și Comoara)
Există sucursală bancară la nivelul comunei	1 (CEC Bank)
Există proiecte de dezvoltare a infrastructurii în curs de implementare?	Modernizare drumuri de interes local Extindere rețea de apă
Alte tipuri de proiecte aflate în implementare	Construirea unei piste pentru biciclete în comuna Drăgănești-Vlașca, satul Văceni, județul Teleorman Renovare energetică Dispensar uman Drăgănești-Vlașca
Oportunități de investiție de care conducerea comunei este interesată	Racordare comună la rețea de gaze
Principalele 3 proiecte pe care le vizați pentru dezvoltarea comunei în perioada 2023-2027	Modernizare drumuri de interes local Extindere de apă Sistem centralizat de canalizare Construire dispensar uman

Număr de locuitori	Anul 2015	Anul 2016	Anul 2017	Anul 2018	Anul 2019	Anul 2020	Anul 2021	Anul 2022
	UM: Număr persoane							
	4234	4175	4101	4027	4000	3929	3859	3793

În comuna Drăgănești-Vlașca numărul locuitorilor a scăzut cu 10,42% în perioada 2015-2022, ajungând la un număr de 3793 de locuitori. Motivele reducerii numărului locuitorilor din comună se pot datora fie fenomenului de migrare, fie fenomenului de îmbătrânire.

Numărul de copii născuți	Anul 2015	Anul 2016	Anul 2017	Anul 2018	Anul 2019	Anul 2020	Anul 2021
	UM: Număr persoane						
	33	33	40	43	32	28	35

Număr decese	Anul 2015	Anul 2016	Anul 2017	Anul 2018	Anul 2019	Anul 2020	Anul 2021
	UM: Număr persoane						
	96	101	87	81	78	101	99

Ponderea nou-născuților în total populație la nivelul anului 2021 de 0,90%, spre deosebire de ponderea deceselor în rândul populației la nivelul anului 2021, care este de 2,56%, rezultând astfel un spor natural negativ, care pe termen lung va conduce la declinul demografic al populației.

Numărul de stabiliri cu domiciliul	Anul 2015	Anul 2016	Anul 2017	Anul 2018	Anul 2019	Anul 2020	Anul 2021
	UM: Număr persoane						
	68	70	62	77	76	73	63

Numărul de plecări cu domiciliul	Anul 2015	Anul 2016	Anul 2017	Anul 2018	Anul 2019	Anul 2020	Anul 2021
	UM: Număr persoane						
	65	77	89	67	102	70	67

Numărul de stabiliri cu domiciliul a prezentat ușoare fluctuații pe parcursul anilor, maxima fiind înregistrată în anul 2018 cu un număr de 77 de stabiliri, însă ulterior, acestea au scăzut în anul 2021 cu 17,10%. În ceea ce privește numărul de plecări cu domiciliul, în perioada 2015-2019 acestea au înregistrat o creștere, maxima fiind atinsă în anul 2019. În anii următori numărul plecărilor a scăzut cu 34,31%.

Ponderea șomerilor înregistrați

	Anul 2015	Anul 2016	Anul 2017	Anul 2018	Anul 2019	Anul 2020	Anul 2021	Anul 2022
	UM: Procente							
Total	2,7	0,7	0,7	0,6	0,8	1,1	0,3	0,7
Masculin	3	0,7	0,8	0,6	0,9	1,3	0,3	0,5
Feminin	2,3	0,7	0,7	0,7	0,6	0,9	0,3	0,8

Numărul de salariați

Anul 2015	Anul 2016	Anul 2017	Anul 2018	Anul 2019	Anul 2020	Anul 2021
UM: Număr persoane						
515	475	453	445	448	438	443

Referitor la numărul de angajați din comuna Drăgănești Vlașca, acesta a scăzut cu 13,98% în perioada 2015-2021, ajungând la un număr de 443 salariați în anul 2021.
Nivelul șomajului declarat a scăzut de la 2,7% în anul 2015 la 0,7% în anul 2022, cu un nivel minim de 0,6% în anul 2018. Nivelul șomajului este mai ridicat în rândul populației de sex masculin decât în rândul populației de sex feminin. Se observă o diferență foarte mare între numărul de locuitori, rata declarată a șomajului și numărul de angajați, ceea ce indică un nivel ridicat al șomajului nedeclarat (persoane casnice, persoane implicate în agricultura de subzistență, persoane angajate fără forme legale de muncă).

Numărul de PC-uri sau echipamente IT din școli

Niveluri de educație	Anul 2015	Anul 2016	Anul 2017	Anul 2018	Anul 2019	Anul 2020	Anul 2021
	UM: Număr						
Total	48	48	60	61	61	327	417
Învățământ preșcolar	:	:	1	1	1	1	1
Învățământ primar și gimnazial(inclusiv învățământul special)	20	20	29	32	32	263	263
Învățământ liceal	28	28	30	28	28	63	153

În intervalul de timp 2015-2021 în comună existau două unități școlare în care funcționau învățământul primar și gimnazial, dar și învățământul preșcolar. Cea de-a doua unitate cuprindea învățământul liceal. Cele doua unități au prezentat o creștere a echipamentelor IT și PC-urilor, în anul 2021 se înregistrase 417 echipamente, dintre care un singur echipament pentru învățământul preșcolar, 263 de echipamente pentru învățământul primar și gimnazial, iar pentru învățământul liceal 153 de echipamente IT și PC-uri.

Numărul de unități sanitare

Categorii de unități sanitare	Anul 2015	Anul 2016	Anul 2017	Anul 2018	Anul 2019	Anul 2020	Anul 2021
	UM: Număr						
Cabinete medicale de familie	2	2	1	1	1	1	2

	Cabinete stomatologice	2	2	2	1	1	1	1
	Laboratoare de tehnică dentară	1	1	1	1	1	1	1

Asistența sanitară de la nivelul comunei Drăgănești Vlașca a fost asigurată prin intermediul unui cabinet medical de familie, până în anul 2021, când numărul de cabinete medicale crescut la două. La nivelul comunei se mai găsesc în anul 2021, un cabinet de stomatologie și un laborator de tehnică dentară.

Numărul structurilor de primire turistică

Tipuri de structuri de primire turistică	Anul 2018
	UM: Număr
Total	1
Cabane turistice	1

Numărul locurilor de cazare turistică

Tipuri de structuri de primire turistică	Anul 2018
	UM: Număr
Total	14
Cabane turistice	14

În comuna Drăgănești Vlașca exista în anul 2018 o singură structură de primire turistică și anume o cabană turistică cu un număr de 14 locuri.

Primele 3 firme în funcție de cifra de afaceri

AGROSEB SRL- Cod CAEN: 0161

Obiect de activitate: Activități auxiliare pentru producția vegetală

Cifra de afaceri (lei)	**2017**	**2018**	**2019**	**2020**	**2021**
	11643338	9695116	11868722	19141135	19982422
	2017	**2018**	**2019**	**2020**	**2021**
Nr. salariați	21	24	25	24	22

A.T. GRUP PROD IMPEX SRL- Cod CAEN: 0147

Obiect de activitate: Creșterea păsărilor

Cifra de afaceri (lei)	**2017**	**2018**	**2019**	**2020**	**2021**
	22559981	15758537	7839572	16209208	15381692
	2017	**2018**	**2019**	**2020**	**2021**
Nr. salariați	70	71	57	63	62

MIVAL SRL- Cod CAEN: 0111

Obiect de activitate: Cultivarea cerealelor (exclusiv orez), plantelor leguminoase și a plantelor producătoare de semințe oleaginoase

Cifra de afaceri (lei)	**2017**	**2018**	**2019**	**2020**	**2021**
	6783221	4296002	6480181	9188844	10619565
	2017	**2018**	**2019**	**2020**	**2021**
Nr. salariați	16	14	16	18	19

Concluzii generale privind analiza comunei	Comuna Drăgănești-Vlașca are în componență 3 sate, cu un total de 2021 gospodării, dintre care 1900 sunt racordate la infrastructura de alimentare cu energie electrică, iar 1150 sunt racordate la infrastructura de alimentare cu apă. Ca vulnerabilități ale comunei se consideră următoarele: • Una dintre vulnerabilitățile comunei este reprezentată de faptul că dintr-un total de 65,53 km de drum, doar 11,33 km sunt asfaltați; • Număr ridicat de persoane beneficiare de asistență socială; Ca puncte forte, comuna prezintă: • Resurse naturale reprezentate de fondul agricol, fondul forestier și fondul apelor; • Existența a 21 de ferme: 16 de ferme vegetale și 5 ferme animale; • Existența unei infrastructuri de cale ferată la nivelul comunei; • Număr ridicat de proiecte aflate în implementare; • Creșterea numărului de echipamente IT în unitățile școlare; • Numărul ridicat de ferme existente la nivelul comunei susțin activitatea firmelor de pe raza comunei (Activități auxiliare pentru producția vegetală; Creșterea păsărilor; Cultivarea cerealelor (exclusiv orez), plantelor leguminoase și a plantelor producătoare de semințe oleaginoase), cu toate acestea numărul salariaților din comună a scăzut, observându-se o diferență semnificativă între numărul de locuitori, rata declarată a șomajului și numărul de angajați, ceea ce indică un nivel ridicat al șomajului nedeclarat (persoane casnice, persoane implicate în agricultura de subzistență, persoane angajate fără forme legale de muncă) și o subdezvoltare a pieței muncii existentă la nivel local. La momentul elaborării Strategiei, se află în curs de implementare următoarele proiecte: construirea unei piste pentru biciclete în satul Văceni, renovarea energetică a dispensarului uman, modernizarea drumurilor de interes local și extinderea infrastructurii de alimentare cu apă. Mai mult, comuna Drăgănești-Vlașca poate fructifica potențialul de dezvoltare local prin modernizarea drumurilor de interes local, extinderea infrastructurii de alimentare cu apă, sistemul centralizat pentru rețeaua de canalizare și construirea dispensarului uman.

ANALIZA TERITORIALĂ A COMUNEI FÂNÂNELE

Unitatea Administrativ- Teritorială	Fântânele
Număr sate aparținătoare	1
Denumire sate aparținătoare	Sat Fântânele
Număr total gospodării	644
Nr. total km comună	15 km
Lungime totală străzi pe tipuri	11 km (pietruită)
Resurse naturale existente la nivelul comunei	4230 ha (teren agricol)
Suprafața totală, din care:	4691 ha
intravilan(ha)	223,01 ha
extravilan(ha)	4467,99 ha
Unități de cazare existente în comună	O pensiune
Ferme existente în comună	9 ferme agricole
Nr de km de drumuri, din care:	11 km
asfaltate	N/A
neasfaltate	11 km
Infrastructura de căi ferate	N/A
Infrastructura de alimentare cu apă	15 km
Infrastructura de canalizare	15 km
Nr. gospodării racordate la infrastructura de alimentare cu apă	625
Nr. gospodării racordate la infrastructura de canalizare	93
Infrastructura de producere, transport și distribuție a energiei electrice	15 km
Nr. gospodării racordate la infrastructura de producere, transport și distribuție a energiei electrice	644
Infrastructura de alimentare cu gaze naturale	N/A
Nr. gospodării racordate la infrastructura de alimentare cu gaze naturale	N/A
Cădirile dezafectate/neutilizate	N/A
Funcționează târguri la nivelul comunei?	N/A
Număr microbuze existente pentru transportul elevilor	N/A
Există cămin cultural/ casă de cultură? Acestea sunt reabilitate?	Cămin cultural reabilitat

Număr farmacii	1
Număr persoane beneficiare de asistență socială	Ajutor social-35 de persoane Ajutor pentru susținerea familiei -28 de persoane Persoane cu handicap grav care beneficiază de asistent personal (15 persoane) și indemnizație de handicap (8 persoane)
Există oficiu poștal la nivelul comunei?	Da
Există sucursală bancară la nivelul comunei	Nu
Există proiecte de dezvoltare a infrastructurii în curs de implementare?	Da
Alte tipuri de proiecte aflate în implementare	Da
Oportunități de investiție de care conducerea comunei este interesată	Reabilitare sistem de alimentare cu apă potabilă
Principalele 3 proiecte pe care le vizați pentru dezvoltarea comunei în perioada 2023-2027	Înființare rețea de distribuție gaze naturale

Număr de locuitori	Anul 2015	Anul 2016	Anul 2017	Anul 2018	Anul 2019	Anul 2020	Anul 2021	Anul 2022
	UM: Număr persoane							
	1603	1578	1568	1535	1482	1433	1402	1367

Numărul de locuitori în intervalul 2015-2022 a înregistrat o scădere de 14,72% pe fondul migrației populației și al fenomenului de îmbătrânire. Declinul demografic este relativ scăzut și datorită proximității comunei față de orașul Zimnicea.

Numărul de copii născuți	Anul 2015	Anul 2016	Anul 2017	Anul 2018	Anul 2019	Anul 2020	Anul 2021
	UM: Număr persoane						
	11	9	5	5	7	5	9

Număr decese	Anul 2015	Anul 2016	Anul 2017	Anul 2018	Anul 2019	Anul 2020	Anul 2021
	UM: Număr persoane						
	42	39	37	46	47	42	44

Ponderea nou-născuților în total populație la nivelul anului 2021 de 0,64%, spre deosebire de ponderea deceselor în rândul populației la nivelul anului 2021, care este de 3,13%, rezultând astfel un spor natural negativ, care pe termen lung va conduce la declinul demografic al populației.

Numărul de stabiliri cu domiciliul	Anul 2015	Anul 2016	Anul 2017	Anul 2018	Anul 2019	Anul 2020	Anul 2021
	UM: Număr persoane						
	20	33	19	15	13	38	17

Numărul de plecări cu domiciliul	Anul 2015	Anul 2016	Anul 2017	Anul 2018	Anul 2019	Anul 2020	Anul 2021
	UM: Număr persoane						
	14	13	20	28	24	32	17

Numărul de stabiliri cu domiciliul prezintă oscilații în perioada 2015-2021 , maximul de stabiliri fiind atins în anul 2020 cu un număr de 38, iar minimul a fost înregistrat în anul precedent. În anul 2021 numărul de stabiliri a scăzut la 17 stabiliri. În ceea ce privește numărul de plecări, maxima a fost atinsă tot în anul 2020 cu un număr de 32 de plecări, ulterior, în anul 2021 numărul a ajuns la 17.

Ponderea șomerilor înregistrați

	Anul 2015	Anul 2016	Anul 2017	Anul 2018	Anul 2019	Anul 2020	Anul 2021	Anul 2022
	UM: Procente							
Total	6,9	6,2	5,8	4,5	4,2	4,8	2,8	2,1
Masculin	8,4	8,1	7,5	5,5	5,1	4,9	3,2	2,3
Feminin	5,2	3,8	3,8	3,3	3,1	4,7	2,4	1,8

Numărul de salariați

Anul 2015	Anul 2016	Anul 2017	Anul 2018	Anul 2019	Anul 2020	Anul 2021
UM: Număr persoane						
163	162	138	142	145	135	137

În perioada 2015-2021 numărul de salariați a scăzut cu 15,95%, anul 2021 înregistrând 137 de salariați. Ponderea șomajului a înregistrat o scădere de la 6,9% în anul 2015 la 2,1% în anul 2022.Nivelul șomajului este mai ridicat în rândul populației de sex masculin decât în rândul populației de sex feminin. Se observă o diferență mare între numărul de locuitori, rata declarată a șomajului și numărul de angajați, ceea ce indică un nivel ridicat al șomajului nedeclarat (persoane casnice, persoane implicate în agricultura de subzistență, persoane angajate fără forme legale de muncă).

Numărul de PC-uri sau echipamente IT din școli

Niveluri de educație	Anul 2015	Anul 2016	Anul 2017	Anul 2018	Anul 2019	Anul 2020	Anul 2021
	UM: Număr						
Total	16	11	12	10	10	37	37
Învățământ preșcolar	1	1	1	1	1	1	1
Învățământ primar și gimnazial(inclusiv învățământul special)	15	10	11	9	9	36	36

În perioada 2015-2021 în comuna Fântânele se regăsea o singură unitate școlară în care se regăsea învățământul primar și gimnazial și cel preșcolar. Școala era dotată cu 37 de echipamente în anul 2021 cu 21 de echipamente mai multe față de anul 2015. Un echipament IT este destinat învățământului preșcolar, iar restul de 36 sunt destinate învățământului primar și gimnazial.

Numărul de unități sanitare

Categorii de unități sanitare	Anul 2015	Anul 2016	Anul 2017	Anul 2018	Anul 2019	Anul 2020	Anul 2021
	UM: Număr						
Puncte farmaceutice	1	1	1	1	1	1	1

Asistența sanitară de la nivelul comunei Fântânele a fost asigurată de un singur punct farmaceutic în perioada 2015-2021 fără alte unități medicale, locuitorii fiind nevoiți să se deplaseze în orașul cel mai apropiat pentru asistență sanitară.

Numărul structurilor de primire turistică

Tipuri de structuri de primire turistică	Anul 2017	Anul 2018	Anul 2019	Anul 2022
	UM: Număr			
Total	1	1	1	1
Pensiuni agroturistice	1	1	1	1

<table>
<tr><td rowspan="4">Numărul locurilor de cazare turistică</td><td rowspan="2">Tipuri de structuri de primire turistică</td><td>Anul 2017</td><td>Anul 2018</td><td>Anul 2019</td><td>Anul 2022</td></tr>
<tr><td colspan="4">UM: Locuri</td></tr>
<tr><td>Total</td><td>18</td><td>18</td><td>26</td><td>18</td></tr>
<tr><td>Pensiuni agroturistice</td><td>18</td><td>18</td><td>26</td><td>18</td></tr>
<tr><td colspan="6">În ceea ce privește turismul din zona Fântânele, aceasta are la bază o structură de primire turistică din anul 2017 și anume o pensiune agroturistică cu 18 locuri în anul 2022.</td></tr>
<tr><td>Primele 3 firme în funcție de cifra de afaceri</td><td colspan="5">
COMINVEST SRL- Cod CAEN: 4322
Obiect de activitate: Lucrări de instalații sanitare, de încălzire și de aer condiționat
<table>
<tr><td rowspan="2">Cifra de afaceri (lei)</td><td>2017</td><td>2018</td><td>2019</td><td>2020</td><td>2021</td></tr>
<tr><td>11295669</td><td>13266670</td><td>36310702</td><td>19384124</td><td>16360224</td></tr>
<tr><td></td><td>2017</td><td>2018</td><td>2019</td><td>2020</td><td>2021</td></tr>
<tr><td>Nr. salariați</td><td>37</td><td>37</td><td>41</td><td>41</td><td>40</td></tr>
</table>
EVA SRL- Cod CAEN: 0111
Obiect de activitate: Cultivarea cerealelor (exclusiv orez), plantelor leguminoase și a plantelor producătoare de semințe oleaginoase
<table>
<tr><td rowspan="2">Cifra de afaceri (lei)</td><td>2017</td><td>2018</td><td>2019</td><td>2020</td><td>2021</td></tr>
<tr><td>976801</td><td>1275026</td><td>1144584</td><td>1010635</td><td>1439072</td></tr>
<tr><td></td><td>2017</td><td>2018</td><td>2019</td><td>2020</td><td>2021</td></tr>
<tr><td>Nr. salariați</td><td>4</td><td>4</td><td>4</td><td>3</td><td>3</td></tr>
</table>
INTER FERM SRL- Cod CAEN: 0141
Obiect de activitate: Creșterea bovinelor de lapte
<table>
<tr><td rowspan="2">Cifra de afaceri (lei)</td><td>2017</td><td>2018</td><td>2019</td><td>2020</td><td>2021</td></tr>
<tr><td>7101031</td><td>2132749</td><td>1916693</td><td>1945424</td><td>1685429</td></tr>
<tr><td></td><td>2017</td><td>2018</td><td>2019</td><td>2020</td><td>2021</td></tr>
<tr><td>Nr. salariați</td><td>41</td><td>32</td><td>28</td><td>26</td><td>0</td></tr>
</table>
</td></tr>
<tr><td>Concluzii generale privind analiza comunei</td><td colspan="5">
Comuna Fântânele are în componență satul cu același nume, cu un total de 644 de gospodării, toate racordate la infrastructura de alimentare cu energie electrică, 625 racordate la infrastructura de alimentare cu apă și 93 de gospodării racordate la sistemul de canalizare.
Ca vulnerabilități ale comunei se consideră următoarele:

Dintr-un total de 15 km de drum, 11 km sunt neasfaltați;
Inexistența unei infrastructuri de cale ferată;
Număr ridicat al persoanelor care beneficiază de asistență socială;
Declinul demografic accentuat;
Asistența sanitară precară reprezentată de un cabinet medical de familie și o farmacie;

Ca puncte forte, comuna prezintă:

Existența a 9 ferme;
Existența unei unități de cazare reprezentată de o pensiune agroturistică cu 18 locuri în anul 2022;
Cămin cultural reabilitat;

Comparativ cu celelalte comune rurale din județul Teleorman situația este una pozitivă. Proximitatea orașului Zimnicea față de comună reprezintă un avantaj major în ceea ce privește oportunitățile de muncă, numărul salariaților înregistrați la nivelul comunei aflându-se în creștere. Cu toate acestea, există o diferență semnificativă între numărul de locuitori, rata declarată a șomajului și numărul de angajați, ceea ce indică un nivel ridicat
</td></tr>
</table>

	al șomajului nedeclarat (persoane casnice, persoane implicate în agricultura de subzistență, persoane angajate fără forme legale de muncă) și o subdezvoltare a pieței muncii existentă la nivel local. Prin urmare, principalele industrii competitive (Lucrări de instalații sanitare, de încălzire și de aer condiționat; Cultivarea cerealelor (exclusiv orez), plantelor leguminoase și a plantelor producătoare de semințe oleaginoase; Creșterea bovinelor de lapte) trebuie susținute și dezvoltate pentru a atinge un echilibru economic la nivel local. Comuna prezintă un potențial de dezvoltare în ceea ce privește înființarea unei rețele de distribuție a gazelor naturale.

ANALIZA TERITORIALĂ A COMUNEI FRĂSINET

Unitatea Administrativ- Teritorială	Frăsinet
Număr sate aparținătoare	2
Denumire sate aparținătoare	Clănița, Frăsinet
Număr total gospodării	1100
Nr. total km comună	30,89 km
Lungime totală străzi pe tipuri	5 km asfaltați 25,89 km pietruite
Resurse naturale existente la nivelul comunei	N/A
Suprafața totală, din care:	3751 ha
intravilan(ha)	189 ha
extravilan(ha)	3562 ha
Unități de cazare existente în comună	N/A
Ferme existente în comună	1 zootehnică 7 agricultură
Nr de km de drumuri, din care:	30,89 km
asfaltate	5 km
neasfaltate	25,89 km
Infrastructura de căi ferate	N/A
Infrastructura de alimentare cu apă	SC SERVLOC FRĂSINET SRL – Furnizor 30 km
Infrastructura de canalizare	N/A
Nr. gospodării racordate la infrastructura de alimentare cu apă și canalizare	620
Nr. gospodării racordate la infrastructura de canalizare	N/A
Infrastructura de producere, transport și distribuție a energiei electrice	Distribuție- CEZ S.A.
Nr. gospodării racordate la infrastructura de producere, transport și distribuție a energiei electrice	1100
Infrastructura de alimentare cu gaze naturale	N/A
Nr. gospodării racordate la infrastructura de alimentare cu gaze naturale	N/A
Cădirile dezafectate/neutilizate	1 grădiniță în satul Clănița 1 școală în satul Clănița
Funcționează târguri la nivelul comunei?	Nu

Număr microbuze existente pentru transportul elevilor	2
Există cămin cultural/ casă de cultură? Acestea sunt reabilitate?	Nu
Număr farmacii	O farmacie de uz uman și o farmacie de uz veterinar
Număr persoane beneficiare de asistență socială	85- ajutor social 19- asistenți personali 20- indemnizații handicap
Există oficiu poștal la nivelul comunei?	Da
Există sucursală bancară la nivelul comunei	Nu
Există proiecte de dezvoltare a infrastructurii în curs de implementare?	Da
Alte tipuri de proiecte aflate în implementare	N/A
Oportunități de investiție de care conducerea comunei este interesată	N/A
Principalele 3 proiecte pe care le vizați pentru dezvoltarea comunei în perioada 2023-2027	Racordarea la sistemul de canalizare Reabilitare Școală Gimnazială Asfaltare străzi comunale

Număr de locuitori	Anul 2015	Anul 2016	Anul 2017	Anul 2018	Anul 2019	Anul 2020	Anul 2021	Anul 2022
	UM: Număr persoane							
	2485	2444	2438	2423	2426	2389	2356	2328

În perioada 2015-2022 numărul locuitorilor din comuna Frăsinet s-a menținut relativ constant, înregistrând totuși o scădere 6,32% pe fondul migrației populației și al fenomenului de îmbătrânire.

Numărul de copii născuți	Anul 2015	Anul 2016	Anul 2017	Anul 2018	Anul 2019	Anul 2020	Anul 2021
	UM: Număr persoane						
	14	16	16	18	22	12	10

Număr decese	Anul 2015	Anul 2016	Anul 2017	Anul 2018	Anul 2019	Anul 2020	Anul 2021
	UM: Număr persoane						
	41	28	12	6	34	35	63

Ponderea nou-născuților în total populație la nivelul anului 2021 de 0,42%, spre deosebire de ponderea deceselor în rândul populației la nivelul anului 2021, care este de 2,67%, rezultând astfel un spor natural negativ, care pe termen lung va conduce la declinul demografic al populației.

Numărul de stabiliri cu domiciliul	Anul 2015	Anul 2016	Anul 2017	Anul 2018	Anul 2019	Anul 2020	Anul 2021
	UM: Număr persoane						
	31	44	34	31	39	35	63

Numărul de plecări cu domiciliul	Anul 2015	Anul 2016	Anul 2017	Anul 2018	Anul 2019	Anul 2020	Anul 2021
	UM: Număr persoane						
	45	38	53	41	64	45	32

Numărul de stabiliri cu domiciliul înregistrează o creștere de 80% în perioada 2015-2021, numărul maxim de stabiliri fiind în anul 2021, pe când numărul de plecări cu domiciliul înregistrează o scădere de 28,89%, numărul maxim de plecări fiind înregistrat în anul 2019.

Ponderea șomerilor înregistrați

	Anul 2015	Anul 2016	Anul 2017	Anul 2018	Anul 2019	Anul 2020	Anul 2021	Anul 2022
	UM: Procente							
Total	4,2	4,9	4,7	3,6	0,9	3,4	1,3	1,7
Masculin	4,8	5,7	5,5	4	0,9	3,6	1,3	1,7
Feminin	3,5	3,9	3,7	3	0,8	3,2	1,2	1,5

Numărul de salariați

Anul 2015	Anul 2016	Anul 2017	Anul 2018	Anul 2019	Anul 2020	Anul 2021
UM: Număr persoane						
64	63	65	67	70	60	57

Numărul de salariați s-a menținut relativ constant, înregistrând totuși o scădere de 10,94% în perioada 2015-2021, numărul maxim de salariați din comuna Frăsinet a fost în anul 2019. Nivelul șomajului este unul mic față de comunele învecinate, acesta înregistrând o scădere de la 4,2% în anul 2015 la 1,7% în anul 2022. În perioada 2015-2022, se observă că rata șomajului este mai ridicată în rândul persoanelor de sex masculin decât în rândul persoanelor de sex feminin.

Numărul de PC-uri sau echipamente IT din școli

Niveluri de educație	Anul 2015	Anul 2016	Anul 2017	Anul 2018	Anul 2019	Anul 2020	Anul 2021
	UM: Număr						
Total	19	16	12	13	13	135	135
Învățământ preșcolar	2	2	2	2	2	2	2
Învățământ primar și gimnazial(inclusiv învățământul special)	17	14	10	11	11	133	133

În perioada 2015-2021 în comuna Frăsinet se regăsea o singură unitate școlară în care se regăsea învățământul primar și gimnazial și cel preșcolar. Școala era dotată cu 135 de echipamente în anul 2021 cu 116 de echipamente mai multe față de anul 2015. Învățământul preșcolar era asigurat cu 2 echipamente IT, față de învățământul primar și gimnazial care era asigurat cu 133 de echipamente IT.

Numărul de unități sanitare

Categorii de unități sanitare	Anul 2015	Anul 2016	Anul 2017	Anul 2018	Anul 2019	Anul 2020	Anul 2021
	UM: Număr						
Cabinete medicale de familie	:	:	1	1	:	:	:
Cabinete stomatologice	:	:	1	:	:	:	:

Asistența sanitară de la nivelul comunei a fost asigurată în perioada 2017-2018 de un cabinet medical de familie și un cabinet stomatologic. Conform Institutului Național de Statistică, pentru perioada 2019-2021 nu sunt disponibile date în ceea ce privește numărul de unități sanitare. Conform datelor oferite de UAT-ul comunei Frăsinet, în comună se regăsesc două farmacii: o farmacie de uz uman și o farmacie de uz veterinar.

Primele 3 firme în funcție de cifra de afaceri

TECHNOLOGY CONSTRUCT SRL- Cod CAEN: 4711
Obiect de activitate: Comerț cu amănuntul în magazine nespecializate, cu vânzare predominantă de produse alimentare, băuturi și tutun

<table>
<tr><td></td><td>
<table>
<tr><td>Cifra de afaceri (lei)</td><td>2017</td><td>2018</td><td>2019</td><td>2020</td><td>2021</td></tr>
<tr><td></td><td>0</td><td>4389932</td><td>16833572</td><td>17279174</td><td>13832428</td></tr>
<tr><td></td><td>2017</td><td>2018</td><td>2019</td><td>2020</td><td>2021</td></tr>
<tr><td>Nr. salariați</td><td>0</td><td>7</td><td>13</td><td>25</td><td>28</td></tr>
<tr><td colspan="6">AGRO STAR SUD SRL - Cod CAEN: 0111</td></tr>
<tr><td colspan="6">Obiect de activitate: Cultivarea cerealelor (exclusiv orez), plantelor leguminoase și a plantelor producătoare de semințe oleaginoase</td></tr>
<tr><td>Cifra de afaceri (lei)</td><td>2017</td><td>2018</td><td>2019</td><td>2020</td><td>2021</td></tr>
<tr><td></td><td>1098216</td><td>1385146</td><td>2178736</td><td>1832399</td><td>4613116</td></tr>
<tr><td></td><td>2017</td><td>2018</td><td>2019</td><td>2020</td><td>2021</td></tr>
<tr><td>Nr. salariați</td><td>0</td><td>1</td><td>2</td><td>2</td><td>4</td></tr>
<tr><td colspan="6">MATCONTRANS SRL - Cod CAEN: 4673</td></tr>
<tr><td colspan="6">Obiect de activitate: Comerț cu ridicata al materialului lemnos și a materialelor de construcție și echipamentelor sanitare</td></tr>
<tr><td>Cifra de afaceri (lei)</td><td>2017</td><td>2018</td><td>2019</td><td>2020</td><td>2021</td></tr>
<tr><td></td><td>1925703</td><td>1953739</td><td>2413554</td><td>3698470</td><td>4449707</td></tr>
<tr><td></td><td>2017</td><td>2018</td><td>2019</td><td>2020</td><td>2021</td></tr>
<tr><td>Nr. salariați</td><td>6</td><td>5</td><td>7</td><td>8</td><td>7</td></tr>
</table>
</td></tr>
<tr><td>Concluzii generale privind analiza comunei</td><td>
Comuna Frăsinet are în componență satele Clănița și Frăsinet, cu un total de 1100 de gospodării, toate racordate la infrastructura de alimenatre cu energie electrică și 620 racordate la infrastructura de alimentare cu apă.
Ca vulnerabilități ale comunei se consideră următoarele:

Numărul ridicat de drumuri neasfaltate, 25,89 km de drum din 30,89 km;
Inexistența unei infrastructuri de cale ferată;
Lipsa proiectele aflate în implementare;

Ca puncte forte, comuna prezintă:

Existența a 8 ferme, dintre care una este zootehnică și 7 agricole;
Existența unei farmacii de uz veterinar.

Lipsa locurilor de muncă la nivel local, lipsa facilităților medicale specializate, precum și lipsa unor investiții susținute la nivelul infrastructurii de utilități pot conduce la migrarea populației tinere spre centrele urbane dezvoltate de pe teritoriul țării sau din străinătate. În plus, lipsa investițiilor în cadrul comunei îngreunează dezvoltarea principalelor industrii locale competitive (Comerț cu amănuntul în magazine nespecializate, cu vânzare predominantă de produse alimentare, băuturi și tutun; Cultivarea cerealelor (exclusiv orez), plantelor leguminoase și a plantelor producătoare de semințe oleaginoase; Comerț cu ridicata al materialului lemnos și a materialelor de construcție și echipamentelor sanitare)
Principalele proiecte de dezvoltare a comunei sunt:

Racordarea la sistemul de canalizare;
Reabilitarea școlii Gimnaziale;
Asfaltarea străzilor comunale.

</td></tr>
</table>

ANALIZA TERITORIALĂ A COMUNEI FRUMOASA

Unitatea Administrativ- Teritorială	Frumoasa
Număr sate aparținătoare	2
Denumire sate aparținătoare	Frumoasa, Păuleasca
Număr total gospodării	1200
Nr. total km comună	41 km
Lungime totală străzi pe tipuri	13 KM asfaltate și 28 KM pietruite
Resurse naturale existente la nivelul comunei	N/A
Suprafața totală, din care:	4747 ha
intravilan(ha)	497 ha
extravilan(ha)	4250 ha
Unități de cazare existente în comună	N/A
Ferme existente în comună	5 agricole
Nr de km de drumuri, din care:	41 km
asfaltate	13 km
neasfaltate	28 km
Infrastructura de căi ferate	N/A
Infrastructura de alimentare cu apă	N/A
Infrastructura de canalizare	N/A
Nr. gospodării racordate la infrastructura de alimentare cu apă	N/A
Nr. gospodării racordate la infrastructura de canalizare	N/A
Infrastructura de producere, transport și distribuție a energiei electrice	41 km
Nr. gospodării racordate la infrastructura de producere, transport și distribuție a energiei electrice	1200
Infrastructura de alimentare cu gaze naturale	N/A
Nr. gospodării racordate la infrastructura de alimentare cu gaze naturale	N/A
Cădirile dezafectate/neutilizate	2 - Grădinița nr.2 Frumoasa - Școala primară Păuleasca
Funcționează târguri la nivelul comunei?	N/A

Număr microbuze existente pentru transportul elevilor	1
Există cămin cultural/ casă de cultură? Acestea sunt reabilitate?	Da
Număr farmacii	1
Număr persoane beneficiare de asistență socială	42-ASF 60- VMG
Există oficiu poștal la nivelul comunei?	Da
Există sucursală bancară la nivelul comunei	N/A
Există proiecte de dezvoltare a infrastructurii în curs de implementare?	Da
Alte tipuri de proiecte aflate în implementare	Alimentare cu apă
Oportunități de investiție de care conducerea comunei este interesată	Sistem canalizare ape uzate
Principalele 3 proiecte pe care le vizați pentru dezvoltarea comunei în perioada 2023-2027	Extindere rețea alimentare cu apă Modernizare străzi în comuna Frumoasa, județ Teleorman

Număr de locuitori	Anul 2015	Anul 2016	Anul 2017	Anul 2018	Anul 2019	Anul 2020	Anul 2021	Anul 2022
	UM: Număr persoane							
	2018	1997	1969	1906	1858	1823	1784	1735

În intervalul 2015-2022, numărul de locuitori din comuna Frumoasa a înregistrat o scădere de 14,02%, anul 2022 reprezentând anul cu cei mai puțini locuitori și anume cu 1735. Diminuarea se poate datora fie migrației populației, fie fenomenului de îmbătrânire.

Numărul de copii născuți	Anul 2015	Anul 2016	Anul 2017	Anul 2018	Anul 2019	Anul 2020	Anul 2021
	UM: Număr persoane						
	15	7	8	8	7	11	5

Număr decese	Anul 2015	Anul 2016	Anul 2017	Anul 2018	Anul 2019	Anul 2020	Anul 2021
	UM: Număr persoane						
	42	41	54	47	42	48	53

Ponderea nou-născuților în total populație la nivelul anului 2021 de 0,28%, spre deosebire de ponderea deceselor în rândul populației la nivelul anului 2021, care este de 2,97%, rezultând astfel un spor natural negativ, care pe termen lung va conduce la declinul demografic al populației.

Numărul de stabiliri cu domiciliul	Anul 2015	Anul 2016	Anul 2017	Anul 2018	Anul 2019	Anul 2020	Anul 2021
	UM: Număr persoane						
	30	34	13	17	34	42	34

Numărul de plecări cu domiciliul	Anul 2015	Anul 2016	Anul 2017	Anul 2018	Anul 2019	Anul 2020	Anul 2021
	UM: Număr persoane						

	24	30	31	26	34	43	35

Numărul de stabiliri cu domiciliul se menține relativ constant în perioada 2015-2021, numărul maxim de stabiliri fiind în anul 2020 cu un numărul de 42. În următorul an, acesta scade cu 19,05%.
În ceea ce privește numărul de plecări cu domiciliul, acesta prezintă ușoare fluctuații în perioada menționată, maxima fiind atinsă în anul 2020. Următorul an aduce o diminuare a numărului de plecări cu 18,60%.

Ponderea șomerilor înregistrați

	Anul 2015	Anul 2016	Anul 2017	Anul 2018	Anul 2019	Anul 2020	Anul 2021	Anul 2022
	UM: Procente							
Total	5,4	6,2	5,9	4,4	4,7	5,1	4,8	4,2
Masculin	6,3	7,1	6,8	4,9	5,3	5,6	5,5	4,3
Feminin	4,4	5	4,7	3,8	3,8	4,5	3,9	4

Numărul de salariați

Anul 2015	Anul 2016	Anul 2017	Anul 2018	Anul 2019	Anul 2020	Anul 2021
UM: Număr persoane						
43	52	60	62	65	55	49

În perioada 2015-2019 numărul de salariați prezintă o creștere de 51,16%, urmată de o scădere de 24,62% în anul 2021. Ponderea șomerilor înregistrați înregistrează o scădere de la 5,4% la 4,2%, Rata șomajului în perioada 2015-2022 este mai ridicată în rândul persoanelor de sex masculin decât în rândul persoanelor de sex feminin.

Numărul de PC-uri sau echipamente IT din școli

Niveluri de educație	Anul 2015	Anul 2016	Anul 2017	Anul 2018	Anul 2019	Anul 2020	Anul 2021
	UM: Număr						
Total	22	23	21	32	32	32	32
Învățământ preșcolar	3	4	2	2	2	2	2
Învățământ primar și gimnazial(inclusiv învățământul special)	19	19	19	30	30	30	30

În perioada 2015-2021 în comună exista o singura unitate școlară în care se regăsea învățământul primar și gimnazial și cel preșcolar. În perioada 2018-2021 numărul echipamentelor se păstrează constant. Învățământului preșcolar ii sunt acordate două echipamente IT și PC-uri, pe când învățământul primar și gimnazial beneficiază de 30 de echipamente IT și PC-uri.

Numărul de unități sanitare

Categorii de unități sanitare	Anul 2015	Anul 2016	Anul 2017	Anul 2018	Anul 2019	Anul 2020	Anul 2021
	UM: Număr						
Cabinete medicale de familie	1	1	1	1	1	1	1

Asistența sanitară de la nivelul comunei este asigurată în perioada 2015-2021 de un cabinet medical și un punct farmaceutic, fără alte unități medicale. Având în vedere tendința de îmbătrânire a populației, se poate prezuma că serviciile de asistență medicală sunt subdimensionate.

Primele 3 firme în funcție de cifra de afaceri

TERA AGRO TR SRL- Cod CAEN: 0111
Obiect de activitate: Cultivarea cerealelor (exclusiv orez), plantelor leguminoase și a plantelor producătoare de semințe oleaginoase

<table>
<tr><td></td><td>
<table>
<tr><td rowspan="2">Cifra de afaceri (lei)</td><td>2017</td><td>2018</td><td>2019</td><td>2020</td><td>2021</td></tr>
<tr><td>4874954</td><td>4863795</td><td>2954041</td><td>3282588</td><td>7412711</td></tr>
<tr><td></td><td>2017</td><td>2018</td><td>2019</td><td>2020</td><td>2021</td></tr>
<tr><td>Nr. salariați</td><td>6</td><td>5</td><td>6</td><td>6</td><td>5</td></tr>
<tr><td colspan="6">AGRO CUMPANASU SRL - Cod CAEN: 0111</td></tr>
<tr><td colspan="6">Obiect de activitate: Cultivarea cerealelor (exclusiv orez), plantelor leguminoase și a plantelor producătoare de semințe oleaginoase</td></tr>
<tr><td rowspan="2">Cifra de afaceri (lei)</td><td>2017</td><td>2018</td><td>2019</td><td>2020</td><td>2021</td></tr>
<tr><td>538267</td><td>419395</td><td>586458</td><td>749805</td><td>1421494</td></tr>
<tr><td></td><td>2017</td><td>2018</td><td>2019</td><td>2020</td><td>2021</td></tr>
<tr><td>Nr. salariați</td><td>2</td><td>3</td><td>3</td><td>3</td><td>2</td></tr>
<tr><td colspan="6">AGRALI PROD SRL - Cod CAEN: 0111</td></tr>
<tr><td colspan="6">Obiect de activitate: Cultivarea cerealelor (exclusiv orez), plantelor leguminoase și a plantelor producătoare de semințe oleaginoase</td></tr>
<tr><td rowspan="2">Cifra de afaceri (lei)</td><td>2017</td><td>2018</td><td>2019</td><td>2020</td><td>2021</td></tr>
<tr><td>887788</td><td>1024187</td><td>516323</td><td>1409327</td><td>1193410</td></tr>
<tr><td></td><td>2017</td><td>2018</td><td>2019</td><td>2020</td><td>2021</td></tr>
<tr><td>Nr. salariați</td><td>5</td><td>6</td><td>6</td><td>7</td><td>7</td></tr>
</table>
</td></tr>
<tr><td>Concluzii generale privind analiza comunei</td><td>Comuna Frumoasa are în componență două sate, cu un total de 1200 de gospodării, toate racordate la infrastructura de alimentare cu energie electrică.
Ca vulnerabilități ale comunei se consideră următoarele:
• Numărul ridicat de drumuri neasfaltate, 28 km de drum din 41 km;
• Inexistența unei infrastructuri de cale ferată;
• Număr scăzut de proiecte aflate în implementare;
• Asistența sanitară precară.
La nivelul comunei, există 5 de ferme, care susțin activitatea a firmelor aflate pe raza comunei (Cultivarea cerealelor (exclusiv orez), plantelor leguminoase și a plantelor producătoare de semințe oleaginoase). Acest lucru reprezintă un avantaj major în ceea ce privește oportunitățile de muncă, numărul salariaților înregistrați la nivelul comunei aflându-se în creștere.
La momentul elaborării Strategiei se află în implementare un proiect ce vizează înființarea unei infrastructuri de alimentare cu apă, reprezentând un prim pas important pentru creșterea calității vieții cetățenilor și asigurarea unor condiții de trai decente.
Principalele proiecte de dezvoltare a comunei sunt:
• Înființarea unei infrastructuri de alimentare cu apă;
• Modernizarea străzilor din comuna Frumoasa.</td></tr>
</table>

ANALIZA TERITORIALĂ A COMUNEI FURCULEȘTI

Unitatea Administrativ- Teritorială	Furculești
Număr sate aparținătoare	4
Denumire sate aparținătoare	Furculești, Spătărei ,Moșteni, Voievoda
Număr total gospodării	1554
Nr. total km comună	33,59 km
Lungime totală străzi pe tipuri	Pietruit- 33,59 km
Resurse naturale existente la nivelul comunei	Terenuri
Suprafața totală, din care:	7054 ha
intravilan(ha)	289 ha
extravilan(ha)	6765 ha
Unități de cazare existente în comună	Nu
Ferme existente în comună	20- II, IF, PFA 5- SC
Nr de km de drumuri, din care:	33,59 km
asfaltate	N/A
neasfaltate	33,59 km
Infrastructura de căi ferate	N/A
Infrastructura de alimentare cu apă	N/A
Infrastructura de canalizare	N/A
Nr. gospodării racordate la infrastructura de alimentare cu apă	250- Apă- SPĂTAREI
Nr. gospodării racordate la infrastructura de canalizare	N/A
Infrastructura de producere, transport și distribuție a energiei electrice	N/A
Nr. gospodării racordate la infrastructura de producere, transport și distribuție a energiei electrice	N/A
Infrastructura de alimentare cu gaze naturale	N/A
Nr. gospodării racordate la infrastructura de alimentare cu gaze naturale	N/A
Cădirile dezafectate/neutilizate	3- școli
Funcționează târguri la nivelul comunei?	Nu
Număr microbuze existente pentru transportul elevilor	1

Există cămin cultural/ casă de cultură? Acestea sunt reabilitate?	1- În curs de reabilitare
Număr farmacii	1
Număr persoane beneficiare de asistență socială	152-VMG
Există oficiu poștal la nivelul comunei?	Da
Există sucursală bancară la nivelul comunei	Nu
Există proiecte de dezvoltare a infrastructurii în curs de implementare?	Nu
Alte tipuri de proiecte aflate în implementare	Nu
Oportunități de investiție de care conducerea comunei este interesată	Apă, canal, gaze
Principalele 3 proiecte pe care le vizați pentru dezvoltarea comunei în perioada 2023-2027	Apă, canal gaze

Număr de locuitori	Anul 2015	Anul 2016	Anul 2017	Anul 2018	Anul 2019	Anul 2020	Anul 2021	Anul 2022
	UM: Număr persoane							
	3445	3407	3363	3323	3300	3279	3227	3137

În perioada 2015-2022, numărul de locuitori din comuna Furculești s-a menținut relativ constant, însă s-a înregistrat o ușoară scădere de 8,94%. Diminuarea se poate datora fie migrației populației, fie fenomenului de îmbătrânire.

Numărul de copii născuți	Anul 2015	Anul 2016	Anul 2017	Anul 2018	Anul 2019	Anul 2020	Anul 2021
	UM: Număr persoane						
	37	28	31	30	42	27	24

Număr decese	Anul 2015	Anul 2016	Anul 2017	Anul 2018	Anul 2019	Anul 2020	Anul 2021
	UM: Număr persoane						
	74	66	85	63	82	92	112

Ponderea nou-născuților în total populație la nivelul anului 2021 de 0,74%, spre deosebire de ponderea deceselor în rândul populației la nivelul anului 2021, care este de 3,47%, rezultând astfel un spor natural negativ, care pe termen lung va conduce la declinul demografic al populației.

Numărul de stabiliri cu domiciliul	Anul 2015	Anul 2016	Anul 2017	Anul 2018	Anul 2019	Anul 2020	Anul 2021
	UM: Număr persoane						
	65	60	70	78	75	74	46

Numărul de plecări cu domiciliul	Anul 2015	Anul 2016	Anul 2017	Anul 2018	Anul 2019	Anul 2020	Anul 2021
	UM: Număr persoane						
	74	71	60	71	60	57	61

În ceea ce privește numărul de stabiliri cu domiciliul, pe parcursul anilor, s-a menținut relativ constant, maximul de stabiliri înregistrându-se în anul 2018, însă ulterior, acesta a scăzut cu 41,02% în anul 2021. Numărul de plecări cu domiciliul a înregistrat valori constante în perioada 2015-2021, maximul de plecări fiind înregistrat tot în anul 2018. În anul 2021 însă, numărul de plecări cu domiciliul a scăzut cu 14,08%.

Ponderea șomerilor înregistrați

	Anul 2015	Anul 2016	Anul 2017	Anul 2018	Anul 2019	Anul 2020	Anul 2021	Anul 2022
	UM: Procente							
Total	8	6,8	6,4	4,8	4,7	4,3	3,2	4,9
Masculin	10,1	8,2	7,5	5,6	5,9	4,9	3,8	5,1
Feminin	5,5	5,1	5	3,9	3,3	3,6	2,5	4,6

Numărul de salariați

Anul 2015	Anul 2016	Anul 2017	Anul 2018	Anul 2019	Anul 2020	Anul 2021
UM: Număr persoane						
96	123	220	219	222	207	207

În perioada 2015-2021 numărul de salariați a înregistrat o creștere treptată, de la 96 de salariați în anul 2015 la 207 salariați în anul 2021, însă maximul de angajați s-a înregistrat în anul 2019. Nivelul șomajului declarat a scăzut de la 8% în anul 2015 la 4,9% în anul 2022. Nivelul șomajului este mai ridicat în rândul populației de sex masculin decât în rândul populației de sex feminin. Se observă o diferență mare între numărul de locuitori, rata declarată a șomajului și numărul de angajați, ceea ce indică un nivel ridicat al șomajului nedeclarat (persoane casnice, persoane implicate în agricultura de subzistență, persoane angajate fără forme legale de muncă).

Numărul de PC-uri sau echipamente IT din școli

Niveluri de educație	Anul 2015	Anul 2016	Anul 2017	Anul 2018	Anul 2019	Anul 2020	Anul 2021
	UM: Număr						
Total	13	15	13	25	25	25	25
Învățământ primar și gimnazial(inclusiv învățământul special)	13	15	13	25	25	25	25

În perioada 2015-2021 în comuna Furculești au funcționat două unități școlare în cadrul căreia funcționa învățământul primar și gimnazial. Numărul echipamentelor IT și PC-urilor a crescut în perioada menționată, de la 13 echipamente la 25.

Numărul de unități sanitare

Categorii de unități sanitare	Anul 2015	Anul 2016	Anul 2017	Anul 2018	Anul 2019	Anul 2020	Anul 2021
	UM: Număr						
Cabinete medicale de familie	2	1	1	1	1	1	1

Asistența sanitară de la nivelul comunei a fost asigurată de două cabinete medicale în anul 2015, însă ulterior, numărul acestora a scăzut la unul singur. Pe lângă cabinetele medicale, în comună se mai regăsește și un punct farmaceutic.

<table>
<tr><td>Primele 3 firme în funcție de cifra de afaceri</td><td>
<table>
<tr><td colspan="6">BOBOC & CO SRL- Cod CAEN: 0111</td></tr>
<tr><td colspan="6">Obiect de activitate: Cultivarea cerealelor (exclusiv orez), plantelor leguminoase și a plantelor producătoare de semințe oleaginoase</td></tr>
<tr><td rowspan="2">Cifra de afaceri (lei)</td><td>2017</td><td>2018</td><td>2019</td><td>2020</td><td>2021</td></tr>
<tr><td>9999851</td><td>10747570</td><td>14979691</td><td>11316996</td><td>13962795</td></tr>
<tr><td></td><td>2017</td><td>2018</td><td>2019</td><td>2020</td><td>2021</td></tr>
<tr><td>Nr. salariați</td><td>38</td><td>37</td><td>35</td><td>32</td><td>33</td></tr>
<tr><td colspan="6">COMET MM DISTRIBUTION SRL - Cod CAEN: 4711</td></tr>
<tr><td colspan="6">Obiect de activitate: Comerț cu amănuntul în magazine nespecializate, cu vânzare predominantă de produse alimentare, băuturi și tutun</td></tr>
<tr><td rowspan="2">Cifra de afaceri (lei)</td><td>2017</td><td>2018</td><td>2019</td><td>2020</td><td>2021</td></tr>
<tr><td>14429174</td><td>15027723</td><td>11711043</td><td>10630036</td><td>10135942</td></tr>
<tr><td></td><td>2017</td><td>2018</td><td>2019</td><td>2020</td><td>2021</td></tr>
<tr><td>Nr. salariați</td><td>28</td><td>27</td><td>21</td><td>18</td><td>18</td></tr>
<tr><td colspan="6">BACANU COSMIN & ANDREEA COMPANY SRL - Cod CAEN: 0111</td></tr>
<tr><td colspan="6">Obiect de activitate: Cultivarea cerealelor (exclusiv orez), plantelor leguminoase și a plantelor producătoare de semințe oleaginoase</td></tr>
<tr><td rowspan="2">Cifra de afaceri (lei)</td><td>2017</td><td>2018</td><td>2019</td><td>2020</td><td>2021</td></tr>
<tr><td>5225043</td><td>4078305</td><td>3949506</td><td>3950172</td><td>6478786</td></tr>
<tr><td></td><td>2017</td><td>2018</td><td>2019</td><td>2020</td><td>2021</td></tr>
<tr><td>Nr. salariați</td><td>10</td><td>9</td><td>10</td><td>9</td><td>18</td></tr>
</table>
</td></tr>
<tr><td>Concluzii generale privind analiza comunei</td><td>
Comuna Furculești are în componență patru sate, cu un total de 1554 de gospodării.
Ca vulnerabilități ale comunei se consideră următoarele:

Numărul total de km de drumuri de la nivelul comunei sunt pietruite;
Inexistența unei infrastructuri de cale ferată;
Număr ridicat de persoane care beneficiază de ajutor social;
Inexistența unor proiecte aflate în implementare;

La nivelul comunei, există 25 de ferme, care susțin activitatea a cel puțin două firme aflate pe raza comunei (Cultivarea cerealelor (exclusiv orez), plantelor leguminoase și a plantelor producătoare de semințe oleaginoase). Acest lucru reprezintă un avantaj major în ceea ce privește oportunitățile de muncă, numărul salariaților înregistrați la nivelul comunei aflându-se în creștere. Cu toate acestea, există o diferență semnificativă între numărul de locuitori, rata declarată a șomajului și numărul de angajați, ceea ce indică un nivel ridicat al șomajului nedeclarat (persoane casnice, persoane implicate în agricultura de subzistență, persoane angajate fără forme legale de muncă) și o subdezvoltare a pieței muncii existentă la nivel local.
Principalele proiecte de dezvoltare a comunei sunt:

Înființarea unei infrastructuri de alimentare cu apă;
Înființarea unui rețele de canalizare;
Înființarea unui infrastructuri de alimentare cu gaze naturale.

</td></tr>
</table>

ANALIZA TERITORIALĂ A COMUNEI GĂLĂTENI

Unitatea Administrativ- Teritorială	Gălăteni
Număr sate aparținătoare	3
Denumire sate aparținătoare	Gălăteni, Grădișteanca , Bâscoveni
Număr total gospodării	1201
Nr. total km comună	30,21 km
Lungime totală străzi pe tipuri	6 km asfalt 20 km pietruit 4 km pământ
Resurse naturale existente la nivelul comunei	Terenul intravilan și terenul extravilan
Suprafața totală, din care:	6796 ha
intravilan(ha)	1006 ha
extravilan(ha)	5790 ha
Unități de cazare existente în comună	N/A
Ferme existente în comună	20 ferme agricole
Nr de km de drumuri, din care:	30 km
asfaltate	6 km
neasfaltate	24 km
Infrastructura de căi ferate	9 km
Infrastructura de alimentare cu apă	37.199 metri
Infrastructura de canalizare	Înființare rețea de canalizare și stație de epurare -951 metri
Nr. gospodării racordate la infrastructura de alimentare cu apă	30 km. Distribuție Oltenia, Enel, Hidroelectrica
Nr. gospodării racordate la infrastructura de canalizare	N/A
Infrastructura de producere, transport și distribuție a energiei electrice	1180
Nr. gospodării racordate la infrastructura de producere, transport și distribuție a energiei electrice	1180
Infrastructura de alimentare cu gaze naturale	N/A
Nr. gospodării racordate la infrastructura de alimentare cu gaze naturale	N/A
Cădirile dezafectate/neutilizate	2
Funcționează târguri la nivelul comunei?	Da
Număr microbuze existente pentru transportul elevilor	1

Există cămin cultural/ casă de cultură? Acestea sunt reabilitate?	Nu
Număr farmacii	1
Număr persoane beneficiare de asistență socială	Ajutor social- 245 persoane beneficiare Indemnizații pentru persoanele cu handicap grav-65 persoane beneficiare Alocație pentru susținerea familiei- 80 persoane beneficiare
Există oficiu poștal la nivelul comunei?	Da
Există sucursală bancară la nivelul comunei	Nu
Există proiecte de dezvoltare a infrastructurii în curs de implementare?	Da
Alte tipuri de proiecte aflate în implementare	Extindere și modernizare rețea de apă în comuna Gălăteni; Extindere rețea de canalizare menajeră în satele Gălăteni, Bâscoveni comuna Gălăteni;
Oportunități de investiție de care conducerea comunei este interesată	Modernizare drumuri de interes local în comuna Gălăteni; Dotarea învățământului preuniversitar din comuna Gălăteni; TIC Stații electrice de încărcare a autovehiculelor
Principalele 3 proiecte pe care le vizați pentru dezvoltarea comunei în perioada 2023-2027	Modernizare drumuri de interes local în comuna Gălăteni Dotarea învățământului preuniversitar din comuna Gălăteni; TIC și internet stradal

Număr de locuitori	Anul 2015	Anul 2016	Anul 2017	Anul 2018	Anul 2019	Anul 2020	Anul 2021	Anul 2022
	UM: Număr persoane							
	2754	2706	2662	2604	2529	2487	2441	2412

În intervalul 2015-2022, numărul de locuitori din comuna Gălăteni a înregistrat o scădere de 12,42%, În anul 2022 înregistrându-se un număr de 2412 de locuitori. Diminuarea se poate datora fie migrației populației, fie fenomenului de îmbătrânire.

Numărul de copii născuți	Anul 2015	Anul 2016	Anul 2017	Anul 2018	Anul 2019	Anul 2020	Anul 2021
	UM: Număr persoane						
	20	22	25	21	25	23	25

Număr decese	Anul 2015	Anul 2016	Anul 2017	Anul 2018	Anul 2019	Anul 2020	Anul 2021
	UM: Număr persoane						
	48	58	62	52	52	39	46

Ponderea nou-născuților în total populație la nivelul anului 2021 de 1,02%, spre deosebire de ponderea deceselor în rândul populației la nivelul anului 2021, care este de 1,88%, rezultând astfel un spor natural negativ, care pe termen lung va conduce la declinul demografic al populației.

Numărul de stabiliri cu domiciliul	Anul 2015	Anul 2016	Anul 2017	Anul 2018	Anul 2019	Anul 2020	Anul 2021
	UM: Număr persoane						

	40	34	35	26	44	47	27

Numărul de plecări cu domiciliul	Anul 2015	Anul 2016	Anul 2017	Anul 2018	Anul 2019	Anul 2020	Anul 2021
	UM: Număr persoane						
	60	44	56	70	59	76	36

Numărul de stabiliri cu domiciliul a înregistrat o scădere de 32,50% în perioada 2015-2021. Numărul de plecări cu domiciliul a înregistrat fluctuații pe parcursul anilor, maximul de plecări fiind în anul 2020. Ulterior, acesta a scăzut în anul 2021 de 52%.

Ponderea șomerilor înregistrați		Anul 2015	Anul 2016	Anul 2017	Anul 2018	Anul 2019	Anul 2020	Anul 2021	Anul 2022
		UM: Procente							
	Total	12	10,7	9,9	7,4	1,8	5,4	6,8	7,1
	Masculin	14,1	12,3	11,3	8,2	2,4	6,7	8,6	8,9
	Feminin	9,4	8,7	8,2	6,5	1,1	3,8	4,7	4,9

Numărul de salariați	Anul 2015	Anul 2016	Anul 2017	Anul 2018	Anul 2019	Anul 2020	Anul 2021
	UM: Număr persoane						
	75	92	91	93	96	86	79

Numărul de salariați a prezentat fluctuații pe parcursul anilor, maximul de angajați fiind în anul 2019, însă în anul 2021 numărul acestora a scăzut cu 17,70%. Ponderea șomerilor a înregistrat o scădere în intervalul 2015-2020 de la 12% la 7,1%. Din informațiile de mai sus se observă că rata șomajului este mai mare în rândul persoanelor de sex masculin față de persoanele de sex feminin și anume 8,9% față de 4,9% în anul 2022.

Numărul de PC-uri sau echipamente IT din școli	Niveluri de educație	Anul 2015	Anul 2016	Anul 2017	Anul 2018	Anul 2019	Anul 2020	Anul 2021
		UM: Număr						
	Total	19	20	21	21	21	101	101
	Învățământ preșcolar	:	1	1	1	2	2	2
	Învățământ primar și gimnazial(inclusiv învățământul special)	19	19	20	20	19	99	99

Numărul echipamentelor IT și PC-urilor a prezentat o creștere în perioada menționată, de la 19 echipamente în 2015 la 101 echipamente în anul 2021. În comuna Gălăteni în perioada 2015-2021 a funcționat o sigură unitate școlară cu învățământ preșcolar cu 2 echipamente IT, dar și învățământul primar și gimnazial cu 99 de echipamente IT.

Numărul de unități sanitare	Categorii de unități sanitare	Anul 2015	Anul 2016	Anul 2017	Anul 2018	Anul 2019	Anul 2020	Anul 2021
		UM: Număr						
	Cabinete medicale de familie	1	1	1	1	1	1	1

Asistența sanitară la nivelul comunei a fost asigurată prin intermediul unui singur cabinet medical de familie, fără alte unități de asistență medicală, locuitorii comunei fiind nevoiți să se deplaseze în comunele învecinate pentru asistență medicală. Având în vedere tendința de îmbătrânire a populației, se poate prezuma că serviciile de asistență medicală sunt subdimensionate.

Primele 3 firme în funcție de cifra de afaceri

AGROSIM SRL- Cod CAEN: 0111

Obiect de activitate: Cultivarea cerealelor (exclusiv orez), plantelor leguminoase și a plantelor producătoare de semințe oleaginoase

Cifra de afaceri (lei)	2017	2018	2019	2020	2021
	1188593	986237	1129185	582391	2759567
	2017	2018	2019	2020	2021
Nr. salariați	1	1	1	1	1

PUIU BIANCA COM SRL -Cod CAEN: 4673

Obiect de activitate: Comerț cu ridicata al materialului lemnos și a materialelor de construcție și echipamentelor sanitare

Cifra de afaceri (lei)	2017	2018	2019	2020	2021
	1826337	2154478	2329476	2849981	1842464
	2017	2018	2019	2020	2021
Nr. salariați	2	2	2	2	1

DEVID EDILITAR SRL - Cod CAEN: 4211

Obiect de activitate: Lucrări de construcții a proiectelor utilitare pentru fluide

Cifra de afaceri (lei)	2017	2018	2019	2020	2021
	-	71000	1896594	4132474	1014508
	2017	2018	2019	2020	2021
Nr. salariați	-	2	4	8	8

Concluzii generale privind analiza comunei

Comuna Gratia are în componență trei sate, cu un total de 1201 de gospodării, dintre care 1180 sunt racordate la infrastructura de alimentare cu energie electrică.

Ca vulnerabilități ale comunei se consideră următoarele:

- 24 km de drum sunt neasfaltate, dintr-un total de 30 km;
- Număr ridicat de persoane care beneficiază de ajutor social;
- Declinul demografic accentuat, cauzat atât de fenomenul de îmbătrânire a populației, cât și de sporul natural negativ.
- Scăderea numărului de salariați de la nivelul comunei;
- Asistența saniară precară;

Investițiile de la nivelul comunei susțin dezvoltarea principalelor industrii locale competitive (Cultivarea cerealelor (exclusiv orez), plantelor leguminoase și a plantelor producătoare de semințe oleaginoase; Comerț cu ridicata al materialului lemnos și a materialelor de construcție și echipamentelor sanitare; Lucrări de construcții a proiectelor utilitare pentru fluide)

La momentul elaborării Strategiei, se află în curs de implementare proiecte ce vizează extinderea și modernizarea rețelei de apă în comună, extinderea rețelei de canalizare, reprezentând un prim pas important pentru creșterea calității vieții cetățenilor și asigurarea unor condiții de trai decente. De asemenea, comuna, prezintă un potențial de dezvoltare în ceea ce privește modernizarea drumurilor de interes local în comună, dotarea învățământului preuniversitare și digitalizarea comunei(TIC și internet stradal).

ANALIZA TERITORIALĂ A COMUNEI GRATIA

Unitatea Administrativ- Teritorială	Gratia
Număr sate aparținătoare	3
Denumire sate aparținătoare	Gratia, Ciurari Deal, Drăghinești
Număr total gospodării	1150
Nr. total km comună	24 km
Lungime totală străzi pe tipuri	Asfaltate - 24 km
Resurse naturale existente la nivelul comunei	Teren agricol
Suprafața totală, din care:	4570 ha
intravilan(ha)	330 ha
extravilan(ha)	4240 ha
Unități de cazare existente în comună	N/A
Ferme existente în comună	SC AGROAVIC SRL - avicola- găini ouătoare
Nr de km de drumuri, din care:	24 km
asfaltate	24 km
neasfaltate	N/A
Infrastructura de căi ferate	N/A
Infrastructura de alimentare cu apă	Rețea apă : 27,5 km
Infrastructura de canalizare	23 km
Nr. gospodării racordate la infrastructura de alimentare cu apă	800
Nr. gospodării racordate la infrastructura de canalizare	600
Infrastructura de producere, transport și distribuție a energiei electrice	24 km
Nr. gospodării racordate la infrastructura de producere, transport și distribuție a energiei electrice	Toate
Infrastructura de alimentare cu gaze naturale	N/A
Nr. gospodării racordate la infrastructura de alimentare cu gaze naturale	N/A
Cădirile dezafectate/neutilizate	2 școli 1 grădiniță

Funcționează târguri la nivelul comunei?	Bâlci
Număr microbuze existente pentru transportul elevilor	2
Există cămin cultural/ casă de cultură? Acestea sunt reabilitate?	Da
Număr farmacii	1
Număr persoane beneficiare de asistență socială	250 familii -prestații sociale - 55 persoane vârstnice serviciul centru de zi bătrâni tip club 32 copii servicii oferite de centrul de zi 24
Există oficiu poștal la nivelul comunei?	Da
Există sucursală bancară la nivelul comunei?	Nu
Există proiecte de dezvoltare a infrastructurii în curs de implementare?	N/A
Alte tipuri de proiecte aflate în implementare	Da
Oportunități de investiție de care conducerea comunei este interesată	Modernizare dispensar uman
Principalele 3 proiecte pe care le vizați pentru dezvoltarea comunei în perioada 2023-2027	Înființare sistem gaze naturale Reabilitare grădiniță Digitalizare comună

Număr de locuitori	Anul 2015	Anul 2016	Anul 2017	Anul 2018	Anul 2019	Anul 2020	Anul 2021	Anul 2022
	UM: Număr persoane							
	2711	2674	2652	2629	2570	2534	2496	2455

În perioada 2015-2022 numărul locuitorilor din comuna Gratia a prezentat valori relativ constante, înregistrând totuși o ușoară scădere de 9%, anul 2022 fiind anul în care a fost înregistrat un număr de 2455 locuitori. Diminuarea populației se poate datora fie fenomenului de migrațiune fie fenomenului de îmbătrânire a populației.

Numărul de copii născuți	Anul 2015	Anul 2016	Anul 2017	Anul 2018	Anul 2019	Anul 2020	Anul 2021
	UM: Număr persoane						
	23	17	21	27	24	14	23

Număr decese	Anul 2015	Anul 2016	Anul 2017	Anul 2018	Anul 2019	Anul 2020	Anul 2021
	UM: Număr persoane						
	53	40	41	50	59	46	81

Ponderea nou-născuților în total populație la nivelul anului 2021 de 0,92%, spre deosebire de ponderea deceselor în rândul populației la nivelul anului 2021, care este de 3,24%, rezultând astfel un spor natural negativ, care pe termen lung va conduce la declinul demografic al populației.

Numărul de stabiliri cu domiciliul	Anul 2015	Anul 2016	Anul 2017	Anul 2018	Anul 2019	Anul 2020	Anul 2021
	UM: Număr persoane						
	31	41	47	36	47	30	50

Numărul de plecări cu domiciliul	Anul 2015	Anul 2016	Anul 2017	Anul 2018	Anul 2019	Anul 2020	Anul 2021
	UM: Număr persoane						
	38	40	51	72	48	35	36

În perioada 2015-2021 numărul de stabiliri cu domiciliul a înregistrat o creștere de până la 61%, maximul fiind atins în anul 2021.În ceea ce privește numărul de plecări cu domiciliul, acesta a înregistrat o ușoară scădere de 5,26% în aceeași perioadă.

Ponderea șomerilor înregistrați		Anul 2015	Anul 2016	Anul 2017	Anul 2018	Anul 2019	Anul 2020	Anul 2021	Anul 2022
		UM: Procente							
	Total	16,2	13,4	12,7	9,3	6,1	5,5	6	8
	Masculin	20,6	17,1	16	11	7,3	5,9	6,3	9,6
	Feminin	10,8	9,1	8,8	7,2	4,5	5,1	5,5	6,1

Numărul de salariați	Anul 2015	Anul 2016	Anul 2017	Anul 2018	Anul 2019	Anul 2020	Anul 2021
	UM: Număr persoane						
	90	136	142	147	150	140	139

În intervalul 2015-2021 numărul de salariați a înregistrat o creștere de 54,44%, totuși maximul de angajați fiind de 150 în anul 2019. Ponderea șomerilor a înregistrat o scădere de la 16,2% în anul 2015 la 8% în anul 2022. Nivelul șomajului este mai ridicat în rândul populației de sex masculin decât în rândul populației de sex feminin. Se observă o diferență mare între numărul de locuitori, rata declarată a șomajului și numărul de angajați, ceea ce indică un nivel ridicat al șomajului nedeclarat (persoane casnice, persoane implicate în agricultura de subzistență, persoane angajate fără forme legale de muncă).

Numărul de PC-uri sau echipamente IT din școli	Niveluri de educație	Anul 2015	Anul 2016	Anul 2017	Anul 2018	Anul 2019	Anul 2020	Anul 2021
		UM: Număr						
	Total	29	24	20	17	17	41	40
	Învățământ preșcolar	2	2	2	2	2	2	1
	Învățământ primar și gimnazial(inclusiv învățământul special)	27	22	18	15	15	39	39

În ceea ce privește infrastructura educațională, în comuna Gratia a funcționat în perioada 2015-2021 o singură unitate școlară în care se regăsea învățământul primar și gimnazial și cel preșcolar. Numărul echipamentelor IT și cel al PC-urilor a înregistrat o creștere de 37,93%. În anul 2021 învățământul preșcolar dispunea de 1 singur echipament IT, pe când învățământul primar și gimnazial dispunea de 39 de echipamente.

Numărul de unități sanitare	Categorii de unități sanitare	Anul 2015	Anul 2016	Anul 2017	Anul 2018	Anul 2019	Anul 2020	Anul 2021
		UM: Număr						
	Cabinete medicale de familie	2	2	2	2	2	2	1
	Cabinete stomatologice	1	:	:	:	:	:	:

În perioada 2015-2020 în comuna Gratia funcționau două cabinete medicale de familie, până în anul 2021 când numărul de cabinete a ajuns la unul. Conform Institutului Național de Statistică, în comuna

exista un singur cabinet de stomatologie în anul 2015,nefiind cunoscute și alte date. Asistența sanitară mai este asigurată și de o farmacie.

Primele 3 firme în funcție de cifra de afaceri

LIANA SRL- Cod CAEN: 4773

Obiect de activitate: Comerț cu amănuntul al produselor farmaceutice, în magazine specializate

Cifra de afaceri (lei)	2017	2018	2019	2020	2021
	3907678	4130648	4079542	4535293	4281652
	2017	**2018**	**2019**	**2020**	**2021**
Nr. salariați	10	10	10	10	10

ARTIBO CONTRANS SRL- Cod CAEN: 4941

Obiect de activitate: Transporturi rutiere de mărfuri

Cifra de afaceri (lei)	2017	2018	2019	2020	2021
	123064	331807	1138740	1386482	1458881
	2017	**2018**	**2019**	**2020**	**2021**
Nr. salariați	1	2	5	7	7

STAR ADI SRL- Cod CAEN: 4711

Obiect de activitate: Comerț cu amănuntul în magazine nespecializate, cu vânzare predominantă de produse alimentare, băuturi și tutun

Cifra de afaceri (lei)	2017	2018	2019	2020	2021
	561965	790432	888655	887569	1145044
	2017	**2018**	**2019**	**2020**	**2021**
Nr. salariați	3	3	3	4	5

Concluzii generale privind analiza comunei

Comuna Gratia are în componență trei sate, cu un total de 1150 de gospodării, toate racordate la infrastructura de alimentare cu energie electrică, 800 sunt racordate la sistemul de alimentare cu apă, iar 600 de gospodării sunt racordate la rețeaua de canalizare.

Punctele forte ale comunei sunt:

- Numărul total de km de drumuri sunt asfaltate;
- Existența unei ferme avicole;
- Existența a două microbuze pentru transportul elevilor;

Comparativ cu alte comune din județul Teleorman, comuna Gratia prezintă o situație favorabilă în ceea ce privește numărul de salariați, numărul acestora crescând drastic în perioada 2015-2021. Cu toate acestea, există o diferență semnificativă între numărul de locuitori, rata declarată a șomajului și numărul de angajați, ceea ce indică un nivel ridicat al șomajului nedeclarat (persoane casnice, persoane implicate în agricultura de subzistență, persoane angajate fără forme legale de muncă) și o subdezvoltare a pieței muncii existentă la nivel local. Prin urmare, principalele industrii competitive (Comerț cu amănuntul al produselor farmaceutice, în magazine specializate; Transporturi rutiere de mărfuri; Comerț cu amănuntul în magazine nespecializate, cu vânzare predominantă de produse alimentare, băuturi și tutun) trebuie susținute și dezvoltate pentru a atinge un echilibru economic la nivel local.

La momentul elaborării Strategiei, se află în curs de implementare un proiect ce vizează modernizarea dispensarului uman de la nivelul comunei, reprezentând un prim pas important pentru creșterea calității vieții cetățenilor și asigurarea unor condiții de trai decente. De asemenea, comuna, prezintă un potențial de dezvoltare în ceea ce privește înființarea unui sistem de distribuție al gazelor naturale, reabilitarea grădiniței, dar și digitalizarea comunei.

ANALIZA TERITORIALĂ A COMUNEI ISLAZ

Unitatea Administrativ- Teritorială	Islaz
Număr sate aparținătoare	2
Denumire sate aparținătoare	Sat Islaz, sat Moldoveni
Număr total gospodării	2100
Nr. total km comună	94,5 km
Lungime totală străzi pe tipuri	58 km- Pietruite
Resurse naturale existente la nivelul comunei	Terenuri, pășuni, pădure, vie, produse animaliere și legume
Suprafața totală, din care:	9731 ha
intravilan(ha)	391 ha
extravilan(ha)	9340 ha
Unități de cazare existente în comună	O pensiune
Ferme existente în comună	Ferme agricole- 5 Microferme - 30
Nr de km de drumuri, din care:	58
asfaltate	N/A
neasfaltate	58
Infrastructura de căi ferate	Nu
Infrastructura de alimentare cu apă	58,45 km
Infrastructura de canalizare	58,45 km
Nr. gospodării racordate la infrastructura de alimentare cu apă	1227
Nr. gospodării racordate la infrastructura de canalizare	1227
Infrastructura de producere, transport și distribuție a energiei electric	58,45
Nr. gospodării racordate la infrastructura de producere, transport și distribuție a energiei electrice	2100
Infrastructura de alimentare cu gaze naturale	N/A
Nr. gospodării racordate la infrastructura de alimentare cu gaze naturale	N/A

Cădirile dezafectate/neutilizate	O școală- sat Moldoveni
Funcționează târguri la nivelul comunei?	Da
Număr microbuze existente pentru transportul elevilor	1
Există cămin cultural/ casă de cultură? Acestea sunt reabilitate?	Există cămin cultural reabilitat
Număr farmacii	1
Număr persoane beneficiare de asistență socială	VMG- ASF -249
Există oficiu poștal la nivelul comunei?	Da
Există sucursală bancară la nivelul comunei	Nu
Există proiecte de dezvoltare a infrastructurii în curs de implementare?	Nu
Alte tipuri de proiecte aflate în implementare	Sistem supraveghere video-PNRR- C10- Fond local Reabilitare Școală Gimnazială nr 1 -PNRR: C10
Oportunități de investiție de care conducerea comunei este interesată	Reabilitare monumente, biserici, parc, panouri fotovoltaice
Principalele 3 proiecte pe care le vizați pentru dezvoltarea comunei în perioada 2023-2027	Sistem canalizare menajeră Sistem de distribuție gaze naturale Asfaltare drumuri

Număr de locuitori	Anul 2015	Anul 2016	Anul 2017	Anul 2018	Anul 2019	Anul 2020	Anul 2021	Anul 2022
	UM: Număr persoane							
	5348	5296	5218	5088	4970	4849	4717	4611

În intervalul 2015-2022, numărul de locuitori din comuna Islaz a înregistrat o scădere de 13.78%, În anul 2022 înregistrându-se 4611 de locuitori. pe fondul migrației populației și al fenomenului de îmbătrânire. Declinul demografic este relativ scăzut și datorită proximității comunei față de Municipiul Turnu Măgurele.

Numărul de copii născuți	Anul 2015	Anul 2016	Anul 2017	Anul 2018	Anul 2019	Anul 2020	Anul 2021
	UM: Număr persoane						
	31	34	28	26	30	28	31

Număr decese	Anul 2015	Anul 2016	Anul 2017	Anul 2018	Anul 2019	Anul 2020	Anul 2021
	UM: Număr persoane						
	102	91	123	117	120	144	120

Ponderea nou-născuților în total populație la nivelul anului 2021 de 0,65%, spre deosebire de ponderea deceselor în rândul populației la nivelul anului 2021, care este de 2,54%, rezultând astfel un spor natural negativ, care pe termen lung va conduce la declinul demografic al populației.

Numărul de stabiliri cu domiciliul	Anul 2015	Anul 2016	Anul 2017	Anul 2018	Anul 2019	Anul 2020	Anul 2021
	UM: Număr persoane						
	82	69	56	63	85	72	59

Numărul de plecări cu domiciliul	Anul 2015	Anul 2016	Anul 2017	Anul 2018	Anul 2019	Anul 2020	Anul 2021
	UM: Număr persoane						
	63	90	91	90	116	89	76

În ceea ce privește numărul de stabiliri cu domiciliul, acesta a prezentat ușoare fluctuații în perioada 2015-2021, însă înregistrează o scădere de 28,05% în anul 2021.Numărul de plecări cu domiciliul prezintă o maximă de 116 plecări în anul 2019, însă în anul 2021 numărul scade cu 34,48%.

Ponderea șomerilor înregistrați		Anul 2015	Anul 2016	Anul 2017	Anul 2018	Anul 2019	Anul 2020	Anul 2021	Anul 2022
		UM: Procente							
	Total	8,5	7	6,6	4,9	5,8	5,8	6,6	5,5
	Masculin	10,7	8,4	7,9	5,6	6,2	5,9	7	5,6
	Feminin	5,9	5,3	5,1	4,1	5,4	5,7	6,2	5,5

Numărul de salariați	Anul 2015	Anul 2016	Anul 2017	Anul 2018	Anul 2019	Anul 2020	Anul 2021
	UM: Număr persoane						
	98	129	194	191	194	184	178

Numărul de salariați din comuna Islaz a înregistrat o creștere de 81,63% în perioada 2015-2021, maximul de angajați fiind în anii 2017 și 2019. În ceea ce privește ponderea șomerilor a scăzut de la 8,5% la 5,5% în aceeași perioadă. Nivelul șomajului este mai ridicat în rândul bărbaților decât în rândul femeilor. Se observă o diferență mare între numărul de locuitori, rata declarată a șomajului și numărul de angajați, ceea ce indică un nivel ridicat al șomajului nedeclarat (persoane casnice, persoane implicate în agricultura de subzistență, persoane angajate fără forme legale de muncă).

Numărul de PC-uri sau echipamente IT din școli	Niveluri de educație	Anul 2015	Anul 2016	Anul 2017	Anul 2018	Anul 2019	Anul 2020	Anul 2021
		UM: Număr						
	Total	59	59	37	48	49	174	174
	Învățământ preșcolar	2	2	2	2	2	2	2
	Învățământ primar și gimnazial(inclusiv învățământul special)	57	57	35	46	47	172	172

În perioada 2015-2021 în comună exista o singura unitate școlară în care se regăsea învățământul primar și gimnazial și cel preșcolar. În perioada 2015-2021 numărul echipamentelor înregistrează o creștere drastică de la 59 de echipamente în anul 2015, la 174 în anul 2021. Învățământului preșcolar ii sunt acordate câte două echipamente IT și PC-uri pe întreaga perioadă de referință, pe când învățământul primar și gimnazial beneficiază de 172 de echipamente IT și PC-uri.

Numărul de unități sanitare	Categorii de unități sanitare	Anul 2015	Anul 2016	Anul 2017	Anul 2018	Anul 2019	Anul 2020	Anul 2021
		UM: Număr						
	Cabinete medicale de familie	2	2	2	2	2	2	1

	Cabinete medicale de specialitate	:	:	:	:	:	:	1

Asistența sanitară de la nivelul comunei este asigurată în perioada 2015-2020 de două cabinete medicale de familie, până în anul 2021 când numărul cabinetelor a scăzut la unul. În același an, se remarcă prezența unui cabinet medical de familie. În prezent, în comuna Islaz se regăsește și o farmacie.

Numărul structurilor de primire turistică

Tipuri de structuri de primire turistică	Anul 2015	Anul 2016	Anul 2017	Anul 2018	Anul 2019	Anul 2020	Anul 2021	Anul 2022
	UM: Număr							
Total	1	1	1	1	1	1	1	1
Vile turistice	1	:	:	:	:	:	:	:
Pensiuni agroturistice	:	1	1	1	1	1	1	1

Numărul locurilor de cazare turistică

Tipuri de structuri de primire turistică	Anul 2015	Anul 2016	Anul 2017	Anul 2018	Anul 2019	Anul 2020	Anul 2021	Anul 2022
	UM: Număr							
Total	14	14	16	16	16	16	16	16
Vile turistice	14	:	:	:	:	:	:	:
Pensiuni agroturistice	:	14	16	16	16	16	16	16

În ceea ce privește turismul din comuna Islaz, se remarcă prezența unei vile turistice cu 14 locuri de cazare în anul 2015 fără alte detalii în perioada următoare și prezența unei pensiuni agroturistice în anul 2022 cu 16 locuri de cazare.

Primele 3 firme în funcție de cifra de afaceri

REFDAN COM SRL- Cod CAEN: 0111

Obiect de activitate: Cultivarea cerealelor (exclusiv orez), plantelor leguminoase și a plantelor producătoare de semințe oleaginoase

Cifra de afaceri (lei)	**2017**	**2018**	**2019**	**2020**	**2021**
	16343828	55336929	72792672	69353542	134365941
	2017	**2018**	**2019**	**2020**	**2021**
Nr. salariați	25	36	41	49	45

ROMELECTRO SERV SRL - Cod CAEN: 4321

Obiect de activitate: Lucrări de instalații electrice

Cifra de afaceri (lei)	**2017**	**2018**	**2019**	**2020**	**2021**
	1744110	2421994	5028449	7015380	8794442
	2017	**2018**	**2019**	**2020**	**2021**
Nr. salariați	13	13	15	16	24

MATOI SRL - Cod CAEN: 0111

Obiect de activitate: Cultivarea cerealelor (exclusiv orez), plantelor leguminoase și a plantelor producătoare de semințe oleaginoase

Cifra de afaceri (lei)	**2017**	**2018**	**2019**	**2020**	**2021**
	3201512	4167600	5167507	5676681	5254402

		2017	2018	2019	2020	2021
	Nr. salariați	7	8	10	11	10
Concluzii generale privind analiza comunei	Comuna Islaz are în componență două sate, cu un total de 2100 de gospodării, toate racordate la infrastructura de alimentare cu energie electrică, iar 1227 sunt racordate la sistemul de alimentare cu apă și canalizare. Punctele forte ale comunei sunt: • Resurse naturale existente la nivelul comunei cum ar fi: terenuri, pășuni, pădure, vie, produse animaliere și legume; • Existența unei unități de cazare la nivelul comunei cu 16 locuri de cazare în anul 2022; • Creșterea numărului de salariați; • Existența a cinci ferme agricole și a 30 de microferme; La momentul elaborării Strategiei, se află în curs de implementare proiecte ce vizează: sistemul de supraveghere video-PNRR- C10- Fond local și reabilitare școală gimnazială nr 1 –PNRR: C10, , reprezentând un prim pas important pentru creșterea calității vieții cetățenilor și asigurarea unor condiții de trai decente. De asemenea, comuna Islaz prezintă un potențial de dezvoltare în ceea ce privește sistemul de canalizare menajeră, sistemul de distribuție al gazelor naturale și asfaltarea drumurilor. Două din trei firme care se regăsesc pe raza comunei Islaz au ca obiect de activitate: Cultivarea cerealelor (exclusiv orez), plantelor leguminoase și a plantelor producătoare de semințe oleaginoase, datorate celor 35 de ferme de la nivelul comunei.					

ANALIZA TERITORIALĂ A COMUNEI IZVOARELE

Unitatea Administrativ- Teritorială	Izvoarele
Număr sate aparținătoare	N/A
Denumire sate aparținătoare	N/A
Număr total gospodării	767
Nr. total km comună	41,09 km
Lungime totală străzi pe tipuri	24 km
Resurse naturale existente la nivelul comunei	Terenuri
Suprafața totală, din care:	4109 ha
intravilan(ha)	256 ha
extravilan(ha)	3853 ha
Unități de cazare existente în comună	N/A
Ferme existente în comună	7 ferme agricole -cereale
Nr de km de drumuri, din care:	24 km
asfaltate	6,3 km
neasfaltate	17,7 km
Infrastructura de căi ferate	N/A
Infrastructura de alimentare cu apă	16,255 km rețea de alimentare cu apă
Infrastructura de canalizare	N/A
Nr. gospodării racordate la infrastructura de alimentare cu apă	613
Nr. gospodării racordate la infrastructura de canalizare	613
Infrastructura de producere, transport și distribuție a energiei electrice	Distribuție Oltenia S.A.
Nr. gospodării racordate la infrastructura de producere, transport și distribuție a energiei electrice	767
Infrastructura de alimentare cu gaze naturale	N/A
Nr. gospodării racordate la infrastructura de alimentare cu gaze naturale	N/A
Cădirile dezafectate/neutilizate	N/A
Funcționează târguri la nivelul comunei?	Nu

Număr microbuze existente pentru transportul elevilor	N/A
Există cămin cultural/ casă de cultură? Acestea sunt reabilitate?	Da, se dorește reabilitarea
Număr farmacii	1
Număr persoane beneficiare de asistență socială	26 persoane beneficiare de asistent personal pentru persoană cu handicap grav 47 persoane beneficiare ASF 15 beneficiari VMG
Există oficiu poștal la nivelul comunei?	Da
Există sucursală bancară la nivelul comunei	Nu
Există proiecte de dezvoltare a infrastructurii în curs de implementare?	Da
Alte tipuri de proiecte aflate în implementare	POPAM, FEADR, PNRR, PNI ANGHEL SALIGNY
Oportunități de investiție de care conducerea comunei este interesată	Mediu, energie regenerabilă, infrastructură
Principalele 3 proiecte pe care le vizați pentru dezvoltarea comunei în perioada 2023-2027	Mediu, energie regenerabilă, infrastructură

Număr de locuitori	Anul 2015	Anul 2016	Anul 2017	Anul 2018	Anul 2019	Anul 2020	Anul 2021	Anul 2022
	UM: Număr persoane							
	2484	2441	2392	2354	2311	2258	2209	2149

În perioada 2015-2022 numărul locuitorilor din comuna Izvoarele a prezentat o scădere de 13,48%, anul 2022 înregistrând 2149 de locuitori. Diminuarea populației se poate datora fie fenomenului de migrațiune, fie fenomenului de îmbătrânire a populației.

Numărul de copii născuți	Anul 2015	Anul 2016	Anul 2017	Anul 2018	Anul 2019	Anul 2020	Anul 2021
	UM: Număr persoane						
	11	8	10	7	10	12	6

Număr decese	Anul 2015	Anul 2016	Anul 2017	Anul 2018	Anul 2019	Anul 2020	Anul 2021
	UM: Număr persoane						
	50	55	37	45	47	52	48

Ponderea nou-născuților în total populație la nivelul anului 2021 de 0,27%, spre deosebire de ponderea deceselor în rândul populației la nivelul anului 2021, care este de 2,17%, rezultând astfel un spor natural negativ, care pe termen lung va conduce la declinul demografic al populației.

Numărul de stabiliri cu domiciliul	Anul 2015	Anul 2016	Anul 2017	Anul 2018	Anul 2019	Anul 2020	Anul 2021
	UM: Număr persoane						
	32	33	29	23	21	25	21

Numărul de plecări cu domiciliul	Anul 2015	Anul 2016	Anul 2017	Anul 2018	Anul 2019	Anul 2020	Anul 2021
	UM: Număr persoane						
	36	35	40	28	37	34	39

Numărul de stabiliri cu domiciliul înregistrează o scădere de 34,38% în perioada 2015-2021. În aceeași perioadă, numărul plecărilor cu domiciliul prezintă o creștere de 8,33%, ceea ce înseamnă că în comună se înregistrează un spor migratoriu negativ.

Ponderea șomerilor înregistrați

	Anul 2015	Anul 2016	Anul 2017	Anul 2018	Anul 2019	Anul 2020	Anul 2021	Anul 2022
	UM: Procente							
Total	5,8	3,8	3,6	2,8	3	2,3	2,2	3,7
Masculin	6,3	4	4,1	3	3,5	1,9	1,9	4
Feminin	5,2	3,4	3,1	2,7	2,3	2,8	2,6	3,2

Numărul de salariați

Anul 2015	Anul 2016	Anul 2017	Anul 2018	Anul 2019	Anul 2020	Anul 2021
UM: Număr persoane						
85	68	69	71	74	64	67

Numărul salariaților din comuna Izvoarele se menține relativ constant în perioada 2015-2021, înregistrând totuși o scădere de 21,18% în anul 2021. Ponderea șomerilor prezintă o scădere de la 5,8% în anul 2015 la 3,7% în anul 2022.Din datele de mai sus se observă că rata șomajului este mai crescută în rândul bărbaților, decât în rândul femeilor, însă nu se observă o diferență majoră, deoarece valorile sunt destul de apropiate.

Numărul de PC-uri sau echipamente IT din școli

Niveluri de educație	Anul 2015	Anul 2016	Anul 2017	Anul 2018	Anul 2019	Anul 2020	Anul 2021
	UM: Număr						
Total	17	17	17	18	18	18	18
Învățământ primar și gimnazial(inclusiv învățământul special)	17	17	17	18	18	18	18

În perioada 2015-2021 în comuna Izvoarele funcționa o singură unitate școlară, cu învățământul primar și gimnazial. Unitatea școlară este dotată cu un număr de 18 echipamente IT și PC-uri în anul 2021.

Numărul de unități sanitare

Categorii de unități sanitare	Anul 2015	Anul 2016	Anul 2017	Anul 2018	Anul 2019	Anul 2020	Anul 2021
	UM: Număr						
Cabinete stomatologice	1	1	1	1	1	1	1
Cabinete medicale de specialitate	:	:	:	1	1	1	1

Asistența sanitară de la nivelul comunei a fost asigurată de un singur cabinet stomatologic în perioada 2015-2021 și un cabinet medical de specialitate în anul 2021, fără alte unități sanitare, locuitorii comunei fiind nevoiți să se deplaseze în comunele apropiate pentru asistență medicală.

<table>
<tr><td>Primele 3 firme în funcție de cifra de afaceri</td><td>
AGRO EDMA SRL- Cod CAEN: 0111
Obiect de activitate: Cultivarea cerealelor (exclusiv orez), plantelor leguminoase si a plantelor producătoare de semințe oleaginoase
<table>
<tr><td>Cifra de afaceri (lei)</td><td>2017</td><td>2018</td><td>2019</td><td>2020</td><td>2021</td></tr>
<tr><td></td><td>4370584</td><td>6408975</td><td>10319156</td><td>9561580</td><td>11273390</td></tr>
<tr><td></td><td>2017</td><td>2018</td><td>2019</td><td>2020</td><td>2021</td></tr>
<tr><td>Nr. salariați</td><td>5</td><td>6</td><td>7</td><td>9</td><td>8</td></tr>
</table>
RONY BIO GROUP SRL- Cod CAEN: 4941
Obiect de activitate: Transporturi rutiere de mărfuri
<table>
<tr><td>Cifra de afaceri (lei)</td><td>2017</td><td>2018</td><td>2019</td><td>2020</td><td>2021</td></tr>
<tr><td></td><td>9456</td><td>0</td><td>1213114</td><td>1276031</td><td>2012758</td></tr>
<tr><td></td><td>2017</td><td>2018</td><td>2019</td><td>2020</td><td>2021</td></tr>
<tr><td>Nr. salariați</td><td>0</td><td>0</td><td>1</td><td>0</td><td>1</td></tr>
</table>
IZVORUL COMIMPEX SRL- Cod CAEN: 4711
Obiect de activitate: Comerț cu amănuntul în magazine nespecializate, cu vânzare predominantă de produse alimentare, băuturi și tutun
<table>
<tr><td>Cifra de afaceri (lei)</td><td>2017</td><td>2018</td><td>2019</td><td>2020</td><td>2021</td></tr>
<tr><td></td><td>324885</td><td>379140</td><td>328871</td><td>312007</td><td>324291</td></tr>
<tr><td></td><td>2017</td><td>2018</td><td>2019</td><td>2020</td><td>2021</td></tr>
<tr><td>Nr. salariați</td><td>3</td><td>3</td><td>3</td><td>0</td><td>4</td></tr>
</table>
</td></tr>
<tr><td>Concluzii generale privind analiza comunei</td><td>
Comuna Izvoarele are în componență 767 de gospodării, toate racordate la alimentarea cu energie electrică, iar 613 sunt racordate la rețeaua de apă și canalizare.
Lipsa locurilor de muncă la nivel local, lipsa facilităților medicale specializate, precum și lipsa unor investiții susținute la nivelul infrastructurii de utilități pot conduce la migrarea populației tinere spre centrele urbane dezvoltate de pe teritoriul țării sau din străinătate.
În plus, lipsa investițiilor în cadrul comunei îngreunează dezvoltarea principalelor industrii locale competitive (Cultivarea cerealelor (exclusiv orez), plantelor leguminoase si a plantelor producătoare de semințe oleaginoase; Transporturi rutiere de mărfuri; Comerț cu amănuntul în magazine nespecializate, cu vânzare predominantă de produse alimentare, băuturi și tutun). De asemenea, comuna Izvoarele prezintă un potențial de dezvoltare în ceea ce privește:

Asfaltarea drumurilor de interes local;
Înființarea sistemului de canalizare;
Reabilitarea grădiniței.

</td></tr>
</table>

ANALIZA TERITORIALĂ A COMUNEI LISA

Unitatea Administrativ- Teritorială	Lisa
Număr sate aparținătoare	2
Denumire sate aparținătoare	Lisa, Vânători
Număr total gospodării	886
Nr. total km comună	31,03 km
Lungime totală străzi pe tipuri	31,03 km pământ
Resurse naturale existente la nivelul comunei	N/A
Suprafața totală, din care:	7925,37 ha
intravilan(ha)	232,43 ha
extravilan(ha)	6919 ha
Unități de cazare existente în comună	N/A
Ferme existente în comună	N/A
Nr de km de drumuri, din care:	N/A
asfaltate	N/A
neasfaltate	31,03 km
Infrastructura de căi ferate	N/A
Infrastructura de alimentare cu apă	Lisa- 11.745 km Vânători – 7408 m
Infrastructura de canalizare	Lisa- 11.745 km Vânători – 7408 m
Nr. gospodării racordate la infrastructura de alimentare cu apă	548 16 agenți economici
Nr. gospodării racordate la infrastructura de canalizare	532 16 agenți economici
Infrastructura de producere, transport și distribuție a energiei electrice	N/A
Nr. gospodării racordate la infrastructura de producere, transport și distribuție a energiei electrice	N/A
Infrastructura de alimentare cu gaze naturale	N/A
Nr. gospodării racordate la infrastructura de alimentare cu gaze naturale	N/A
Cădirile dezafectate/neutilizate	1

Funcționează târguri la nivelul comunei?	Nu
Număr microbuze existente pentru transportul elevilor	1
Există cămin cultural/ casă de cultură? Acestea sunt reabilitate?	Da
Număr farmacii	1
Număr persoane beneficiare de asistență socială	127 VMG 24 ASF
Există oficiu poștal la nivelul comunei?	Da
Există sucursală bancară la nivelul comunei	Nu
Există proiecte de dezvoltare a infrastructurii în curs de implementare?	Da
Alte tipuri de proiecte aflate în implementare	Da
Oportunități de investiție de care conducerea comunei este interesată	N/A
Principalele 3 proiecte pe care le vizați pentru dezvoltarea comunei în perioada 2023-2027	Extindere canalizare Asfaltare drumuri Renovare grădiniță

Număr de locuitori	Anul 2015	Anul 2016	Anul 2017	Anul 2018	Anul 2019	Anul 2020	Anul 2021	Anul 2022
	UM: Număr persoane							
	2312	2287	2266	2214	2172	2113	2071	2025

Numărul de locuitori din comuna Lisa a înregistrat o scădere de 12,41% în perioada 2015-2022, în anul 2022 înregistrându-se o populație de 2025 locuitori. Diminuarea populației se poate datora fenomenului de îmbătrânire sau migrației populației către zonele mai dezvoltate.

Numărul de copii născuți	Anul 2015	Anul 2016	Anul 2017	Anul 2018	Anul 2019	Anul 2020	Anul 2021
	UM: Număr persoane						
	23	14	12	16	21	14	17

Număr decese	Anul 2015	Anul 2016	Anul 2017	Anul 2018	Anul 2019	Anul 2020	Anul 2021
	UM: Număr persoane						
	46	48	42	46	52	55	64

Ponderea nou-născuților în total populație la nivelul anului 2021 de 0,82%, spre deosebire de ponderea deceselor în rândul populației la nivelul anului 2021, care este de 3,09%, rezultând astfel un spor natural negativ, care pe termen lung va conduce la declinul demografic al populației.

Numărul de stabiliri cu domiciliul	Anul 2015	Anul 2016	Anul 2017	Anul 2018	Anul 2019	Anul 2020	Anul 2021
	UM: Număr persoane						
	36	52	13	31	20	47	37

Numărul de plecări cu domiciliul	Anul 2015	Anul 2016	Anul 2017	Anul 2018	Anul 2019	Anul 2020	Anul 2021
	UM: Număr persoane						

	39	44	35	45	48	39	38

Numărul de stabiliri cu domiciliul prezintă fluctuații în perioada 2015-2021, maximul de plecări fiind indicat în anul 2016. În perioada următoare, numărul de stabiliri a scăzut cu 28,85%. În aceeași perioadă, numărul de plecări cu domiciliul a înregistrat valori relativ constante, cel mai mare număr fiind atins în anul 2019, însă acesta a scăzut cu 20,83% în anul 2021.

Ponderea șomerilor înregistrați

	Anul 2015	Anul 2016	Anul 2017	Anul 2018	Anul 2019	Anul 2020	Anul 2021	Anul 2022
	UM: Procente							
Total	8,9	6,8	6,4	4,9	6,4	7,9	6,5	8
Masculin	10	8	7,7	5,6	7,4	9,5	7,7	8,9
Feminin	7,4	5,3	4,9	4	5,1	5,8	4,9	6,8

Numărul de salariați

Anul 2015	Anul 2016	Anul 2017	Anul 2018	Anul 2019	Anul 2020	Anul 2021
UM: Număr persoane						
76	94	125	128	131	121	125

Numărul de salariați a înregistrat o creștere de 64,47% în perioada 2015-2021. Ponderea șomerilor a înregistrat o ușoară scădere, de la 8,9% în anul 2015 la 8% în anul 2022. Nivelul șomajului este mai ridicat în rândul populației de sex masculin decât în rândul populației de sex feminin. Se observă o diferență mare între numărul de locuitori, rata declarată a șomajului și numărul de angajați, ceea ce indică un nivel ridicat al șomajului nedeclarat (persoane casnice, persoane implicate în agricultura de subzistență, persoane angajate fără forme legale de muncă).

Numărul de PC-uri sau echipamente IT din școli

Niveluri de educație	Anul 2015	Anul 2016	Anul 2017	Anul 2018	Anul 2019	Anul 2020	Anul 2021
	UM: Număr						
Total	15	15	18	18	16	26	26
Învățământ primar și gimnazial(inclusiv învățământul special)	15	15	18	18	16	26	26

În perioada 2015-2021 în comună exista o singura unitate școlară în care se regăsea învățământul primar și gimnazial, în care gradul de digitalizare este unul modest. Totuși, în perioada 2015-2018 numărul echipamentelor IT și cel al PC-urilor a înregistrat o ușoară creștere, în anul 2021 unitatea școlară a fost dotată cu 26 de echipament IT și PC-uri.

Numărul de unități sanitare

Categorii de unități sanitare	Anul 2015	Anul 2016	Anul 2017	Anul 2018	Anul 2019	Anul 2020	Anul 2021
	UM: Număr						
Cabinete medicale de familie	1	1	1	1	1	1	1
Puncte farmaceutice	1	1	1	1	1	1	1

Asistența sanitară de la nivelul comunei este asigurată în perioada 2015-2021 de un cabinet medical și un punct farmaceutic, fără alte unități medicale. Având în vedere tendința de îmbătrânire a populației, se poate prezuma că serviciile de asistență medicală sunt subdimensionate.

<table>
<tr><td>Primele 3 firme în funcție de cifra de afaceri</td><td>
<table>
<tr><td colspan="6">AGROVA PORK FARM SRL- Cod CAEN: 0146</td></tr>
<tr><td colspan="6">Obiect de activitate: Creșterea porcinelor</td></tr>
<tr><td rowspan="2">Cifra de afaceri (lei)</td><td>2017</td><td>2018</td><td>2019</td><td>2020</td><td>2021</td></tr>
<tr><td>-</td><td>2336257</td><td>15990279</td><td>20555115</td><td>48164144</td></tr>
<tr><td></td><td>2017</td><td>2018</td><td>2019</td><td>2020</td><td>2021</td></tr>
<tr><td>Nr. salariați</td><td>-</td><td>1</td><td>8</td><td>23</td><td>23</td></tr>
<tr><td colspan="6">COMSERVICE SRL- Cod CAEN: 4711</td></tr>
<tr><td colspan="6">Obiect de activitate: Comerț cu amănuntul în magazine nespecializate, cu vânzare predominantă de produse alimentare, băuturi și tutun</td></tr>
<tr><td rowspan="2">Cifra de afaceri (lei)</td><td>2017</td><td>2018</td><td>2019</td><td>2020</td><td>2021</td></tr>
<tr><td>1550671</td><td>1878048</td><td>2692684</td><td>3954024</td><td>4900824</td></tr>
<tr><td></td><td>2017</td><td>2018</td><td>2019</td><td>2020</td><td>2021</td></tr>
<tr><td>Nr. salariați</td><td>8</td><td>10</td><td>11</td><td>12</td><td>14</td></tr>
<tr><td colspan="6">PAV AGROFARM SRL - Cod CAEN: 0111</td></tr>
<tr><td colspan="6">Obiect de activitate: Cultivarea cerealelor (exclusiv orez), plantelor leguminoase și a plantelor producătoare de semințe oleaginoase</td></tr>
<tr><td rowspan="2">Cifra de afaceri (lei)</td><td>2017</td><td>2018</td><td>2019</td><td>2020</td><td>2021</td></tr>
<tr><td>2666526</td><td>3938960</td><td>4058357</td><td>3456214</td><td>4780251</td></tr>
<tr><td></td><td>2017</td><td>2018</td><td>2019</td><td>2020</td><td>2021</td></tr>
<tr><td>Nr. salariați</td><td>14</td><td>12</td><td>13</td><td>15</td><td>16</td></tr>
</table>
</td></tr>
<tr><td>Concluzii generale privind analiza comunei</td><td>Comuna Lisa are în componență două sate cu un total de 886 gospodării, dintre care 532 racordate la infrastructura de apă și canalizare. Globalizând datele analizate se remarcă faptul că UAT Lisa se confruntă cu un declin demografic accentuat, cauzat atât de fenomenul de îmbătrânire a populației, cât și de sporul natural negativ.
Un punct forte al comunei poate fi faptul că numărul salariaților înregistrați se află în creștere, însă se remarcă o diferență semnificativă între numărul de locuitori, rata declarată a șomajului și numărul de angajați, ceea ce indică un nivel ridicat al șomajului nedeclarat (persoane casnice, persoane implicate în agricultura de subzistență, persoane angajate fără forme legale de muncă) și o subdezvoltare a pieței muncii existentă la nivel local. Lipsa investițiilor în cadrul comunei îngreunează dezvoltarea principalelor industrii locale competitive (Creșterea porcinelor; Comerțul cu amănuntul în magazine nespecializate, cu vânzare predominantă de produse alimentare, băuturi și tutun; Cultivarea cerealelor (exclusiv orez), plantelor leguminoase și a plantelor producătoare de semințe oleaginoase).
Principalele proiecte vizate pentru dezvoltarea comunei sunt:
• Extinderea rețelei de canalizare;
• Asfaltarea drumurilor;
• Renovarea grădiniței din comună.</td></tr>
</table>

ANALIZA TERITORIALĂ A COMUNEI LIȚA

Unitatea Administrativ- Teritorială	Lița
Număr sate aparținătoare	1
Denumire sate aparținătoare	Lița
Număr total gospodării	1200
Nr. total km comună	26 km
Lungime totală străzi pe tipuri	Betonate- 1,9 km Pietruite 24,1 km
Resurse naturale existente la nivelul comunei	N/A
Suprafața totală, din care:	4798 ha
intravilan(ha)	179 ha
extravilan(ha)	4619 ha
Unități de cazare existente în comună	N/A
Ferme existente în comună	2 ferme agricole
Nr de km de drumuri, din care:	26 km
asfaltate	N/A
neasfaltate	26
Infrastructura de căi ferate	N/A
Infrastructura de alimentare cu apă	Apa Serv - 6,4 km
Infrastructura de canalizare	20,019 km rețea de distribuție
Nr. gospodării racordate la infrastructura de alimentare cu apă	820
Nr. gospodării racordate la infrastructura de canalizare	820
Infrastructura de producere, transport și distribuție a energiei electrice	26 CEZ VÂNZARE
Nr. gospodării racordate la infrastructura de producere, transport și distribuție a energiei electrice	1100
Infrastructura de alimentare cu gaze naturale	N/A
Nr. gospodării racordate la infrastructura de alimentare cu gaze naturale	N/A
Cădirile dezafectate/neutilizate	Școala Generală nr. 2
Funcționează târguri la nivelul comunei?	Da
Număr microbuze existente pentru transportul elevilor	1

Există cămin cultural/ casă de cultură? Acestea sunt reabilitate?	Cămin Cultural reabilitat
Număr farmacii	N/A
Număr persoane beneficiare de asistență socială	237
Există oficiu poștal la nivelul comunei?	Da
Există sucursală bancară la nivelul comunei	N/A
Există proiecte de dezvoltare a infrastructurii în curs de implementare?	Da
Alte tipuri de proiecte aflate în implementare	Construire sursă și gospodărire de apă; Construire Cămin Cultural în comuna Lița;
Oportunități de investiție de care conducerea comunei este interesată	Atragerea de fonduri europene pentru dezvoltarea infrastructurii și a rețelelor edilitare
Principalele 3 proiecte pe care le vizați pentru dezvoltarea comunei în perioada 2023-2027	-Master plan Județean-Canalizare; Dezvoltarea rețelelor inteligente de distribuție a gazelor naturale în vederea creșterii nivelului de flexibilitate, siguranța, eficiența în operarea, precum și integrare a activităților de transport, de distribuție și consum final în comuna Lița și comuna aparținătoare; -Modernizare străzi în comuna Lița, județul Teleorman

Număr de locuitori	Anul 2015	Anul 2016	Anul 2017	Anul 2018	Anul 2019	Anul 2020	Anul 2021	Anul 2022
	UM: Număr persoane							
	2658	2614	2584	2514	2463	2419	2370	2293

Numărul de locuitori în intervalul 2015-2022 s-a menținut relativ constant, înregistrând totuși o scădere de 13,73% pe fondul migrației populației și al fenomenului de îmbătrânire. Declinul demografic este relativ scăzut și datorită proximității comunei față de Municipiul Turnu Măgurele.

Numărul de copii născuți	Anul 2015	Anul 2016	Anul 2017	Anul 2018	Anul 2019	Anul 2020	Anul 2021
	UM: Număr persoane						
	5	13	14	12	18	9	5

Număr decese	Anul 2015	Anul 2016	Anul 2017	Anul 2018	Anul 2019	Anul 2020	Anul 2021
	UM: Număr persoane						
	63	56	70	57	57	68	63

Ponderea nou-născuților în total populație la nivelul anului 2021 de 0,21%, spre deosebire de ponderea deceselor în rândul populației la nivelul anului 2021, care este de 2,65%, rezultând astfel un spor natural negativ, care pe termen lung va conduce la declinul demografic al populației.

Numărul de stabiliri cu domiciliul	Anul 2015	Anul 2016	Anul 2017	Anul 2018	Anul 2019	Anul 2020	Anul 2021
	UM: Număr persoane						
	61	54	35	43	40	47	41

Numărul de plecări cu domiciliul	Anul 2015	Anul 2016	Anul 2017	Anul 2018	Anul 2019	Anul 2020	Anul 2021
	UM: Număr persoane						

	61	54	35	43	40	47	41

Referitor la numărul de stabiliri cu domiciliul, acesta a înregistrat o scădere de 32,79% în perioada 2015-2021, pe când numărul de plecări cu domiciliul a înregistrat o scădere de 27,66% tot în aceeași perioadă.

Ponderea șomerilor înregistrați

	Anul 2015	Anul 2016	Anul 2017	Anul 2018	Anul 2019	Anul 2020	Anul 2021	Anul 2022
	UM: Procente							
Total	8,1	6	5,6	4,4	5,1	4,8	4,9	1,9
Masculin	9,9	7,6	7	5,3	6,5	5,8	5,4	1,8
Feminin	5,9	4	3,8	3,1	3,4	3,6	4,3	1,9

Numărul de salariați

Anul 2015	Anul 2016	Anul 2017	Anul 2018	Anul 2019	Anul 2020	Anul 2021
UM: Număr persoane						
105	125	165	169	172	162	159

În perioada 2015-2021 numărul salariaților a înregistrat o creștere semnificativă de 51,43% , indicând în anul 2021 un număr de 159 de salariați. Ponderea șomerilor a înregistrat o scădere de la 8,1% în 2015 la 1,9% în anul 2022. Nivelul șomajului este mai ridicat în rândul populației de sex masculin decât în rândul populației de sex feminin. Se observă o diferență mare între numărul de locuitori, rata declarată a șomajului și numărul de angajați, ceea ce indică un nivel ridicat al șomajului nedeclarat (persoane casnice, persoane implicate în agricultura de subzistență, persoane angajate fără forme legale de muncă).

Numărul de PC-uri sau echipamente IT din școli

Niveluri de educație	Anul 2016	Anul 2017	Anul 2018	Anul 2019	Anul 2020	Anul 2021
	UM: Număr					
Total	20	20	15	16	65	65
Învățământ preșcolar	:	:	:	1	1	1
Învățământ primar și gimnazial(inclusiv învățământul special)	20	20	15	15	64	64

În perioada 2016-2021 în comună exista o singura unitate școlară în care se regăsea învățământul primar și gimnazial și cel preșcolar. În perioada 2016-2021 numărul echipamentelor înregistrează o creștere de la 20 de echipamente în anul 2015, la 65 în anul 2021. Învățământul preșcolar dispune de un echipament IT și PC în perioada 2019-2021, pe când învățământul primar și gimnazial beneficiază de 64 de echipamente IT și PC-uri în anul 2021.

Numărul de unități sanitare

Categorii de unități sanitare	Anul 2015	Anul 2016	Anul 2017	Anul 2018	Anul 2019	Anul 2020	Anul 2021
	UM: Număr						
Cabinete medicale de familie	1	1	1	1	1	1	1

Asistența sanitară de la nivelul comunei este asigurată în perioada 2015-2021 de un cabinet medical, fără alte servicii medicale, locuitorii fiind nevoiți să se deplaseze către Municipiul Turnu Măgurele pentru asistență medicală.

<table>
<tr><td>Primele 3 firme în funcție de cifra de afaceri</td><td>
<table>
<tr><td colspan="6">NUTRELO GROUP SA- Cod CAEN: 0111</td></tr>
<tr><td colspan="6">Obiect de activitate: Cultivarea cerealelor (exclusiv orez), plantelor leguminoase și a plantelor producătoare de semințe oleaginoase</td></tr>
<tr><td rowspan="2">Cifra de afaceri (lei)</td><td>2017</td><td>2018</td><td>2019</td><td>2020</td><td>2021</td></tr>
<tr><td>17818377</td><td>20498786</td><td>39110573</td><td>34153593</td><td>42532043</td></tr>
<tr><td></td><td>2017</td><td>2018</td><td>2019</td><td>2020</td><td>2021</td></tr>
<tr><td>Nr. salariați</td><td>54</td><td>94</td><td>154</td><td>148</td><td>142</td></tr>
<tr><td colspan="6">ZENIT 2000 SRL - Cod CAEN: 4120</td></tr>
<tr><td colspan="6">Obiect de activitate: Lucrări de construcții a clădirilor rezidențiale și nerezidențiale</td></tr>
<tr><td rowspan="2">Cifra de afaceri (lei)</td><td>2017</td><td>2018</td><td>2019</td><td>2020</td><td>2021</td></tr>
<tr><td>1500163</td><td>1830068</td><td>2365139</td><td>2851577</td><td>2717897</td></tr>
<tr><td></td><td>2017</td><td>2018</td><td>2019</td><td>2020</td><td>2021</td></tr>
<tr><td>Nr. salariați</td><td>10</td><td>12</td><td>17</td><td>18</td><td>19</td></tr>
<tr><td colspan="6">GDN AGROFARM SRL - Cod CAEN: 0111</td></tr>
<tr><td colspan="6">Obiect de activitate: Cultivarea cerealelor (exclusiv orez), plantelor leguminoase și a plantelor producătoare de semințe oleaginoase</td></tr>
<tr><td rowspan="2">Cifra de afaceri (lei)</td><td>2017</td><td>2018</td><td>2019</td><td>2020</td><td>2021</td></tr>
<tr><td>258327</td><td>256552</td><td>992431</td><td>1107535</td><td>2469023</td></tr>
<tr><td></td><td>2017</td><td>2018</td><td>2019</td><td>2020</td><td>2021</td></tr>
<tr><td>Nr. salariați</td><td>1</td><td>4</td><td>8</td><td>7</td><td>3</td></tr>
</table>
</td></tr>
<tr><td>Concluzii generale privind analiza comunei</td><td>Comuna Lița are în componența 1200 de gospodării, dintre care 820 sunt racordate la alimentarea cu apă și canalizare, iar 1100 sunt racordate la alimentarea cu energie electrică.
Comparativ cu celelalte unități administrativ teritoriale din județul Teleorman situația este una pozitivă. Proximitatea Municipiului Turnu Măgurele față de comună reprezintă un avantaj major în ceea ce privește oportunitățile de muncă, numărul salariaților înregistrați la nivelul comunei aflându-se în creștere. Cu toate acestea, există o diferență semnificativă între numărul de locuitori, rata declarată a șomajului și numărul de angajați, ceea ce indică un nivel ridicat al șomajului nedeclarat (persoane casnice, persoane implicate în agricultura de subzistență, persoane angajate fără forme legale de muncă) .
La nivelul comunei Lița sunt necesare o serie de investiții pentru creșterea calității vieții cetățenilor, dar și pentru creșterea atractivității mediului antreprenorial și a pieței muncii. La momentul elaborării Strategiei se află în curs de implementare proiecte ce vizează: construirea unei surse de apă și construirea unui cămin cultural la nivelul comunei.
Mai mult, comuna Lița poate fructifica potențialul de dezvoltare local prin dezvoltarea rețelelor inteligente de distribuție a gazelor naturale la nivelul comunei, dar și prin modernizarea străzilor din comună.
Principalele firme care sunt pe raza comunei Lița au ca obiect de activitate Cultivarea cerealelor (exclusiv orez), plantelor leguminoase și a plantelor producătoare de semințe oleaginoase sau lucrări de construcții a clădirilor rezidențiale și nerezidențiale.</td></tr>
</table>

ANALIZA TERITORIALĂ A COMUNEI LUNCA

Unitatea Administrativ- Teritorială	Lunca
Număr sate aparținătoare	2
Denumire sate aparținătoare	Lunca, Prundu
Număr total gospodării	1029
Nr. total km comună	20,34 km
Lungime totală străzi pe tipuri	15,43 km străzi pietruite 4,91 km străzi asfaltate
Resurse naturale existente la nivelul comunei	Teren arabil
Suprafața totală, din care:	2744,94 ha
intravilan(ha)	744 ha
extravilan(ha)	2000,94 ha
Unități de cazare existente în comună	N/A
Ferme existente în comună	4 ferme- crescători de animale
Nr de km de drumuri, din care:	Nu avem drumuri comunale
asfaltate	N/A
neasfaltate	N/A
Infrastructura de căi ferate	Nu
Infrastructura de alimentare cu apă	SC APA COM LUNCA SRL 20,384 km rețea alimentare cu apă
Infrastructura de canalizare	N/A
Nr. gospodării racordate la infrastructura de alimentare cu apă	927
Nr. gospodării racordate la infrastructura de canalizare	Nu există
Infrastructura de producere, transport și distribuție a energiei electrice	20,384 km rețea distribuție energie electrică DISTRIBUȚIE ENERGIE OLTENIA
Nr. gospodării racordate la infrastructura de producere, transport și distribuție a energiei electrice	1029 gospodării branșate
Infrastructura de alimentare cu gaze naturale	N/A
Nr. gospodării racordate la infrastructura de alimentare cu gaze naturale	N/A
Cădirile dezafectate/neutilizate	N/A
Funcționează târguri la nivelul comunei?	Nu

Număr microbuze existente pentru transportul elevilor	N/A
Există cămin cultural/ casă de cultură? Acestea sunt reabilitate?	DA, dar nu sunt reabilitate
Număr farmacii	1
Număr persoane beneficiare de asistență socială	-500 beneficiari venit minim garantat -100 beneficiari alocație pentru susținerea familiei
Există oficiu poștal la nivelul comunei?	-există ghișeu poștal
Există sucursală bancară la nivelul comunei	Da
Există proiecte de dezvoltare a infrastructurii în curs de implementare?	Da
Alte tipuri de proiecte aflate în implementare	Da
Oportunități de investiție de care conducerea comunei este interesată	-realizarea unui parc fotovoltaic
Principalele 3 proiecte pe care le vizați pentru dezvoltarea comunei în perioada 2023-2027	-rețea canalizare -asfaltare străzi -alimentare cu gaze naturale

Număr de locuitori	Anul 2015	Anul 2016	Anul 2017	Anul 2018	Anul 2019	Anul 2020	Anul 2021	Anul 2022
	UM: Număr persoane							
	3488	3476	3474	3418	3392	3360	3369	3361

Numărul de locuitori în intervalul 2015-2022 s-a menținut relativ constant, înregistrând totuși o ușoară scădere de 3,64%,pe fondul migrației și al fenomenului de îmbătrânire. Declinul demografic este relativ scăzut și datorită proximității comunei față de Municipiul Turnu Măgurele.

Numărul de copii născuți	Anul 2015	Anul 2016	Anul 2017	Anul 2018	Anul 2019	Anul 2020	Anul 2021
	UM: Număr persoane						
	38	53	29	38	33	51	47

Număr decese	Anul 2015	Anul 2016	Anul 2017	Anul 2018	Anul 2019	Anul 2020	Anul 2021
	UM: Număr persoane						
	45	57	57	61	53	49	59

Ponderea nou-născuților în total populație la nivelul anului 2021 de 1,39%, spre deosebire de ponderea deceselor în rândul populației la nivelul anului 2021, care este de 1,75%, rezultând astfel un spor natural negativ, care pe termen lung va conduce la declinul demografic al populației.

Numărul de stabiliri cu domiciliul	Anul 2015	Anul 2016	Anul 2017	Anul 2018	Anul 2019	Anul 2020	Anul 2021
	UM: Număr persoane						
	51	68	43	47	37	46	55

Numărul de plecări cu domiciliul	Anul 2015	Anul 2016	Anul 2017	Anul 2018	Anul 2019	Anul 2020	Anul 2021
	UM: Număr persoane						
	57	66	71	51	49	41	54

Numărul de stabiliri cu domiciliul se menține relativ constant în intervalul 2015-2021, prezentând ușoare fluctuații, maximul de stabiliri fiind înregistrat în anul 2016. Ulterior, acesta scade cu 19,12%.

Numărul de plecări cu domiciliul înregistrează un maxim de 71 de plecări în anul 2017, care însă se va diminua cu aproximativ 24% în anul 2021.

Ponderea șomerilor înregistrați

	Anul 2015	Anul 2016	Anul 2017	Anul 2018	Anul 2019	Anul 2020	Anul 2021	Anul 2022
	UM: Procente							
Total	14,9	12,6	11,8	8,7	6,9	6,8	6,1	3
Masculin	16,6	14,1	12,8	9,1	6,8	7,1	6,5	3,2
Feminin	12,9	11	10,7	8,4	7,1	6,6	5,6	2,7

Numărul de salariați

Anul 2015	Anul 2016	Anul 2017	Anul 2018	Anul 2019	Anul 2020	Anul 2021
UM: Număr persoane						
125	134	128	127	130	120	117

În perioada 2015-2022 numărul de salariați se menține relativ constant, înregistrând totuși o ușoară scădere de 6,40%. Ponderea șomerilor prezintă o scădere drastică, de la 14,9% în anul 2015 la 3% în anul 2022. În perioada de referință, nivelul șomajului este mai ridicat în rândul persoanelor de sex masculin decât în rândul celor de sex feminin. Se remarcă totuși o diferență între numărul de locuitori, rata declarată a șomajului și numărul de angajați, ceea ce indică un nivel ridicat al șomajului nedeclarat (persoane casnice, persoane implicate în agricultura de subzistență, persoane angajate fără forme legale de muncă).

Numărul de PC-uri sau echipamente IT din școli

Niveluri de educație	Anul 2015	Anul 2016	Anul 2017	Anul 2018	Anul 2019	Anul 2020	Anul 2021
		UM: Număr					
Total	39	39	21	21	21	46	46
Învățământ primar și gimnazial(inclusiv învățământul special)	39	39	21	21	21	46	46

În intervalul 2015-2016, conform datelor Institutului Național de Statistică, în comună funcționa o singură unitate școlară. În perioada următoare însă, Institutul nu mai furnizează date în ceea ce privește numărul unităților școlare. Referitor la infrastructura educațională, se cunosc date din perioada 2015-2021 pentru învățământul primar și gimnazial. Acesta prezintă ușoare fluctuații pe parcursul anului, însă înregistrează o creștere în anul 2021 de 46 de echipamente.

Numărul de unități sanitare

Categorii de unități sanitare	Anul 2015	Anul 2016	Anul 2017	Anul 2018	Anul 2019	Anul 2020	Anul 2021
	UM: Număr						
Cabinete medicale de familie	2	2	1	1	1	1	1
Puncte farmaceutice	1	1	1	1	1	1	1

Asistența sanitară la nivelul comunei a fost asigurată prin intermediul a 2 cabinete medicale de familie, fără alte unități de asistență medicală, până în anul 2017, când numărul de cabinete medicale a scăzut la unul și s-a menținut constant până în anul 2021. Comuna mai dispune și de un punct farmaceutic în perioada 2015-2021. Având în vedere tendința de îmbătrânire a populației, se poate prezuma că serviciile de asistență medicală sunt subdimensionate.

Primele 3 firme în funcție de cifra de afaceri

TEHNIK TOTAL CONFORT SRL- Cod CAEN: 4691

Obiect de activitate: Intermedieri în comerțul cu produse diverse

Cifra de afaceri (lei)	2017	2018	2019	2020	2021
	2217296	2720762	2952728	3674407	4694960
	2017	2018	2019	2020	2021
Nr. salariați	4	4	4	6	0

PAUN & PAUN SRL- Cod CAEN: 4711

Obiect de activitate: Comerț cu amănuntul în magazine nespecializate, cu vânzare predominantă de produse alimentare, băuturi si tutun

Cifra de afaceri (lei)	2017	2018	2019	2020	2021
	2134725	2070741	2306415	2378321	2433448
	2017	2018	2019	2020	2021
Nr. salariați	12	11	12	11	9

CLARO DIVERS SOLUTION SRL- Cod CAEN: 1629

Obiect de activitate: Fabricarea altor produse din lemn; fabricarea articolelor din plută, paie și din alte materiale vegetale împletite

Cifra de afaceri (lei)	2017	2018	2019	2020	2021
	-	6389	237047	755213	1334529
	2017	2018	2019	2020	2021
Nr. salariați	-	2	3	9	11

Concluzii generale privind analiza comunei

Comuna Lunca are în componență două sate cu un total de 1029 de gospodării, toate racordate la infrastructura de alimentare cu energie electrică, iar 927 sunt racordate la infrastructura de alimentare cu apă.
Ca vulnerabilități, comuna prezintă:

- Din 20,65 km de drum, asfaltate sunt doar 4,97 km.
- Număr ridicat de persoane care beneficiază de asistență socială;

Printre punctele forte ale comunei se numără:

- Resurse naturale reprezentând terenuri arabile;
- Existența a patru ferme zootehnice;
- Existența la nivelul comunei a unui oficiu poștal și a unei sucursale bancare.

Principalele trei firme care sunt pe raza comunei Lunca, au ca obiect de activitate: Intermedieri în comerțul cu produse diverse; Comerț cu amănuntul în magazine nespecializate, cu vânzare predominantă de produse alimentare, băuturi si tutun; Fabricarea altor produse din lemn; fabricarea articolelor din plută, paie și din alte materiale vegetale împletite.
La momentul elaborării Strategiei se află în curs de implementare un proiect ce vizează realizarea unui parc fotovoltaic. Lipsa unor investiții susținute la nivelul infrastructurii de utilități pot conduce la migrarea populației tinere spre centrele urbane dezvoltate de pe teritoriul țării sau din străinătate
Principalele proiecte pentru dezvoltarea comunei vizează:

- Racordarea la infrastructura de canalizare;
- Asfaltarea străzilor de la nivelul comunei;
- Racordarea la infrastructura de alimentarea cu gaze naturale.

ANALIZA TERITORIALĂ A COMUNEI MAVRODIN

Unitatea Administrativ- Teritorială	Mavrodin
Număr sate aparținătoare	N/A
Denumire sate aparținătoare	N/A
Număr total gospodării	930
Nr. total km comună	3,50 km
Lungime totală străzi pe tipuri	20 km
Resurse naturale existente la nivelul comunei	4112 HA
Suprafața totală, din care:	5187,99
intravilan(ha)	320,78
extravilan(ha)	4867,21
Unități de cazare existente în comună	N/A
Ferme existente în comună	5- Agricole
Nr de km de drumuri, din care:	20,00 km
asfaltate	9,81 km
neasfaltate	10,19 km
Infrastructura de căi ferate	N/A
Infrastructura de alimentare cu apă	16,00 km
Infrastructura de canalizare	N/A
Nr. gospodării racordate la infrastructura de alimentare cu apă	790
Nr. gospodării racordate la infrastructura de canalizare	790
Infrastructura de producere, transport și distribuție a energiei electrice	16,00 km
Nr. gospodării racordate la infrastructura de producere, transport și distribuție a energiei electrice	925
Infrastructura de alimentare cu gaze naturale	N/A
Nr. gospodării racordate la infrastructura de alimentare cu gaze naturale	N/A
Cădirile dezafectate/neutilizate	N/A
Funcționează târguri la nivelul comunei?	Da
Număr microbuze existente pentru transportul elevilor	N/A

Există cămin cultural/ casă de cultură? Acestea sunt reabilitate?	Da
Număr farmacii	1
Număr persoane beneficiare de asistență socială	Ajutor social 170 persoane=65 dosare
Există oficiu poștal la nivelul comunei?	Da
Există sucursală bancară la nivelul comunei	Nu
Există proiecte de dezvoltare a infrastructurii în curs de implementare?	Da
Alte tipuri de proiecte aflate în implementare	Construirea de spații verzi pentru flori Stație de încărcare mașini electrice
Oportunități de investiție de care conducerea comunei este interesată	Canalizare și stație de epurare Gaze naturale
Principalele 3 proiecte pe care le vizați pentru dezvoltarea comunei în perioada 2023-2027	Canalizare menajera și stație de epurare Modernizarea străzii în comuna Mavrodin Măsuri de îmbunătățire a eficienței energetice în comuna Mavrodin

Număr de locuitori	Anul 2015	Anul 2016	Anul 2017	Anul 2018	Anul 2019	Anul 2020	Anul 2021	Anul 2022
	UM: Număr persoane							
	2477	2441	2425	2388	2362	2343	2284	2217

Numărul de locuitori din comuna Mavrodin a înregistrat o scădere de 10,50% pe fondul migrației și cel al îmbătrânirii populației, anul 2022 prezentând o populație de 2217 locuitori. Declinul demografic este relativ scăzut și datorită proximității comunei față de Municipiul Alexandria.

Numărul de copii născuți	Anul 2015	Anul 2016	Anul 2017	Anul 2018	Anul 2019	Anul 2020	Anul 2021
	UM: Număr persoane						
	19	20	17	22	21	20	13

Număr decese	Anul 2015	Anul 2016	Anul 2017	Anul 2018	Anul 2019	Anul 2020	Anul 2021
	UM: Număr persoane						
	45	39	50	34	32	53	57

Ponderea nou-născuților în total populație la nivelul anului 2021 de 0,56%, spre deosebire de ponderea deceselor în rândul populației la nivelul anului 2021, care este de 2,49%, rezultând astfel un spor natural negativ, care pe termen lung va conduce la declinul demografic al populației.

Numărul de stabiliri cu domiciliul	Anul 2015	Anul 2016	Anul 2017	Anul 2018	Anul 2019	Anul 2020	Anul 2021
	UM: Număr persoane						
	31	40	31	29	47	35	19

Numărul de plecări cu domiciliul	Anul 2015	Anul 2016	Anul 2017	Anul 2018	Anul 2019	Anul 2020	Anul 2021
	UM: Număr persoane						
	43	37	35	47	57	57	44

În ceea ce privește numărul de stabiliri cu domiciliul, acesta înregistrează o scădere de 38,71% în perioada 2015-2021. Numărul de plecări cu domiciliul s-a menținut relativ constant, maximul de plecări fiind atins în anul 2020. Ulterior, acesta a scăzut cu aproximativ 23%.

Ponderea șomerilor înregistrați

	Anul 2015	Anul 2016	Anul 2017	Anul 2018	Anul 2019	Anul 2020	Anul 2021	Anul 2022
	UM: Procente							
Total	8,4	8,1	7,5	5,7	4,7	5,8	8,6	3,7
Masculin	9,2	9,3	7,7	5,7	5,3	6,6	10,2	4,4
Feminin	7,4	6,6	7,3	5,7	4	5	6,8	2,9

Numărul de salariați

Anul 2015	Anul 2016	Anul 2017	Anul 2018	Anul 2019	Anul 2020	Anul 2021
UM: Număr persoane						
82	92	100	103	106	96	93

Numărul de salariați prezintă ușoare fluctuații în perioada 2015-2021, numărul maxim de salariați fiind atins în anul 2019, însă ulterior acesta scade cu 12,26%. Ponderea șomerilor înregistrați scade de la 8,4% în 2015 la 3,7% în anul 2022. Nivelul șomajului este mai ridicat în rândul bărbaților decât în rândul femeilor.

Numărul de PC-uri sau echipamente IT din școli

Niveluri de educație	Anul 2015	Anul 2016	Anul 2017	Anul 2018	Anul 2019	Anul 2020	Anul 2021
		UM: Număr					
Total	22	22	23	23	23	125	61
Învățământ preșcolar	:	:	1	1	1	1	1
Învățământ primar și gimnazial(inclusiv învățământul special)	22	22	22	22	22	124	60

În perioada 2015-2021 în comună exista o singura unitate școlară în care se regăsea învățământul primar și gimnazial și cel preșcolar. În perioada 2015-2020 numărul echipamentelor înregistrează o creștere drastică de la 22 de echipamente în anul 2015, la 125 în anul 2020,însă în anul următor scade cu 51%. Învățământul preșcolar beneficiază de un singur echipament IT pe întreaga perioadă de referință, pe când învățământul primar și gimnazial beneficiază de 60 de echipamente IT și PC-uri în anul 2021.

Numărul de unități sanitare

Categorii de unități sanitare	Anul 2015	Anul 2016	Anul 2017	Anul 2018	Anul 2019	Anul 2020	Anul 2021
	UM: Număr						
Cabinete medicale de familie	3	3	1	1	1	1	1
Cabinete stomatologice	1	2	2	2	2	2	2

Asistența sanitară de la nivelul comunei Mavrodin a fost asigurată de trei cabinete medicale de familie, până în anul 2017 când numărul de cabinete a ajuns la unul. În comună se mai regăsește punct farmaceutic și două cabinete stomatologice. Având în vedere tendința de îmbătrânire a populației, se poate prezuma că serviciile de asistență medicală sunt subdimensionate.

Primele 3 firme în funcție de cifra de afaceri

GACITI ZOOTEH SRL- Cod CAEN: 0111

Obiect de activitate: Cultivarea cerealelor (exclusiv orez), plantelor leguminoase și a plantelor producătoare de semințe oleaginoase

	2017	2018	2019	2020	2021

	Cifra de afaceri (lei)	3154911	1819108	3158440	2307348	6014231
		2017	**2018**	**2019**	**2020**	**2021**
	Nr. salariați	4	4	3	3	3
	AGRILEMI SRL - Cod CAEN: 0111					
	Obiect de activitate: Cultivarea cerealelor (exclusiv orez), plantelor leguminoase și a plantelor producătoare de semințe oleaginoase					
	Cifra de afaceri (lei)	**2017**	**2018**	**2019**	**2020**	**2021**
		3663514	2116222	3689245	4156160	5778723
		2017	**2018**	**2019**	**2020**	**2021**
	Nr. salariați	8	9	8	8	7
	BIOPEL AGRO SRL- Cod CAEN: 0111					
	Obiect de activitate: Cultivarea cerealelor (exclusiv orez), plantelor leguminoase și a plantelor producătoare de semințe oleaginoase					
	Cifra de afaceri (lei)	**2017**	**2018**	**2019**	**2020**	**2021**
		638154	415019	1037393	1097310	1196626
		2017	**2018**	**2019**	**2020**	**2021**
	Nr. salariați	2	2	1	1	1

Concluzii generale privind analiza comunei

Globalizând datele analizate, comuna Mavrodin are în componență 930 de gospodării, dintre care 925 sunt racordate la infrastructura de alimentare cu energie electrică, iar 790 sunt racordate la alimentarea cu apă și canalizare. Comuna se confruntă cu un declin demografic accentuat, cauzat de fenomenul de îmbătrânire a populației, cât și de sporul natural negativ.

În ceea ce privește infrastructura rutieră, comuna dispune de 20 de km de drumuri, dintre care doar 9,81 km sunt asfaltați.

Întrucât la nivelul comunei există cinci ferme agricole, principalele firme care își desfășoară activitatea în comuna Mavrodin au ca obiect de activitate cultivarea cerealelor (exclusiv orez), plantelor leguminoase și a plantelor producătoare de semințe oleaginoase.

Asistența sanitară de la nivelul comunei este asigurată de două cabinete stomatologice, un cabinet medical și un punct farmaceutic.

La momentul elaborării Strategiei, se află în curs de implementare: construirea de spații verzi pentru flori și o stație de încărcare mașini electrice, sistemul de canalizare și gaze naturale, reprezentând un prim pas important pentru creșterea calității vieții cetățenilor și asigurarea unor condiții de trai decente.

De asemenea, comuna Mavrodin prezintă un potențial de dezvoltare în ceea ce privește:

- canalizarea menajeră și stație de epurare;
- modernizarea străzilor;
- măsuri de îmbunătățire a eficienței energetice.

ANALIZA TERITORIALĂ A COMUNEI MĂGURA

Unitatea Administrativ- Teritorială	Măgura
Număr sate aparținătoare	2
Denumire sate aparținătoare	Sat Măgura, sat Guruieni
Număr total gospodării	1269
Nr. total km comună	20,51 km
Lungime totală străzi pe tipuri	20,51 km
Resurse naturale existente la nivelul comunei	N/A
Suprafața totală, din care:	6742 ha
intravilan(ha)	239 ha
extravilan(ha)	6503 ha
Unități de cazare existente în comună	N/A
Ferme existente în comună	8 ferme agricole
Nr de km de drumuri, din care:	20,512 km
asfaltate	N/A
neasfaltate	20,512 km
Infrastructura de căi ferate	N/A
Infrastructura de alimentare cu apă	21,6-24,1 KM - SC APA SERV SA
Infrastructura de canalizare	N/A
Nr. gospodării racordate la infrastructura de alimentare cu apă	650
Nr. gospodării racordate la infrastructura de canalizare	650
Infrastructura de producere, transport și distribuție a energiei electrice	20,512 KM -CEZ OLTENIA
Nr. gospodării racordate la infrastructura de producere, transport și distribuție a energiei electrice	1230
Infrastructura de alimentare cu gaze naturale	N/A
Nr. gospodării racordate la infrastructura de alimentare cu gaze naturale	N/A
Cădirile dezafectate/neutilizate	2 școli
Funcționează târguri la nivelul comunei?	Nu
Număr microbuze existente pentru transportul elevilor	2
Există cămin cultural/ casă de cultură? Acestea sunt reabilitate?	Da

Număr farmacii	1							
Număr persoane beneficiare de asistență socială	68 beneficiari VMG							
Există oficiu poștal la nivelul comunei?	Da							
Există sucursală bancară la nivelul comunei	Nu							
Există proiecte de dezvoltare a infrastructurii în curs de implementare?	"Modernizare drumuri de interes local în comuna Măgura"							
Alte tipuri de proiecte aflate în implementare	„Creșterea eficienței energetice Școala Gimnazială Măgura cu clasele I-VIII„ „Dotarea cu mobilier, materiale didactice și echipamente digitale a unităților de învățământ preuniversitar ai unităților conexe"							
Oportunități de investiție de care conducerea comunei este interesată	Asfaltarea 6 km de drumuri de interes local							
Principalele 3 proiecte pe care le vizați pentru dezvoltarea comunei în perioada 2023-2027	1.Asfaltare străzi comunale - 15 KM 2. Alimentare cu gaze a comunei 3.Parc fotovoltaic							
Număr de locuitori	Anul 2015	Anul 2016	Anul 2017	Anul 2018	Anul 2019	Anul 2020	Anul 2021	Anul 2022
	UM: Număr persoane							
	2749	2687	2662	2598	2529	2513	2438	2370
În intervalul 2015-2022 numărul locuitorilor din comuna Măgura înregistrează o scădere de 13,79%, pe fondul migrației populației și al fenomenul de îmbătrânire. Declinul demografic este relativ scăzut și datorită proximității comunei față de Municipiul Alexandria.								
Numărul de copii născuți	Anul 2015	Anul 2016	Anul 2017	Anul 2018	Anul 2019	Anul 2020	Anul 2021	
	UM: Număr persoane							
	20	25	13	10	23	18	17	
Număr decese	Anul 2015	Anul 2016	Anul 2017	Anul 2018	Anul 2019	Anul 2020	Anul 2021	
	UM: Număr persoane							
	61	65	72	66	68	73	75	
Ponderea nou-născuților în total populație la nivelul anului 2021 de 0,72%, spre deosebire de ponderea deceselor în rândul populației la nivelul anului 2021, care este de 3,07%, rezultând astfel un spor natural negativ, care pe termen lung va conduce la declinul demografic al populației.								
Numărul de stabiliri cu domiciliul	Anul 2015	Anul 2016	Anul 2017	Anul 2018	Anul 2019	Anul 2020	Anul 2021	
	UM: Număr persoane							
	35	37	31	28	64	33	25	
Numărul de plecări cu domiciliul	Anul 2015	Anul 2016	Anul 2017	Anul 2018	Anul 2019	Anul 2020	Anul 2021	
	UM: Număr persoane							
	57	43	37	41	35	51	36	
Numărul de stabiliri prezintă oscilații în intervalul 2015-2021, numărul maxim fiind atins în anul 2019. Ulterior, numărul de stabiliri cu domiciliul s-a diminuat cu 60%. Numărul de plecări cu domiciliul a înregistrat o scădere de 36,84%, numărul maxim fiind atins în anul 2015.								

Ponderea șomerilor înregistrați		Anul 2015	Anul 2016	Anul 2017	Anul 2018	Anul 2019	Anul 2020	Anul 2021	Anul 2022
		UM: Procente							
	Total	5,2	4	3,9	2,9	2,3	2	1,9	1,1
	Masculin	6	4,4	4,3	2,9	2,1	2,1	1,6	1
	Feminin	4,1	3,6	3,3	2,8	2,6	2	2,3	1,2

Numărul de salariați	Anul 2015	Anul 2016	Anul 2017	Anul 2018	Anul 2019	Anul 2020	Anul 2021
	UM: Număr persoane						
	100	140	133	136	139	129	135

Numărul de salariați a crescut în perioada 2015-2021 cu 35%, numărul maxim de angajați fiind atins în anul 2019. Ponderea șomajului înregistrat a scăzut de la 5,2% în 2015 la 1,1% în anul 2022. Nivelul șomajului este mai ridicat în rândul populației de sex masculin decât în rândul populației de sex feminin. Se observă o diferență mare între numărul de locuitori, rata declarată a șomajului și numărul de angajați, ceea ce indică un nivel ridicat al șomajului nedeclarat (persoane casnice, persoane implicate în agricultura de subzistență, persoane angajate fără forme legale de muncă).

Numărul de PC-uri sau echipamente IT din școli	Niveluri de educație	Anul 2015	Anul 2016	Anul 2017	Anul 2018	Anul 2019	Anul 2020	Anul 2021
		UM: Număr						
	Total	32	23	21	23	6	57	57
	Învățământ preșcolar	2	2	2	3	3	3	3
	Învățământ primar și gimnazial(inclusiv învățământul special)	20	19	19	20	3	54	54
	Învățământ liceal	10	2	:	:	:	:	:

În comuna Măgura, conform informațiilor Institutului Național de Statistică, în perioada 2015-2021 pe a funcționat o unitate școlară cu învățământ primar și gimnazial, preșcolar, dar și învățământul liceal, însă în perioada următoare nu sunt disponibile date. Infrastructura educațională prezintă oscilații în perioada 2015-2021, anul 2021 înregistrând un număr de 57 de echipamente IT: trei echipamente au fost acordate învățământului preșcolar, iar 54 au fost acordate învățământului primar și gimnazial. În ceea ce privește învățământul liceal, în perioada 2021 nu se cunosc date despre infrastructura educațională.

Numărul de unități sanitare	Categorii de unități sanitare	Anul 2015	Anul 2016	Anul 2017	Anul 2018	Anul 2019	Anul 2020	Anul 2021
		UM: Număr						
	Puncte farmaceutice	1	1	1	1	1	1	1
	Cabinete medicale de familie	1	1	1	1	1	1	1

Asistența sanitară de la nivelul comunei a fost asigurată în perioada 2015-2021de un cabinet medical și un punct farmaceutic. În prezent, în comună se află și o farmacie. Având în vedere tendința de îmbătrânire a populației, se poate prezuma că serviciile de asistență medicală sunt subdimensionate.

Primele 3 firme în funcție de cifra de afaceri

MAGRA SRL- Cod CAEN: 0111

Obiect de activitate: Cultivarea cerealelor (exclusiv orez), plantelor leguminoase și a plantelor producătoare de semințe oleaginoase

Cifra de afaceri (lei)	2017	2018	2019	2020	2021
	6738682	8076058	5449193	8407496	13689703
	2017	2018	2019	2020	2021
Nr. salariați	17	16	18	17	17

BIOPLANT SRL - Cod CAEN: 0111

Obiect de activitate: Cultivarea cerealelor (exclusiv orez), plantelor leguminoase și a plantelor producătoare de semințe oleaginoase

Cifra de afaceri (lei)	2017	2018	2019	2020	2021
	4220492	10967775	8325748	4110020	5897241
	2017	2018	2019	2020	2021
Nr. salariați	16	18	17	15	15

DICAGRO SRL - Cod CAEN: 0111

Obiect de activitate: Cultivarea cerealelor (exclusiv orez), plantelor leguminoase și a plantelor producătoare de semințe oleaginoase

Cifra de afaceri (lei)	2017	2018	2019	2020	2021
	2447853	1467919	2041366	1906767	3324831
	2017	2018	2019	2020	2021
Nr. salariați	4	5	6	4	3

Concluzii generale privind analiza comunei

Conform datelor analizate comuna Măgura are în componență două sate cu un total de 1269 de gospodării, dintre care: 1230 sunt racordate la infrastructura de alimentare cu energie electrică, iar 650 sunt racordate la infrastructura de apă și canalizare. Ca vulnerabilități, comuna prezintă:

- Prezența drumurilor neasfaltate la nivelul comunei;
- Clădiri dezafectate;
- Asistență sanitară precară.

Comparativ cu celelalte unități administrativ teritoriale din județul Teleorman, în comuna Măgura, situația este una pozitivă. Proximitatea Municipiului Alexandria față de comună reprezintă un avantaj major în ceea ce privește oportunitățile de muncă, numărul salariaților înregistrați la nivelul comunei aflându-se în creștere. Cu toate acestea, există o diferență semnificativă între numărul de locuitori, rata declarată a șomajului și numărul de angajați, ceea ce indică un nivel ridicat al șomajului nedeclarat (persoane casnice, persoane implicate în agricultura de subzistență, persoane angajate fără forme legale de muncă) și o subdezvoltare a pieței muncii existentă la nivel local. Existența celor 8 ferme agricole susține activitatea firmelor de pe raza comunei (Cultivarea cerealelor (exclusiv orez), plantelor leguminoase și a plantelor producătoare de semințe oleaginoase) La momentul elaborării strategiei se află în curs de implementare modernizarea drumurilor de interes local; Creșterea eficienței energetice la școala gimnazială Măgura cu clasele I-VIII; Dotarea cu mobilier, materiale didactice și echipamente digitale a unităților de învățământ preuniversitar ai unităților conexe. Mai mult, comuna poate fructifica potențialul de dezvoltare local prin asfaltarea străzilor comunale, racordarea la infrastructura de alimentare cu gaze naturale și construirea unui parc fotovoltaic

ANALIZA TERITORIALĂ A COMUNEI MĂLDĂENI

Unitatea Administrativ- Teritorială	Măldăeni
Număr sate aparținătoare	1
Denumire sate aparținătoare	Măldăeni
Număr total gospodării	1800
Lungime totală străzi pe tipuri	8,785 km - asfaltate 43,215 km - pietruite
Resurse naturale existente la nivelul comunei	Terenuri
Suprafața totală, din care:	7768 ha
intravilan(ha)	489 ha
extravilan(ha)	7279 ha
Unități de cazare existente în comună	Nu
Ferme existente în comună	6 ferme agricole
Nr de km de drumuri, din care:	52,00 km
asfaltate	8,79 km
neasfaltate	43,21 km
Infrastructura de căi ferate	Da CF Roșiori - Măldăeni
Infrastructura de alimentare cu apă	Serviciul Public Local de Canal și Apă
Infrastructura de canalizare	Serviciul Public Local de Canal și Apă
Nr. gospodării racordate la infrastructura de alimentare cu apă	1220
Nr. gospodării racordate la infrastructura de canalizare	325
Infrastructura de producere, transport și distribuție a energiei electrice	63,00 km SC Distribuție Oltenia
Nr. gospodării racordate la infrastructura de producere, transport și distribuție a energiei electrice	1796
Infrastructura de alimentare cu gaze naturale	N/A
Nr. gospodării racordate la infrastructura de alimentare cu gaze naturale	N/A
Cădirile dezafectate/neutilizate	Școala Generală nr. 2 Măldăeni
Funcționează târguri la nivelul comunei?	Nu
Număr microbuze existente pentru transportul elevilor	1
Există cămin cultural/ casă de cultură? Acestea sunt reabilitate?	Da - reabilitat și dotat

Număr persoane beneficiare de asistență socială	VMG - 12 Handicap - 145 Alocații de susținere - 165
Există oficiu poștal la nivelul comunei?	Da
Există sucursală bancară la nivelul comunei	Nu
Există proiecte de dezvoltare a infrastructurii în curs de implementare?	Asfaltare drumuri Extindere rețea canalizare
Alte tipuri de proiecte aflate în implementare	Dotare unități școlare Construire + dotare sediu Primărie
Oportunități de investiție de care conducerea comunei este interesată	Lucrări de cadastru intravilan, extravilan Alimentare cu gaze Extindere canalizare Asfaltare drumuri
Principalele 3 proiecte pe care le vizați pentru dezvoltarea comunei în perioada 2023-2027	Alimentare cu gaze Extindere canalizare Asfaltare drumuri

Număr de locuitori	Anul 2015	Anul 2016	Anul 2017	Anul 2018	Anul 2019	Anul 2020	Anul 2021	Anul 2022
	UM: Număr persoane							
	4265	4217	4131	4057	4022	3960	3868	3763

Numărul de locuitori în intervalul 2015-2022 a înregistrat o scădere de 11,77% pe fondul migrației populației și al fenomenului de îmbătrânire. Declinul demografic este relativ scăzut și datorită proximității comunei față de Municipiul Roșiori de Vede.

Numărul de copii născuți	Anul 2015	Anul 2016	Anul 2017	Anul 2018	Anul 2019	Anul 2020	Anul 2021
	UM: Număr persoane						
	35	26	19	27	19	15	25

Număr decese	Anul 2015	Anul 2016	Anul 2017	Anul 2018	Anul 2019	Anul 2020	Anul 2021
	UM: Număr persoane						
	79	79	69	67	68	83	103

Ponderea nou-născuților în total populație la nivelul anului 2021 de 0,64%, spre deosebire de ponderea deceselor în rândul populației la nivelul anului 2021, care este de 2,66%, rezultând astfel un spor natural negativ, care pe termen lung va conduce la declinul demografic al populației.

Numărul de stabiliri cu domiciliul	Anul 2015	Anul 2016	Anul 2017	Anul 2018	Anul 2019	Anul 2020	Anul 2021
	UM: Număr persoane						
	54	48	49	75	63	53	55

Numărul de plecări cu domiciliul	Anul 2015	Anul 2016	Anul 2017	Anul 2018	Anul 2019	Anul 2020	Anul 2021
	UM: Număr persoane						
	58	81	74	70	77	80	82

Numărul de stabiliri cu domiciliul prezintă fluctuații în perioada 2015-2021, maximul de plecări fiind indicat în anul 2018. În perioada următoare, numărul de stabiliri a scăzut cu 26,67%. În aceeași perioadă, numărul de plecări cu domiciliul a înregistrat valori relativ constante, cel mai mare număr fiind atins în anul 2021, cu un număr de 82 de plecări.

Ponderea șomerilor înregistrați		Anul 2015	Anul 2016	Anul 2017	Anul 2018	Anul 2019	Anul 2020	Anul 2021	Anul 2022
		UM: Procente							
	Total	3,6	3,1	3	2,3	2,9	1,8	2,4	3,1
	Masculin	4,4	2,9	2,7	2	2,5	1,5	2,5	3,1
	Feminin	2,8	3,3	3,2	2,6	3,4	2,1	2,3	3,1

Numărul de salariați	Anul 2015	Anul 2016	Anul 2017	Anul 2018	Anul 2019	Anul 2020	Anul 2021
	UM: Număr persoane						
	135	168	156	160	163	153	149

Numărul de salariați a înregistrat o creștere de 10,37% în intervalul 2015-2021. Ponderea șomerilor s-a menținut relativ constantă, înregistrând totuși o ușoară scădere de la 3,6% în anul 2015 la 3,1% în anul 2022. Nivelul șomajului este mai ridicat în rândul populației de sex masculin decât în rândul populației de sex feminin. Se observă o diferență mare între numărul de locuitori, rata declarată a șomajului și numărul de angajați, ceea ce indică un nivel ridicat al șomajului nedeclarat (persoane casnice, persoane implicate în agricultura de subzistență, persoane angajate fără forme legale de muncă).

Numărul de PC-uri sau echipamente IT din școli	Niveluri de educație	Anul 2015	Anul 2016	Anul 2017	Anul 2018	Anul 2019	Anul 2020	Anul 2021
		UM: Număr						
	Total	14	18	20	16	16	50	50
	Învățământ preșcolar	2	2	2	2	2	2	2
	Învățământ primar și gimnazial(inclusiv învățământul special)	12	16	18	14	14	48	48

În perioada 2015-2021 în comună exista o singura unitate școlară în care se regăsea învățământul primar și gimnazial și cel preșcolar. În perioada 2015-2021 numărul echipamentelor înregistrează o creștere drastică de la 14 de echipamente în anul 2015, la 50 în anul 2021. Învățământului preșcolar ii sunt acordate câte două echipamente IT și PC-uri pe întreaga perioadă de referință, pe când învățământul primar și gimnazial beneficiază de 48 de echipamente IT și PC-uri în anul 2021.

Numărul de unități sanitare	Categorii de unități sanitare	Anul 2015	Anul 2016	Anul 2017	Anul 2018	Anul 2019	Anul 2020	Anul 2021
		UM: Număr						
	Cabinete medicale de familie	3	3	1	1	1	1	1
	Farmacii	1	1	1	1	1	1	1

Asistența sanitară de la nivelul comunei a fost asigurată prin intermediul a 3 cabinete medicale de familie, până în anul 2017, când numărul de cabinete medicale a scăzut la unul. În comună se mai regăsește o farmacie pe întregul orizont de timp. Având în vedere tendința de îmbătrânire a populației, se poate prezuma că serviciile de asistență medicală sunt subdimensionate.

Primele 3 firme în funcție de cifra de afaceri	**CONNORD SRL- Cod CAEN: 4673**					
	Obiect de activitate: Comerț cu ridicata al materialului lemnos și a materialelor de construcție și echipamentelor sanitare					
	Cifra de afaceri (lei)	**2017**	**2018**	**2019**	**2020**	**2021**
		5887769	6574657	7780146	8673293	9503968
		2017	**2018**	**2019**	**2020**	**2021**

<table>
<tr><td></td><td>
<table>
<tr><td>Nr. salariați</td><td>9</td><td>8</td><td>8</td><td>10</td><td>10</td></tr>
<tr><td colspan="6">OPRINA SRL- Cod CAEN: 0111</td></tr>
<tr><td colspan="6">Obiect de activitate: Cultivarea cerealelor (exclusiv orez), plantelor leguminoase și a plantelor producătoare de semințe oleaginoase</td></tr>
<tr><td rowspan="2">Cifra de afaceri (lei)</td><td>2017</td><td>2018</td><td>2019</td><td>2020</td><td>2021</td></tr>
<tr><td>4669374</td><td>4201194</td><td>5077073</td><td>4166629</td><td>6631116</td></tr>
<tr><td></td><td>2017</td><td>2018</td><td>2019</td><td>2020</td><td>2021</td></tr>
<tr><td>Nr. salariați</td><td>11</td><td>11</td><td>10</td><td>11</td><td>12</td></tr>
<tr><td colspan="6">NORDICA DISTRIBUTION SRL- Cod CAEN: 5621</td></tr>
<tr><td colspan="6">Obiect de activitate: Activități de alimentație (catering) pentru evenimente</td></tr>
<tr><td rowspan="2">Cifra de afaceri (lei)</td><td>2017</td><td>2018</td><td>2019</td><td>2020</td><td>2021</td></tr>
<tr><td>2991287</td><td>2904335</td><td>2959707</td><td>2630912</td><td>3043178</td></tr>
<tr><td></td><td>2017</td><td>2018</td><td>2019</td><td>2020</td><td>2021</td></tr>
<tr><td>Nr. salariați</td><td>13</td><td>12</td><td>10</td><td>10</td><td>8</td></tr>
</table>
</td></tr>
<tr><td>Concluzii generale privind analiza comunei</td><td>Conform datelor analizate comuna Măldăeni are în componență 1800 de gospodării, dintre care: 1220 sunt racordate la infrastructura de alimentare cu apă, 325 sunt racordate la infrastructura de canalizare, iar 1796 de gospodării sunt racordate la infrastructura de alimentare cu energie electrică. Ca vulnerabilități, comuna prezintă:
• Numărul ridicat al persoanelor beneficiare de asistență socială;
• Din 52 km de drum, doar 8,79 km sunt asfaltați.
Comparativ cu celelalte unități administrativ teritoriale din județul Teleorman, în comuna Măldăeni situația este una pozitivă. Proximitatea Municipiului Roșiori de Vede față de comună reprezintă un avantaj major în ceea ce privește oportunitățile de muncă, numărul salariaților înregistrați la nivelul comunei aflându-se în creștere. Cu toate acestea, există o diferență semnificativă între numărul de locuitori, rata declarată a șomajului și numărul de angajați, ceea ce indică un nivel ridicat al șomajului nedeclarat (persoane casnice, persoane implicate în agricultura de subzistență, persoane angajate fără forme legale de muncă) și o subdezvoltare a pieței muncii existentă la nivel local. Prin urmare, principalele industrii competitive (Comerț cu ridicata al materialului lemnos și a materialelor de construcție și echipamentelor sanitare; Cultivarea cerealelor (exclusiv orez), plantelor leguminoase și a plantelor producătoare de semințe oleaginoase; Activități de alimentație (catering) pentru evenimente) trebuie susținute și dezvoltate pentru a atinge un echilibru economic la nivel local. Astfel, la nivelul comunei sunt necesare o serie de investiții pentru creșterea calității vieții cetățenilor, dar și pentru creșterea atractivității mediului antreprenorial și a pieței muncii. Un prim pas făcut de către administrația publică locală în vederea dezvoltării socio-economice a comunei este reprezentat de proiectele aflate în curs de implementare: dotare unități școlare, construire și dotare sediu primărie, asfaltarea drumurilor și extinderea rețelei de canalizare. Comuna poate fructifica potențialul de dezvoltare prin alimentarea cu gaze și extinderea canalizării, dar și asfaltarea drumurilor de interes local.</td></tr>
</table>

ANALIZA TERITORIALĂ A COMUNEI MÂRZĂNEȘTI

Unitatea Administrativ- Teritorială	Mârzănești
Număr sate aparținătoare	4
Denumire sate aparținătoare	Cernetu, Valea Părului, Mârzănești, Teleormanu
Număr total gospodării	2100
Nr. total km comună	45 km
Lungime totală străzi pe tipuri	45 km drumuri de pământ
Resurse naturale existente la nivelul comunei	N/A
Suprafața totală, din care:	8701 ha
intravilan(ha)	442 ha
extravilan(ha)	8259 ha
Unități de cazare existente în comună	N/A
Ferme existente în comună	15 ferme agricole
Nr de km de drumuri, din care:	45 km
asfaltate	N/A
neasfaltate	45 km
Infrastructura de căi ferate	N/A
Infrastructura de alimentare cu apă	Alimentare cu apă - sistem propriu 20 km
Infrastructura de canalizare	N/A
Nr. gospodării racordate la infrastructura de alimentare cu apă	800
Nr. gospodării racordate la infrastructura de canalizare	800
Infrastructura de producere, transport și distribuție a energiei electrice	CEZ 40 km
Nr. gospodării racordate la infrastructura de producere, transport și distribuție a energiei electrice	2000
Infrastructura de alimentare cu gaze naturale	N/A
Nr. gospodării racordate la infrastructura de alimentare cu gaze naturale	N/A
Cădirile dezafectate/neutilizate	3 școli + 3 grădinițe
Funcționează târguri la nivelul comunei?	1
Număr microbuze existente pentru transportul elevilor	2

Există cămin cultural/ casă de cultură? Acestea sunt reabilitate?	3 cămine – 1 reabilitat
Număr farmacii	3
Număr persoane beneficiare de asistență socială	60 VMG
Există oficiu poștal la nivelul comunei?	Da
Există sucursală bancară la nivelul comunei	Nu
Există proiecte de dezvoltare a infrastructurii în curs de implementare?	Da
Alte tipuri de proiecte aflate în implementare	PNRR
Oportunități de investiție de care conducerea comunei este interesată	Asfaltare drumuri Alimentarea cu gaze naturale
Principalele 3 proiecte pe care le vizați pentru dezvoltarea comunei în perioada 2023-2027	Asfaltare drumuri Alimentare cu gaze naturale Racordarea la rețeaua de canalizare

Număr de locuitori	Anul 2015	Anul 2016	Anul 2017	Anul 2018	Anul 2019	Anul 2020	Anul 2021	Anul 2022
	UM: Număr persoane							
	3728	3710	3690	3612	3525	3488	3435	3342

Numărul de locuitori în intervalul 2015-2022 a prezentat o scădere de 10,35%, 2022 înregistrând un număr de 3342 locuitori în comuna Mârzănești. Motivele reducerii populației pot fi din cauza fenomenului de migrațiune și al îmbătrânirii populației.

Numărul de copii născuți	Anul 2015	Anul 2016	Anul 2017	Anul 2018	Anul 2019	Anul 2020	Anul 2021
	UM: Număr persoane						
	18	26	30	24	26	35	21

Număr decese	Anul 2015	Anul 2016	Anul 2017	Anul 2018	Anul 2019	Anul 2020	Anul 2021
	UM: Număr persoane						
	73	97	88	92	74	99	110

Ponderea nou-născuților în total populație la nivelul anului 2021 de 0,61%, spre deosebire de ponderea deceselor în rândul populației la nivelul anului 2021, care este de 3,20%, rezultând astfel un spor natural negativ, care pe termen lung va conduce la declinul demografic al populației.

Numărul de stabiliri cu domiciliul	Anul 2015	Anul 2016	Anul 2017	Anul 2018	Anul 2019	Anul 2020	Anul 2021
	UM: Număr persoane						
	104	99	60	58	71	73	51

Numărul de plecări cu domiciliul	Anul 2015	Anul 2016	Anul 2017	Anul 2018	Anul 2019	Anul 2020	Anul 2021
	UM: Număr persoane						
	68	42	80	78	61	62	52

Numărul de stabiliri cu domiciliul a înregistrat în perioada 2015-2021 o scădere drastică de 50,96%, ajungând în anul 2021 la un număr de 51 de stabiliri. Numărul de plecări cu domiciliul a indicat o valoare maximă de 80 de plecări în anul2017, urmând ca în perioada următoare să scadă cu 35%.

Ponderea șomerilor înregistrați		Anul 2015	Anul 2016	Anul 2017	Anul 2018	Anul 2019	Anul 2020	Anul 2021	Anul 2022
		UM: Procente							
	Total	10,5	8,1	7,5	5,7	3,4	3,7	1,9	1,7
	Masculin	12,5	9,4	8,7	6,1	3,8	3,4	2,1	1,8
	Feminin	8,1	6,5	6,2	5,2	2,9	4	1,8	1,5

Numărul de salariați	Anul 2015	Anul 2016	Anul 2017	Anul 2018	Anul 2019	Anul 2020	Anul 2021
	UM: Număr persoane						
	172	196	179	183	186	176	172

Numărul de salariați se menține relativ constant în perioada menționată, numărul maxim fiind atins în anul 2016. Ulterior, numărul de salariați scade cu 12,24%. Ponderea șomerilor înregistrați înregistrează o scădere de la 10,5% în anul 2015 la 1,7% în anul 2022. . Nivelul șomajului este mai ridicat în rândul populației de sex masculin decât în rândul populației de sex feminin. Se observă o diferență mare între numărul de locuitori, rata declarată a șomajului și numărul de angajați, ceea ce indică un nivel ridicat al șomajului nedeclarat (persoane casnice, persoane implicate în agricultura de subzistență, persoane angajate fără forme legale de muncă).

Numărul de PC-uri sau echipamente IT din școli	Niveluri de educație	Anul 2015	Anul 2016	Anul 2017	Anul 2018	Anul 2019	Anul 2020	Anul 2021
		UM: Număr						
	Total	24	24	24	27	13	13	10
	Învățământ primar și gimnazial(inclusiv învățământul special)	24	24	24	27	13	13	10

În perioada 2015-2021 în comună exista o singura unitate școlară în care se regăsea învățământul primar și gimnazial, în care gradul de digitalizare este unul modest. Totuși, în perioada 2015- 2018 numărul echipamentelor IT și cel al PC-urilor a înregistrat o ușoară creștere, însă în anul 2021 unitatea școlară a fost dotată doar cu 10 de echipament IT și PC-uri.

Numărul de unități sanitare	Categorii de unități sanitare	Anul 2015	Anul 2016	Anul 2017	Anul 2018	Anul 2019	Anul 2020	Anul 2021
		UM: Număr						
	Cabinete medicale de familie	1	1	1	1	1	1	1

În perioada 2015-2021 în comuna Mârzănești asistența sanitară a fost asigurată de un singur cabinet medical de familie și o farmacie, fără alte servicii medicale, locuitorii fiind nevoiți să se deplaseze în afara comunei pentru servicii medicale.

Primele 3 firme în funcție de cifra de afaceri	**BAD LEODAN SRL- Cod CAEN: 4621**				
	Obiect de activitate: Comerț cu ridicata al cerealelor, semințelor, furajelor și tutunului neprelucrat				
	Cifra de afaceri (lei)	**2017**	**2018**	**2019**	**2020**	**2021**
		1411816	7173436	14979691	24270734	53168454

<table>
<tr><td></td><td>
<table>
<tr><td></td><td>2017</td><td>2018</td><td>2019</td><td>2020</td><td>2021</td></tr>
<tr><td>Nr. salariați</td><td>5</td><td>2</td><td>4</td><td>9</td><td>15</td></tr>
<tr><td colspan="6">MINERVA SRL- Cod CAEN: 0111</td></tr>
<tr><td colspan="6">Obiect de activitate: Cultivarea cerealelor (exclusiv orez), plantelor leguminoase și a plantelor producătoare de semințe oleaginoase</td></tr>
<tr><td rowspan="2">Cifra de afaceri (lei)</td><td>2017</td><td>2018</td><td>2019</td><td>2020</td><td>2021</td></tr>
<tr><td>2404686</td><td>1962697</td><td>1804976</td><td>3037219</td><td>3356029</td></tr>
<tr><td></td><td>2017</td><td>2018</td><td>2019</td><td>2020</td><td>2021</td></tr>
<tr><td>Nr. salariați</td><td>7</td><td>8</td><td>7</td><td>6</td><td>7</td></tr>
<tr><td colspan="6">MIDAF SRL- Cod CAEN: 4711</td></tr>
<tr><td colspan="6">Obiect de activitate: Comerț cu amănuntul în magazine nespecializate, cu vânzare predominantă de produse alimentare, băuturi și tutun</td></tr>
<tr><td rowspan="2">Cifra de afaceri (lei)</td><td>2017</td><td>2018</td><td>2019</td><td>2020</td><td>2021</td></tr>
<tr><td>2045254</td><td>2806374</td><td>3056829</td><td>3263995</td><td>2732168</td></tr>
<tr><td></td><td>2017</td><td>2018</td><td>2019</td><td>2020</td><td>2021</td></tr>
<tr><td>Nr. salariați</td><td>10</td><td>10</td><td>8</td><td>7</td><td>5</td></tr>
</table>
</td></tr>
<tr><td>Concluzii generale privind analiza comunei</td><td>Comuna Mârzănești are în componență patru sate, cu un total de 2100 de gospodării, dintre care 800 sunt racordate la infrastructura de apă și canalizare, iar 2000 sunt racordate la alimentarea cu energie electrică.
La nivelul comunei există 15 ferme agricole, care susțin activitatea a cel puțin două firme: Comerț cu ridicata al cerealelor, semințelor, furajelor și tutunului neprelucrat și cultivarea cerealelor (exclusiv orez), plantelor leguminoase și a plantelor producătoare de semințe oleaginoase. Cu toate că la nivelul comunei există numeroase ferme care pot oferi locuri de muncă, numărul de salariați scade în perioada 2017-2021.
Ca vulnerabilități ale comunei, se consideră:
• Drumurile neasfaltate, cu un număr de 45 km;
• Declinul demografic accentuat;
• Clădiri dezafectate care nu sunt o prioritate de reabilitare;
Principalele proiecte de dezvoltare vizate sunt:
• Asfaltarea drumurilor;
• Alimentarea cu gaze naturale;
• Racordarea la rețeaua de canalizare.</td></tr>
</table>

ANALIZA TERITORIALĂ A COMUNEI MERENI

Unitatea Administrativ- Teritorială	Mereni
Număr sate aparținătoare	3
Denumire sate aparținătoare	Merenii de Sus, Merenii de Jos, Ștefeni
Număr total gospodării	1430
Nr. total km comună	N/A
Lungime totală străzi pe tipuri	27 km
Resurse naturale existente la nivelul comunei	N/A
Suprafața totală, din care:	8017 ha
intravilan(ha)	134 ha
extravilan(ha)	7883 ha
Unități de cazare existente în comună	N/A
Ferme existente în comună	1-avicolă; 6 vegetale
Nr de km de drumuri, din care:	27km
asfaltate	10 km
neasfaltate	17 km
Infrastructura de căi ferate	N/A
Infrastructura de alimentare cu apă	N/A
Infrastructura de canalizare	N/A
Nr. gospodării racordate la infrastructura de alimentare cu apă	N/A
Nr. gospodării racordate la infrastructura de canalizare	N/A
Infrastructura de producere, transport și distribuție a energiei electrice	N/A
Nr. gospodării racordate la infrastructura de producere, transport și distribuție a energiei electrice	1200
Infrastructura de alimentare cu gaze naturale	N/A
Nr. gospodării racordate la infrastructura de alimentare cu gaze naturale	N/A
Cădirile dezafectate/neutilizate	Școala Gimnazială cu clasa I-VIII, Merenii de Sus
Funcționează târguri la nivelul comunei?	Nu
Număr microbuze existente pentru transportul elevilor	2

Există cămin cultural/ casă de cultură? Acestea sunt reabilitate?	Da, dar nu este reabilitat
Număr farmacii	1
Număr persoane beneficiare de asistență socială	467
Există oficiu poștal la nivelul comunei?	Da
Există sucursală bancară la nivelul comunei	Nu
Există proiecte de dezvoltare a infrastructurii în curs de implementare?	Nu
Alte tipuri de proiecte aflate în implementare	N/A
Oportunități de investiție de care conducerea comunei este interesată	N/A
Principalele 3 proiecte pe care le vizați pentru dezvoltarea comunei în perioada 2023-2027	-Înființare sistem de alimentare cu apă; -Reabilitare, modernizare, extindere și dotarea școlii Gimnaziale din Merenii de Jos - Reabilitarea, modernizarea și extinderea Bisericii cu hramul Sfântul Nicolae-Biserica Merenii de Jos

Număr de locuitori	Anul 2015	Anul 2016	Anul 2017	Anul 2018	Anul 2019	Anul 2020	Anul 2021	Anul 2022
	UM: Număr persoane							
	2894	2860	2835	2790	2758	2698	2615	2557

Numărul de locuitori din comuna Mereni, a înregistrat o scădere de 11,64% pe fondul migrației populației și al fenomenului de îmbătrânire. Declinul demografic este relativ scăzut și datorită proximității comunei față de orașul Videle.

Numărul de copii născuți	Anul 2015	Anul 2016	Anul 2017	Anul 2018	Anul 2019	Anul 2020	Anul 2021
	UM: Număr persoane						
	22	31	37	32	20	27	27

Număr decese	Anul 2015	Anul 2016	Anul 2017	Anul 2018	Anul 2019	Anul 2020	Anul 2021
	UM: Număr persoane						
	48	54	68	61	56	75	64

Ponderea nou-născuților în total populație la nivelul anului 2021 de 1,03%, spre deosebire de ponderea deceselor în rândul populației la nivelul anului 2021, care este de 244%, rezultând astfel un spor natural negativ, care pe termen lung va conduce la declinul demografic al populației.

Numărul de stabiliri cu domiciliul	Anul 2015	Anul 2016	Anul 2017	Anul 2018	Anul 2019	Anul 2020	Anul 2021
	UM: Număr persoane						
	42	53	43	38	37	33	29

Numărul de plecări cu domiciliul	Anul 2015	Anul 2016	Anul 2017	Anul 2018	Anul 2019	Anul 2020	Anul 2021
	UM: Număr persoane						
	51	55	57	41	61	69	52

Numărul de stabiliri cu domiciliul a înregistrat o scădere de 30,95% în perioada 2015-2021, maxima fiind de 53 de stabiliri în anul 2016. Numărul de plecări cu domiciliul a înregistrat valori relativ constante în perioada menționată, maximul de plecări fiind înregistrat în anul 2020. Ulterior, acesta a scăzut cu aproximativ 25%.

Ponderea șomerilor înregistrați

	Anul 2015	Anul 2016	Anul 2017	Anul 2018	Anul 2019	Anul 2020	Anul 2021	Anul 2022
	UM: Procente							
Total	14	11,6	10,7	7,8	8,3	6,3	7,7	10,6
Masculin	17,5	14,5	13,1	9,2	9,3	7,3	9,1	12,3
Feminin	9,7	7,9	7,6	6,1	7,1	5,2	5,8	8,5

Numărul de salariați

Anul 2015	Anul 2016	Anul 2017	Anul 2018	Anul 2019	Anul 2020	Anul 2021
UM: Număr persoane						
68	84	71	73	73	76	63

Numărul de salariați din comuna Mereni se menține relativ constant în perioada 2015-2020, înregistrând totuși o ușoară scădere de 7,35%. Ponderea șomerilor prezintă o scădere de la 14% în anul 2015 la 10,6% în anul 2022. Rata șomajului este mai ridicată în rândul bărbaților, decât în rândul femeilor, înregistrând o valoare de 12,3%, față de 8,5 în anul 2022.

Numărul de PC-uri sau echipamente IT din școli

Niveluri de educație	Anul 2015	Anul 2016	Anul 2017	Anul 2018	Anul 2019	Anul 2020	Anul 2021
	UM: Număr						
Total	20	21	22	20	16	16	16
Învățământ preșcolar	1	1	2	2	2	2	2
Învățământ primar și gimnazial(inclusiv învățământul special)	19	20	20	18	14	14	14

În perioada 2015-2021 în comună exista o singura unitate școlară în care se regăsea învățământul primar și gimnazial și cel preșcolar. În perioada 2015-2021 numărul echipamentelor înregistrează o scădere de la 20 de echipamente în anul 2015, la 16 în anul 2021. Învățământul preșcolar beneficiază de câte două echipamente IT și PC-uri pe întreaga perioadă de referință, pe când învățământul primar și gimnazial beneficiază de 14 de echipamente IT și PC-uri.

Numărul de unități sanitare

Categorii de unități sanitare	Anul 2015	Anul 2016	Anul 2017	Anul 2018	Anul 2019	Anul 2020	Anul 2021
	UM: Număr						
Cabinete medicale de familie	1	1	1	1	1	1	1

Asistența sanitară de la nivelul comunei este una precară, la nivelul perioadei 2015-2021 se înregistrează un singur cabinet medical de familie, fără alte servicii mediale, locuitorii fiind nevoiți să se deplaseze în comunele învecinate pentru asistență sanitară.

<table>
<tr><td>Primele 3 firme în funcție de cifra de afaceri</td><td>
<table>
<tr><td colspan="6">STOENESCU COM SRL- Cod CAEN: 0111</td></tr>
<tr><td colspan="6">Obiect de activitate: Cultivarea cerealelor (exclusiv orez), plantelor leguminoase și a plantelor producătoare de semințe oleaginoase</td></tr>
<tr><td rowspan="2">Cifra de afaceri (lei)</td><td>2017</td><td>2018</td><td>2019</td><td>2020</td><td>2021</td></tr>
<tr><td>5686179</td><td>4474218</td><td>6272912</td><td>6490259</td><td>11406238</td></tr>
<tr><td></td><td>2017</td><td>2018</td><td>2019</td><td>2020</td><td>2021</td></tr>
<tr><td>Nr. salariați</td><td>6</td><td>6</td><td>7</td><td>6</td><td>9</td></tr>
<tr><td colspan="6">AGRO STOENESCU SRL - Cod CAEN: 0111</td></tr>
<tr><td colspan="6">Obiect de activitate: Cultivarea cerealelor (exclusiv orez), plantelor leguminoase și a plantelor producătoare de semințe oleaginoase</td></tr>
<tr><td rowspan="2">Cifra de afaceri (lei)</td><td>2017</td><td>2018</td><td>2019</td><td>2020</td><td>2021</td></tr>
<tr><td>2601767</td><td>2389400</td><td>3513834</td><td>3055909</td><td>5916964</td></tr>
<tr><td></td><td>2017</td><td>2018</td><td>2019</td><td>2020</td><td>2021</td></tr>
<tr><td>Nr. salariați</td><td>6</td><td>6</td><td>7</td><td>7</td><td>8</td></tr>
<tr><td colspan="6">LACRAMAR SERV SRL - Cod CAEN: 4120</td></tr>
<tr><td colspan="6">Obiect de activitate: Lucrări de construcții a clădirilor rezidențiale și nerezidențiale</td></tr>
<tr><td rowspan="2">Cifra de afaceri (lei)</td><td>2017</td><td>2018</td><td>2019</td><td>2020</td><td>2021</td></tr>
<tr><td>557203</td><td>752899</td><td>922489</td><td>1982632</td><td>2982157</td></tr>
<tr><td></td><td>2017</td><td>2018</td><td>2019</td><td>2020</td><td>2021</td></tr>
<tr><td>Nr. salariați</td><td>5</td><td>6</td><td>6</td><td>6</td><td>8</td></tr>
</table>
</td></tr>
<tr><td>Concluzii generale privind analiza comunei</td><td>
Conform datelor analizate, comuna Mereni are în componență trei sate cu un număr total de 1430 de gospodării. Dintre acestea, 1200 sunt racordate la infrastructura de distribuție a energiei electrice.
Vulnerabilitățile comunei pot fi considerate următoarele:

Declinul demografic;
Scăderea numărului de salariați;
Din 27 km de drumuri, 17 km sunt neasfaltați;
Lipsa proiectelor aflate în implementare;
Scăderea numărului de echipamente IT în unitățile școlare;
Lipsa asistenței sanitare la nivelul comunei.

Două dintre principalele firme aflate pe raza comunei au ca obiect de activitate cultivarea cerealelor, plantelor leguminoase și a plantelor producătoare de semințe oleaginoase, întrucât în comună există 6 ferme vegetale și o fermă avicolă.
Principalele proiectele vizate pentru dezvoltarea comunei sunt:

Înființare sistem de alimentare cu apă;
Reabilitare, modernizare, extindere și dotarea școlii Gimnaziale din Merenii de Jos;
Reabilitarea, modernizarea și extinderea Bisericii cu hramul Sfântul Nicolae-Biserica Merenii de Jos;

</td></tr>
</table>

ANALIZA TERITORIALĂ A COMUNEI MOȘTENI

Unitatea Administrativ- Teritorială	Moșteni
Număr sate aparținătoare	1
Denumire sate aparținătoare	Moșteni
Număr total gospodării	650
Nr. total km comună	16 km
Lungime totală străzi pe tipuri	16 km
Resurse naturale existente la nivelul comunei	2550 HA teren agricol
Suprafața totală, din care:	2838,93 ha
intravilan(ha)	305 ha
extravilan(ha)	2533,93 ha
Unități de cazare existente în comună	N/A
Ferme existente în comună	3 (individuale)
Nr de km de drumuri, din care:	16 km
asfaltate	12 km
neasfaltate	4 km
Infrastructura de căi ferate	N/A
Infrastructura de alimentare cu apă	N/A
Infrastructura de canalizare	N/A
Nr. gospodării racordate la infrastructura de alimentare cu apă	N/A
Nr. gospodării racordate la infrastructura de canalizare	N/A
Infrastructura de producere, transport și distribuție a energiei electrice	16, CEZ, ENEL, DIGI
Nr. gospodării racordate la infrastructura de producere, transport și distribuție a energiei electrice	650
Infrastructura de alimentare cu gaze naturale	N/A
Nr. gospodării racordate la infrastructura de alimentare cu gaze naturale	N/A
Cădirile dezafectate/neutilizate	N/A
Funcționează târguri la nivelul comunei?	Nu
Număr microbuze existente pentru transportul elevilor	N/A
Există cămin cultural/ casă de cultură? Acestea sunt reabilitate?	Da/ în curs de reabilitare

Număr farmacii	2
Număr persoane beneficiare de asistență socială	39 (VMG)
Există oficiu poștal la nivelul comunei?	Da
Există sucursală bancară la nivelul comunei	Nu
Există proiecte de dezvoltare a infrastructurii în curs de implementare?	Da
Alte tipuri de proiecte aflate în implementare	Cursuri de apă, dotări instituții publice
Oportunități de investiție de care conducerea comunei este interesată	Apă, canal, gaze
Principalele 3 proiecte pe care le vizați pentru dezvoltarea comunei în perioada 2023-2027	Apă, canal, gaze

Număr de locuitori	Anul 2015	Anul 2016	Anul 2017	Anul 2018	Anul 2019	Anul 2020	Anul 2021	Anul 2022
	UM: Număr persoane							
	1500	1486	1478	1451	1415	1394	1370	1358

Numărul de locuitori în intervalul 2015-2022 s-a menținut relativ constant, înregistrând totuși o ușoară scădere de 9,47%, anul 2022 înregistrând 1358 locuitori în comună. Diminuarea populației poate fi pe fondul migrației populației și al fenomenului de îmbătrânire.

Numărul de copii născuți	Anul 2015	Anul 2016	Anul 2017	Anul 2018	Anul 2019	Anul 2020	Anul 2021
	UM: Număr persoane						
	8	2	4	9	5	5	11

Număr decese	Anul 2015	Anul 2016	Anul 2017	Anul 2018	Anul 2019	Anul 2020	Anul 2021
	UM: Număr persoane						
	29	17	18	31	20	20	27

Ponderea nou-născuților în total populație la nivelul anului 2021 de 0,80%, spre deosebire de ponderea deceselor în rândul populației la nivelul anului 2021, care este de 1,97%, rezultând astfel un spor natural negativ, care pe termen lung va conduce la declinul demografic al populației.

Numărul de stabiliri cu domiciliul	Anul 2015	Anul 2016	Anul 2017	Anul 2018	Anul 2019	Anul 2020	Anul 2021
	UM: Număr persoane						
	34	28	18	18	23	13	22

Numărul de plecări cu domiciliul	Anul 2015	Anul 2016	Anul 2017	Anul 2018	Anul 2019	Anul 2020	Anul 2021
	UM: Număr persoane						
	27	23	31	32	30	21	18

Numărul de stabiliri cu domiciliul a înregistrat pe parcursul anilor o scădere de 35,29%. Numărul maxim de plecări (32 de plecări) a fost înregistrat în anul 2018 , care ulterior a scăzut la 18 plecări.

Ponderea șomerilor înregistrați		Anul 2015	Anul 2016	Anul 2017	Anul 2018	Anul 2019	Anul 2020	Anul 2021	Anul 2022
		UM: Procente							

	Total	16,2	13,4	12,7	9,3	6,1	5,5	6	8
	Masculin	20,6	17,1	16	11	7,3	5,9	6,3	9,6
	Feminin	10,8	9,1	8,8	7,2	4,5	5,1	5,5	6,1

Numărul de salariați

Anul 2015	Anul 2016	Anul 2017	Anul 2018	Anul 2019	Anul 2020	Anul 2021
UM: Număr persoane						
60	51	52	54	57	47	42

Numărul de salariați a prezentat o scădere de 30% în perioada 2015-2021, înregistrând în ultimul an de referință un număr de 42 de locuitori. Ponderea șomerilor înregistrați a scăzut de la 16,2% în anul 2015 la 8% în anul 2022. Nivelul șomajului este mai ridicat în rândul populației de sex masculin decât în rândul populației de sex feminin.

Numărul de PC-uri sau echipamente IT din școli

Niveluri de educație	Anul 2015	Anul 2016	Anul 2017	Anul 2018	Anul 2019	Anul 2020	Anul 2021
	UM: Număr						
Total	16	16	16	16	16	16	59
Învățământ primar și gimnazial(inclusiv învățământul special)	16	16	16	16	16	16	59

În perioada 2015-2021 în comună exista o singura unitate școlară în care se regăsea învățământul primar și gimnazial. În această perioadă, numărul echipamentelor IT și cel al PC-urilor a înregistrat o creștere drastică, de la 16 echipamente în anul 2015 la 59 de echipamente în anul 2021.

Numărul de unități sanitare

Categorii de unități sanitare	Anul 2015	Anul 2016	Anul 2017	Anul 2018	Anul 2019	Anul 2020	Anul 2021
	UM: Număr						
Cabinete medicale de familie	1	2	2	2	2	2	1

În perioada 2016-2020 asistența medicală a fost asigurată de două cabinete medicale de familie, până în anul 2021 când numărul cabinetelor a ajuns la unul. În prezent, în comună se regăsesc două farmacii. Având în vedere tendința de îmbătrânire a populației, se poate prezuma că serviciile de asistență medicală sunt subdimensionate.

Primele 3 firme în funcție de cifra de afaceri

MILANOVICI SRL- Cod CAEN: 0111

Obiect de activitate: Cultivarea cerealelor (exclusiv orez), plantelor leguminoase și a plantelor producătoare de semințe oleaginoase

Cifra de afaceri (lei)	**2017**	**2018**	**2019**	**2020**	**2021**
	3737620	4066661	4261812	4510315	5235311
	2017	**2018**	**2019**	**2020**	**2021**
Nr. salariați	18	19	20	19	19

LA MUSTATA SRL - Cod CAEN: 4711

Obiect de activitate: Comerț cu amănuntul în magazine nespecializate, cu vânzare predominantă de produse alimentare, băuturi și tutun

Cifra de afaceri (lei)	**2017**	**2018**	**2019**	**2020**	**2021**
	40755	83254	105032	104607	90535
	2017	**2018**	**2019**	**2020**	**2021**

<table>
<tr><td></td><td>
<table>
<tr><td>Nr. salariați</td><td>1</td><td>1</td><td>1</td><td>1</td><td>1</td></tr>
<tr><td colspan="6">BOBY ADCOM SRL - Cod CAEN: 4711</td></tr>
<tr><td colspan="6">Obiect de activitate: Comerț cu amănuntul în magazine nespecializate, cu vânzare predominantă de produse alimentare, băuturi și tutun</td></tr>
<tr><td>Cifra de afaceri (lei)</td><td>2017</td><td>2018</td><td>2019</td><td>2020</td><td>2021</td></tr>
<tr><td></td><td>6070</td><td>4522</td><td>1819</td><td>415</td><td>55385</td></tr>
<tr><td></td><td>2017</td><td>2018</td><td>2019</td><td>2020</td><td>2021</td></tr>
<tr><td>Nr. salariați</td><td>0</td><td>0</td><td>0</td><td>0</td><td>1</td></tr>
</table>
</td></tr>
<tr><td>Concluzii generale privind analiza comunei</td><td>Comuna Moșteni are în componență un număr de 650 de gospodării, toate racordate la infrastructura de alimentare cu energie electrică.
Lipsa locurilor de muncă la nivel local, lipsa facilităților medicale specializate, precum și lipsa unor investiții susținute la nivelul infrastructurii de utilități pot conduce la migrarea populației tinere spre centrele urbane dezvoltate de pe teritoriul țării sau din străinătate. Unul dintre punctele forte ale comunei îl reprezintă faptul că din 16 km de drumuri, 12 km sunt asfaltați.
Lipsa investițiilor în cadrul comunei îngreunează dezvoltarea principalelor industrii locale competitive (Cultivarea cerealelor (exclusiv orez), plantelor leguminoase și a plantelor producătoare de semințe oleaginoase și comerțul cu amănuntul în magazine nespecializate, cu vânzare predominantă de produse alimentare, băuturi și tutun).
La momentul elaborării Strategiei, se află în curs de implementare un proiect care vizează dotarea instituțiilor publice, reprezentând un prim pas important pentru creșterea calității vieții cetățenilor și asigurarea unor condiții de trai decente.
• De asemenea, comuna prezintă un potențial de dezvoltare în ceea ce privește infrastructura de alimentare cu apă;
• construirea unui sistem de canalizare și alimentare cu gaze naturale.</td></tr>
</table>

ANALIZA TERITORIALĂ A COMUNEI NANOV

Unitatea Administrativ- Teritorială	Nanov
Număr sate aparținătoare	1
Denumire sate aparținătoare	0
Număr total gospodării	1560
Nr. total km comună	30 km
Lungime totală străzi	27 km
Resurse naturale existente la nivelul comunei	N/A
Suprafața totală, din care:	6500 ha
Intravilan (ha)	520 ha
Extravilan (ha)	5980 ha
Unități de cazare existente în comună	N/A
Ferme existente în comună	N/A
Nr de km de drumuri, din care:	30 km
asfaltate	5 km
neasfaltate	25 km
Infrastructura de căi ferate	6 km
Infrastructura de alimentare cu apă	20 km
Infrastructura de canalizare	20 km
Nr. gospodării racordate la infrastructura de alimentare cu apă	565
Nr. gospodării racordate la infrastructura de canalizare	565
Infrastructura de producere, transport și distribuție a energiei electrice	45 km rețea
Nr. gospodării racordate la infrastructura de producere, transport și distribuție a energiei electrice	1300
Infrastructura de alimentare cu gaze naturale	N/A
Nr. gospodării racordate la infrastructura de alimentare cu gaze naturale	N/A
Cădirile dezafectate/neutilizate	N/A
Funcționează târguri la nivelul comunei?	Nu
Număr microbuze existente pentru transportul elevilor	1
Există cămin cultural/ casă de cultură? Acestea sunt reabilitate?	Cămin cultural reabilitat 80%
Număr persoane beneficiare de asistență socială	388

Există oficiu poștal la nivelul comunei?	Da
Există sucursală bancară la nivelul comunei?	Nu
Există proiecte de dezvoltare a infrastructurii în curs de implementare?	Da
Alte tipuri de proiecte aflate în implementare	Achiziționare utilaje, vidanjă și tractoraș
Oportunități de investiție de care conducerea comunei este interesată	Asfaltare drumuri comunale, achiziționare pubele inteligente
Principalele proiecte pe care le vizați pentru dezvoltarea comunei în perioada 2023-2027	Dezvoltare infrastructură gaze, Modernizare teren de sport Școala Gimnazială Nanov

	Anul 2015	Anul 2016	Anul 2017	Anul 2018	Anul 2019	Anul 2020	Anul 2021	Anul 2022
Număr de locuitori	UM: Număr persoane							
	3603	3580	3583	3580	3548	3558	3539	3525

Numărul de locuitori în intervalul 2015-2022 s-a menținut relativ constant, înregistrând totuși o ușoară scădere de 2,16% pe fondul migrației populației și al fenomenului de îmbătrânire. Declinul demografic este relativ scăzut și datorită proximității comunei față de Municipiul Alexandria.

	Anul 2015	Anul 2016	Anul 2017	Anul 2018	Anul 2019	Anul 2020	Anul 2021
Numărul de copii născuți	UM: Număr persoane						
	25	27	30	18	33	24	22
Număr decese	UM: Număr persoane						
	53	51	53	55	62	55	68

Ponderea nou-născuților în total populație la nivelul anului 2021 de 0,62%, spre deosebire de ponderea deceselor în rândul populației la nivelul anului 2021, care este de 1,92%, rezultând astfel un spor natural negativ, care pe termen lung va conduce la declinul demografic al populației.

	Anul 2015	Anul 2016	Anul 2017	Anul 2018	Anul 2019	Anul 2020	Anul 2021
Numărul de stabiliri cu domiciliul	UM: Număr persoane						
	45	91	85	55	98	90	81
Numărul de plecări cu domiciliul	UM: Număr persoane						
	43	64	65	50	60	79	52

Se observă faptul că în perioada 2015-2021 numărul de stabiliri cu domiciliul a înregistrat o creștere semnificativă de 80%, cauzată de proximitatea Municipiului Alexandria, cu un maxim de 98 de stabiliri noi în comună în anul 2019. Numărul de plecări cu domiciliul a înregistrat, de asemenea o creștere, însă pe întreg intervalul analizat diferența dintre numărul de stabiliri și numărul de plecări cu domiciliul a fost una pozitivă, ceea ce reflectă un spor migratoriu pozitiv.

		Anul 2015	Anul 2016	Anul 2017	Anul 2018	Anul 2019	Anul 2020	Anul 2021	Anul 2022
Ponderea șomerilor înregistrați		UM: Procente							
	Total	5,2	4,2	3,9	2,9	4,1	4	3,8	3,7
	Masculin	6,4	5,3	4,9	3,4	5,4	4,4	3,8	4
	Feminin	4	3	2,8	2,4	2,8	3,7	3,8	3,4

Numărul de salariați	Anul 2015	Anul 2016	Anul 2017	Anul 2018	Anul 2019	Anul 2020	Anul 2021
	UM: Număr persoane						
	460	506	532	553	556	546	539

Numărul de salariați a înregistrat o creștere constantă în intervalul 2015-2021, la nivelul anului 2021 salariații reprezentând o pondere de 15,23% în total populație. Nivelul șomajului declarat a scăzut de la 5,2% în anul 2015 la 3,7% în anul 2022, cu un nivel minim de 2,9% în anul 2018. Nivelul șomajului este mai ridicat în rândul populației de sex masculin decât în rândul populației de sex feminin. Se observă o diferență mare între numărul de locuitori, rata declarată a șomajului și numărul de angajați, ceea ce indică un nivel ridicat al șomajului nedeclarat (persoane casnice, persoane implicate în agricultura de subzistență, persoane angajate fără forme legale de muncă).

Numărul de PC-uri sau echipamente IT din școli	Niveluri de educație	Anul 2015	Anul 2016	Anul 2017	Anul 2018	Anul 2019	Anul 2020	Anul 2021
		UM: Număr						
	Total	20	20	21	21	21	27	12
	Învățământ preșcolar	2	2	3	3	3	3	3
	Învățământ primar și gimnazial(inclusiv învățământul special)	18	18	18	18	18	24	9

Pe întreg orizontul de analiză, la nivelul comunei a funcționat o singură unitate de învățământ primar și gimnazial, la nivelul căreia gradul de digitalizare este modest.

Numărul de unități sanitare	Unități sanitare	Anul 2015	Anul 2016	Anul 2017	Anul 2018	Anul 2019	Anul 2020	Anul 2021
		UM: Număr						
	Cabinete medicale de familie	2	2	2	2	2	2	1

Asistența sanitară la nivelul comunei a fost asigurată prin intermediul a 2 cabinete medicale de familie, fără alte unități de asistență medicală, până în anul 2021, când numărul de cabinete medicale a scăzut la unul. Având în vedere tendința de îmbătrânire a populației, se poate prezuma că serviciile de asistență medicală sunt subdimensionate.

Primele 3 firme în funcție de cifra de afaceri

AUTOCORA GRUP SRL - Cod CAEN: 4531

Obiect de activitate: Comerț cu ridicata de piese și accesorii pentru autovehicule

Cifra de afaceri (lei)	**2017**	**2018**	**2019**	**2020**	**2021**
	39 486 764	41 677 274	46 592 485	49 891 533	57 311 512
	2017	**2018**	**2019**	**2020**	**2021**
Nr. salariați	35	36	43	47	53

CSID IMPEX SRL - Cod CAEN: 0111

Obiect de activitate: Cultivarea cerealelor (exclusiv orez), plantelor leguminoase și a plantelor producătoare de semințe oleaginoase

Cifra de afaceri (lei)	**2017**	**2018**	**2019**	**2020**	**2021**
	24 190 557	25 668 981	23 250 357	31 269 550	35 499 029
	2017	**2018**	**2019**	**2020**	**2021**
Nr. salariați	128	136	136	146	143

OPTIMUS FREIGHT SRL - Cod CAEN: 4941

<table>
<tr><td></td><td colspan="6">Obiect de activitate: Transporturi rutiere de mărfuri</td></tr>
<tr><td></td><td>Cifra de afaceri (lei)</td><td>2017</td><td>2018</td><td>2019</td><td>2020</td><td>2021</td></tr>
<tr><td></td><td></td><td>12 857 809</td><td>19 524 801</td><td>23 933 768</td><td>26 436 628</td><td>31 980 450</td></tr>
<tr><td></td><td></td><td>2017</td><td>2018</td><td>2019</td><td>2020</td><td>2021</td></tr>
<tr><td></td><td>Nr. salariați</td><td>12</td><td>12</td><td>15</td><td>2</td><td>0</td></tr>
<tr><td>Concluzii generale privind analiza comunei</td><td colspan="6">În comuna Nanov se regăsesc 1560 de gospodării, dintre care 1300 sunt racordate la infrastructura de alimentare cu energie electrică, iar 565 sunt racordate la alimentarea cu apă și canalizare. Comparativ cu celelalte UAT-uri din județul Teleorman situația este una pozitivă. Proximitatea Municipiului Alexandria față de comună reprezintă un avantaj major în ceea ce privește oportunitățile de muncă, numărul salariaților înregistrați la nivelul comunei aflându-se în creștere.
Cu toate acestea, există o diferență semnificativă între numărul de locuitori, rata declarată a șomajului și numărul de angajați, ceea ce indică un nivel ridicat al șomajului nedeclarat (persoane casnice, persoane implicate în agricultura de subzistență, persoane angajate fără forme legale de muncă) și o subdezvoltare a pieței muncii existentă la nivel local. Prin urmare, principalele industrii competitive (Comerț cu ridicata de piese și accesorii pentru autovehicule, cultivarea cerealelor (exclusiv orez), plantelor leguminoase și a plantelor producătoare de semințe oleaginoase sau transporturi rutiere de mărfuri) trebuie susținute și dezvoltate pentru a atinge un echilibru economic la nivel local.
Proiectele de dezvoltare pentru perioada următoare vizează:
• Dezvoltare infrastructură gaze;
• Modernizare teren de sport Școala Gimnazială;
• Asfaltare drumuri comunale;
• Achiziționare pubele inteligente</td></tr>
</table>

ANALIZA TERITORIALĂ A COMUNEI NĂSTURELU

Unitatea Administrativ- Teritorială	Năsturelu
Număr sate aparținătoare	2
Denumire sate aparținătoare	Năsturelu, Zimnicele
Număr total gospodării	860
Număr total km comună	15,46 km
Lungime totală străzi pe tipuri	2,45 km asfaltate 13,01 km neasfaltate
Resurse naturale existente la nivelul comunei	5070 ha
Suprafața totală, din care:	5070 ha
Intravilan (ha)	156 ha
Extravilan (ha)	4914 ha
Unități de cazare existente în comună	N/A
Ferme existente în comună	15 ferme
Nr de km de drumuri, din care:	15,46 km
asfaltate	2,45 km
neasfaltate	13,01 km
Infrastructura de căi ferate	N/A
Infrastructura de alimentare cu apă	N/A
Infrastructura de canalizare	N/A
Nr. gospodării racordate la infrastructura de alimentare cu apă	N/A
Nr. gospodării racordate la infrastructura de canalizare	N/A
Infrastructura de producere, transport și distribuție a energiei electrice	13 km, CEZ DISTRIBUȚIE
Nr. gospodării racordate la infrastructura de producere, transport și distribuție a energiei electrice	860
Infrastructura de alimentare cu gaze naturale	N/A
Nr. gospodării racordate la infrastructura de alimentare cu gaze naturale	N/A
Cădirile dezafectate/neutilizate	N/A
Funcționează târguri la nivelul comunei?	N/A
Număr microbuze existente pentru transportul elevilor	1

Există cămin cultural/ casă de cultură? Acestea sunt reabilitate?	2 cămine, dintre care căminul cultural Zimnicele este reabilitat
Număr persoane beneficiare de asistență socială	178 VMG dintre care 87 ASF 62 persoane cu dizabilități
Există oficiu poștal la nivelul comunei?	1
Există sucursală bancară la nivelul comunei	N/A
Există proiecte de dezvoltare a infrastructurii în curs de implementare?	N/A
Alte tipuri de proiecte aflate în implementare	1
Oportunități de investiție de care conducerea comunei este interesată	N/A
Principalele 3 proiecte pe care le vizați pentru dezvoltarea comunei în perioada 2023-2027	Asfaltarea drumurilor Racordarea la rețeaua de canalizare Alimentarea cu gaze naturale

Număr de locuitori	Anul 2015	Anul 2016	Anul 2017	Anul 2018	Anul 2019	Anul 2020	Anul 2021	Anul 2022
	UM: Număr persoane							
	2683	2655	2598	2552	2512	2475	2439	2390

Pe parcursul perioadei 2015- 2022, numărul de locuitori de la nivelul comunei Năsturelu prezintă valori aflate într-o continuă scădere. Astfel în anul 2022 s-a înregistrat un procent cu 11% mai mic comparativ cu anul 2015, an în care s-a atins pragul maxim al numărului de locuitori. Un motiv al scăderii populației poate fi tendința de migrație către orașul Zimnicea, aflat la doar 9,6 km de comună.

Numărul de copii născuți	Anul 2015	Anul 2016	Anul 2017	Anul 2018	Anul 2019	Anul 2020	Anul 2021
	UM: Număr persoane						
	14	15	25	27	22	16	16

Număr decese	Anul 2015	Anul 2016	Anul 2017	Anul 2018	Anul 2019	Anul 2020	Anul 2021
	UM: Număr persoane						
	46	44	57	46	40	45	54

Numărul de copii născuți prezintă valori aflate în creștere până în anul 2018 când s-au înregistrat 27 de nașteri, urmate de scăderi, ajungând în 2020 - 2021 la 16 nașteri, cu aproximativ 41% mai puțin față de anul 2018. În ceea ce privește numărul deceselor, acestea prezintă fluctuații de la an la an, pragul maxim fiind atins în anul 2017 cu 57 de decese. Datorită diferenței mari dintre numărul nașterilor și cel al deceselor, la nivelul comunei Năsturelu se înregistrează un spor natural negativ pentru toată perioada analizată.

Numărul de stabiliri cu domiciliul	Anul 2015	Anul 2016	Anul 2017	Anul 2018	Anul 2019	Anul 2020	Anul 2021
	UM: Număr persoane						
	44	28	25	24	29	28	36

Numărul de plecări cu domiciliul	Anul 2015	Anul 2016	Anul 2017	Anul 2018	Anul 2019	Anul 2020	Anul 2021
	UM: Număr persoane						
	41	56	39	46	50	34	47

Conform datelor de mai sus, se observă un spor migratoriu negativ de-a lungul intervalului 2016-2021, numărul de stabiliri fiind mai mic decât numărul de plecări. Anul 2016 este singurul an în care s-a înregistrat spor natural pozitiv însă în anul următor observăm o scădere dramatică cu 36% a numărului de stabiliri. Evoluția numărului de plecări cu domiciliul a înregistrat un trend fluctuant, anul 2020 înregistrând cea mai redusă valoare comparativ cu intervalul analizat. Ultimii doi ani analizați reflectă valori în creștere, ceea ce poate însemna că tot mai mulți localnici pleacă spre zonele urbane.

Ponderea șomerilor înregistrați

	Anul 2015	Anul 2016	Anul 2017	Anul 2018	Anul 2019	Anul 2020	Anul 2021	Anul 2022
	UM: Procente							
Total	18,9	14	13,2	9,9	15	15,1	12,6	11,5
Masculin	20,6	15,3	14,5	10,5	17	16,8	13,3	13,5
Feminin	17,1	12,5	11,7	9,3	12,8	13,3	11,7	9,4

Numărul de salariați

Anul 2015	Anul 2016	Anul 2017	Anul 2018	Anul 2019	Anul 2020	Anul 2021
UM: Număr persoane						
60	80	97	101	104	94	91

Conform datelor obținute, observăm faptul că până în anul 2019 numărul salariaților prezintă o continuă creștere urmată de mici scăderi de 9,62% pentru 2020 respectiv 12,5% pentru 2021. De cealaltă parte, ponderea șomerilor prezintă variații. Astfel, avem un trend descendent până în anul 2018, urmat de un trend constant pentru următorii doi ani cu un procent de 15%. Anii 2021 – 2022 prezintă scăderi cu 17% respectiv 9% față de anii precedenți. De asemenea, observăm că nivelul șomajului este mai ridicat în rândul populației de sex masculin decât în rândul populației de sex feminin.

Numărul de PC-uri sau echipamente IT din școli

Niveluri de educație	Anul 2015	Anul 2016	Anul 2017	Anul 2018	Anul 2019	Anul 2020	Anul 2021
	UM: Număr						
Total	11	12	11	13	13	46	47
Învățământ preșcolar	1	1	2	2	2	2	3
Învățământ primar și gimnazial(inclusiv învățământul special)	10	11	9	11	11	44	44

La nivelul școlii din comună, gradul de digitalizare este destul de modest, înregistrând creșteri a numărului de PC-uri sau echipamente IT doar în ultimii doi ani analizați.

Numărul de unități sanitare

Unități sanitare	Anul 2015	Anul 2016	Anul 2017	Anul 2018	Anul 2019	Anul 2020	Anul 2021
	UM: Număr						
Cabinete medicale de familie	2	2	2	2	2	2	2
Puncte farmaceutice	1	:	:	:	:	:	:

Pe toată perioada analizată s-au înregistrat doar 2 cabinete medicale de familie și un singur punct farmaceutic în anul 2015 ce a fost desființat ulterior. Raportarea numărului total de locuitori la numărul unităților sanitare reflectă funcționarea unui cabinet la aproximativ 1000 de locuitori.

<table>
<tr><td>Primele 3 firme în funcție de cifra de afaceri</td><td>
<table>
<tr><td colspan="6">AGROTERRA DISTRIBUTION SRL - Cod CAEN: 0111</td></tr>
<tr><td colspan="6">Obiect de activitate: Cultivarea cerealelor (exclusiv orez), plantelor leguminoase si a plantelor producătoare de semințe oleaginoase</td></tr>
<tr><td rowspan="2">Cifra de afaceri (lei)</td><td>2017</td><td>2018</td><td>2019</td><td>2020</td><td>2021</td></tr>
<tr><td>1 837 214</td><td>2 265 653</td><td>1 751 007</td><td>2 687 866</td><td>4 146 533</td></tr>
<tr><td></td><td>2017</td><td>2018</td><td>2019</td><td>2020</td><td>2021</td></tr>
<tr><td>Nr. salariați</td><td>3</td><td>4</td><td>6</td><td>6</td><td>6</td></tr>
<tr><td colspan="6">AGROPROD ARENDA SRL - Cod CAEN: 0111</td></tr>
<tr><td colspan="6">Obiect de activitate: Cultivarea cerealelor (exclusiv orez), plantelor leguminoase și a plantelor producătoare de semințe oleaginoase</td></tr>
<tr><td rowspan="2">Cifra de afaceri (lei)</td><td>2017</td><td>2018</td><td>2019</td><td>2020</td><td>2021</td></tr>
<tr><td>1 929 445</td><td>2 370 819</td><td>1 944 427</td><td>1 943 446</td><td>2 845 124</td></tr>
<tr><td></td><td>2017</td><td>2018</td><td>2019</td><td>2020</td><td>2021</td></tr>
<tr><td>Nr. salariați</td><td>6</td><td>6</td><td>0</td><td>5</td><td>5</td></tr>
<tr><td colspan="6">NEACSU TIERA AGRAR SRL - Cod CAEN: 0111</td></tr>
<tr><td colspan="6">Obiect de activitate: Cultivarea cerealelor (exclusiv orez), plantelor leguminoase și a plantelor producătoare de semințe oleaginoase</td></tr>
<tr><td rowspan="2">Cifra de afaceri (lei)</td><td>2017</td><td>2018</td><td>2019</td><td>2020</td><td>2021</td></tr>
<tr><td>157 479</td><td>304 132</td><td>462 399</td><td>509 272</td><td>1 084 759</td></tr>
<tr><td></td><td>2017</td><td>2018</td><td>2019</td><td>2020</td><td>2021</td></tr>
<tr><td>Nr. salariați</td><td>0</td><td>0</td><td>1</td><td>1</td><td>1</td></tr>
</table>
</td></tr>
<tr><td>Concluzii generale privind analiza comunei</td><td>Comuna Năsturelu are în componență 2 sate cu un total de 860 de gospodării, toate racordate la alimentarea cu energie electrică .
La nivelul comunei există 15 ferme agricole, care susțin activitatea firmelor (Cultivarea cerealelor (exclusiv orez), plantelor leguminoase și a plantelor producătoare de semințe oleaginoase. Acest lucru se reflectă și în faptul că numărul de salariați a crescut în perioada 2017-2021.
Lipsa investițiilor susținute la nivelul infrastructurii de utilități pot conduce la migrarea populației tinere spre centrele urbane dezvoltate de pe teritoriul țării sau din străinătate.
Ca vulnerabilități ale comunei se consideră următoarele:
• Număr mare de drumuri neasfaltate (13,01 km din 15,46 km);
• Declinul demografic accentuat;
• Număr ridicat de persoane care beneficiază de asistență socială.
Principalele proiecte de dezvoltare vizate sunt:
• Asfaltarea drumurilor de interes local;
• Racordarea la rețeaua de canalizare;
• Alimentarea cu gaze naturale.</td></tr>
</table>

ANALIZA TERITORIALĂ A COMUNEI NECȘEȘTI

Unitatea Administrativ- Teritorială	Necșești
Număr sate aparținătoare	3
Denumire sate aparținătoare	Necșești, Gârdești, Belciug
Număr total gospodării	935
Nr.km comună	40,91 km
Lungime totală străzi pe tipuri	10,30 km asfalt 14 km pietruite
Resurse naturale existente la nivelul comunei	N/A
Suprafața totală, din care:	4090 ha
Intravilan (ha)	266 ha
Extravilan (ha)	3824 ha
Unități de cazare existente în comună	N/A
Ferme existente în comună	N/A
Nr de km de drumuri, din care:	24,30 km
asfaltate	10,30 km
neasfaltate	14 km
Infrastructura de căi ferate	N/A
Infrastructura de alimentare cu apă	În execuție
Infrastructura de canalizare	În execuție
Nr. gospodării racordate la infrastructura de alimentare cu apă	N/A
Nr. gospodării racordate la infrastructura de canalizare	N/A
Infrastructura de producere, transport și distribuție a energiei electrice	N/A
Nr. gospodării racordate la infrastructura de producere, transport și distribuție a energiei electrice	N/A
Infrastructura de alimentare cu gaze naturale	N/A
Nr. gospodării racordate la infrastructura de alimentare cu gaze naturale	N/A
Cădirile dezafectate/neutilizate	Cămin cultural, școala Belciug
Funcționează târguri la nivelul comunei?	Un târg la Gârdești
Număr microbuze existente pentru transportul elevilor	1
Există cămin cultural/ casă de cultură? Acestea sunt reabilitate?	Cămin cultural nereabilitat și nefuncțional
Număr persoane beneficiare de asistență socială	60- VMG, ASF

Există oficiu poștal la nivelul comunei?	Da
Există sucursală bancară la nivelul comunei	Nu
Există proiecte de dezvoltare a infrastructurii în curs de implementare?	Da
Alte tipuri de proiecte aflate în implementare	Dotare unități de învățământ
Oportunități de investiție de care conducerea comunei este interesată	Infrastructură
Principalele 3 proiecte pe care le vizați pentru dezvoltarea comunei în perioada 2023-2027	Asfaltare; Centru de colectare prin aport voluntar S.I.A colectare și epurare ape uzate; Construire cămin cultural; dotare echipamente școală

Număr de locuitori	Anul 2015	Anul 2016	Anul 2017	Anul 2018	Anul 2019	Anul 2020	Anul 2021	Anul 2022
	UM: Număr persoane							
	1127	1113	1105	1100	1085	1079	1071	1047

Pe parcursul perioadei analizate, numărul de locuitori expune un trend în scădere, punctul maxim fiind atins în anul 2015 cu 1127 persoane iar punctul minim în anul 2022, cu 7% mai puțin față de anul de referință. Scăderea numărului de locuitori se poate datora îmbătrânirii populației.

Numărul de copii născuți	Anul 2015	Anul 2016	Anul 2017	Anul 2018	Anul 2019	Anul 2020	Anul 2021
	UM: Număr persoane						
	6	4	6	5	3	5	2

Număr decese	Anul 2015	Anul 2016	Anul 2017	Anul 2018	Anul 2019	Anul 2020	Anul 2021
	UM: Număr persoane						
	28	20	5	5	7	11	14

La nivelul comunei se înregistrează un spor natural negativ pe fondul numărului redus de copii născuți în raport cu numărul de decese. Numărul maxim al nașterilor este atins între anii 2015-2017 cu doar 6 copii născuți. De asemenea, în anul 2021 s-au înregistrat doar două nașteri. Numărul deceselor scade pe parcursul perioadei analizate, cu un procent de 50%, cu un prag minim de 5 decese înregistrat între anii 2017-2018, cu 23 de decese mai puțin față de 2015.

Numărul de stabiliri cu domiciliul	Anul 2015	Anul 2016	Anul 2017	Anul 2018	Anul 2019	Anul 2020	Anul 2021
	UM: Număr persoane						
	29	21	11	9	22	14	11

Numărul de plecări cu domiciliul	Anul 2015	Anul 2016	Anul 2017	Anul 2018	Anul 2019	Anul 2020	Anul 2021
	UM: Număr persoane						
	21	13	17	24	24	17	23

Numărul stabilirilor cu domiciliul se află în scădere în perioada 2015-2018 urmând ca în anul 2019 să se înregistreze o creștere semnificativă, atingând numărul maxim de 22 stabiliri noi în comună. Doar în primii doi ani analizați s-a înregistrat un spor migratoriu pozitiv, în timp ce anii următori prezintă spor negativ din cauza numărului mare de plecări din comună.

Ponderea șomerilor înregistrați		Anul 2015	Anul 2016	Anul 2017	Anul 2018	Anul 2019	Anul 2020	Anul 2021	Anul 2022
		UM: Procente							
	Total	13,4	11,9	11,4	8,3	10,8	9,3	9,1	11,3
	Masculin	16,1	14,3	13,5	9	11,9	10,9	11	12,5

	Feminin	9,3	8,1	8,1	7,1	9,2	6,8	6,3	9,6

Numărul de salariați	Anul 2015	Anul 2016	Anul 2017	Anul 2018	Anul 2019	Anul 2020	Anul 2021
	UM: Număr persoane						
	55	42	33	34	37	27	25

În perioada 2015-2021, numărul de salariați scade cu 55% până în anul 2021, ceea ce reflectă o problemă pentru sectorul economic de la nivelul comunei. Nivelul șomajului este mai ridicat în rândul populației de sex masculin decât în rândul populației de sex feminin însă observăm o scădere de la 13,4% în anul 2015 la 8,3% în anul 2018.

Numărul de PC-uri sau echipamente IT din școli	Niveluri de educație	Anul 2015	Anul 2016	Anul 2017	Anul 2018	Anul 2019	Anul 2020	Anul 2021
		UM: Număr						
	Total	12	12	10	10	10	12	12
	Învățământ preșcolar	:	:	:	:	:	2	:
	Învățământ primar și gimnazial(inclusiv învățământul special)	12	12	10	10	10	10	12

La nivelul comunei funcționează o singură școală, al cărei sistem de digitalizare este reprezentat de cele 12 echipamente de care aceasta dispune. În anul 2020, două dintre acestea au fost alocate învățământului preșcolar.

Numărul de unități sanitare	Unități sanitare	Anul 2015	Anul 2016	Anul 2017	Anul 2018	Anul 2019	Anul 2020	Anul 2021
		UM: Număr						
	Cabinete medicale de familie	1	1	1	1	1	1	1
	Puncte farmaceutice	:	:	1	1	1	1	1

În comună există un singur cabinet medical și un punct farmaceutic, număr ce rămâne constant pe toată perioada analizată, conform datelor colectate.

<table>
<tr><td>Primele 3 firme în funcție de cifra de afaceri</td><td>
<table>
<tr><td colspan="6">AGRO CADASI SRL - Cod CAEN: 0111</td></tr>
<tr><td colspan="6">Obiect de activitate: Cultivarea cerealelor (exclusiv orez), plantelor leguminoase si a plantelor producătoare de semințe oleaginoase</td></tr>
<tr><td rowspan="2">Cifra de afaceri (lei)</td><td>2017</td><td>2018</td><td>2019</td><td>2020</td><td>2021</td></tr>
<tr><td></td><td>134 643</td><td>142 496</td><td>188 324</td><td>413 089</td></tr>
<tr><td></td><td>2017</td><td>2018</td><td>2019</td><td>2020</td><td>2021</td></tr>
<tr><td>Nr. salariați</td><td>1</td><td>1</td><td>1</td><td>1</td><td>1</td></tr>
<tr><td colspan="6">PUMROOTS SRL - Cod CAEN: 0113</td></tr>
<tr><td colspan="6">Obiect de activitate: Cultivarea legumelor și a pepenilor, a rădăcinoaselor și tuberculilor</td></tr>
<tr><td rowspan="2">Cifra de afaceri (lei)</td><td>2017</td><td>2018</td><td>2019</td><td>2020</td><td>2021</td></tr>
<tr><td>0</td><td>29 991</td><td>11 239</td><td>0</td><td></td></tr>
<tr><td></td><td>2017</td><td>2018</td><td>2019</td><td>2020</td><td>2021</td></tr>
<tr><td>Nr. salariați</td><td>0</td><td>0</td><td>0</td><td>0</td><td></td></tr>
<tr><td colspan="6">- Cod CAEN:</td></tr>
<tr><td colspan="6">Obiect de activitate:</td></tr>
<tr><td rowspan="2">Cifra de afaceri (lei)</td><td>2017</td><td>2018</td><td>2019</td><td>2020</td><td>2021</td></tr>
<tr><td></td><td></td><td></td><td></td><td></td></tr>
<tr><td></td><td>2017</td><td>2018</td><td>2019</td><td>2020</td><td>2021</td></tr>
<tr><td>Nr. salariați</td><td></td><td></td><td></td><td></td><td></td></tr>
</table>
</td></tr>
<tr><td>Concluzii generale privind analiza comunei</td><td>Comuna Necșești este compusă din trei sate, cu un total de 935 gospodării.
Globalizând datele analizate se remarcă faptul că comuna se confruntă cu un declin demografic accentuat, cauzat atât de fenomenul de îmbătrânire a populației, cât și de sporul natural negativ. Lipsa locurilor de muncă la nivel local, lipsa facilităților medicale specializate, precum și lipsa unor investiții susținute la nivelul infrastructurii de utilități pot conduce la migrarea populației tinere spre centrele urbane dezvoltate de pe teritoriul țării sau din străinătate.
În plus, lipsa investițiilor în cadrul comunei îngreunează dezvoltarea principalelor industrii locale competitive (cultivarea cerealelor, plantelor leguminoase si a plantelor producătoare de semințe oleaginoase, cultivarea legumelor și a pepenilor, a rădăcinoaselor și tuberculilor).
La momentul elaborării Strategiei, se află în curs de implementare un proiect care vizează reabilitarea unității școlare de învățământ preșcolar existente la nivel local, reprezentând un prim pas important pentru creșterea calității vieții cetățenilor și asigurarea unor condiții de trai decente.
De asemenea, comuna prezintă un potențial de dezvoltare în ceea ce privește:
• Asfaltarea drumurilor de interes local;
• Înființarea unui centru de colectare prin aport voluntar;
• Construirea unui cămin cultural;
• Dotarea unităților de învățământ.</td></tr>
</table>

ANALIZA TERITORIALĂ A COMUNEI NENCIULEȘTI

Unitatea Administrativ- Teritorială	Nenciulești
Număr sate aparținătoare	2
Denumire sate aparținătoare	Sat Nenciulești, Sat Păru Rotund
Număr total gospodării	1000
Nr. total km comună	21 km
Lungime totală străzi pe tipuri	16 km (7 km asfalt, 3 km pietruit, 6 km de pământ)
Resurse naturale existente la nivelul comunei	Terenuri agricole, păduri, pășuni și fânețe
Suprafața totală, din care:	4099 ha
Intravilan (ha)	179 ha
Extravilan (ha)	3637 ha
Unități de cazare existente în comună	N/A
Ferme existente în comună	N/A
Nr de km de drumuri, din care:	16 km
asfaltate	7 km
neasfaltate	9 km
Infrastructura de căi ferate	1 km
Infrastructura de alimentare cu apă	N/A
Infrastructura de canalizare	N/A
Nr. gospodării racordate la infrastructura de alimentare cu apă	N/A
Nr. gospodării racordate la infrastructura de canalizare	N/A
Infrastructura de producere, transport și distribuție a energiei electrice	16 km
Nr. gospodării racordate la infrastructura de producere, transport și distribuție a energiei electrice	900
Infrastructura de alimentare cu gaze naturale	N/A
Nr. gospodării racordate la infrastructura de alimentare cu gaze naturale	N/A
Cădirile dezafectate/neutilizate	Nu
Funcționează târguri la nivelul comunei?	Da
Număr microbuze existente pentru transportul elevilor	1
Există cămin cultural/ casă de cultură? Acestea sunt reabilitate?	Există un cămin cultural, nu este reabilitat
Număr persoane beneficiare de asistență socială	135 (75 dosare ajutor social și 60 dosare alocații complementare)

Există oficiu poștal la nivelul comunei?	Da
Există sucursală bancară la nivelul comunei	Nu
Există proiecte de dezvoltare a infrastructurii în curs de implementare?	Da
Alte tipuri de proiecte aflate în implementare	Da
Oportunități de investiție de care conducerea comunei este interesată	N/A
Principalele 3 proiecte pe care le vizați pentru dezvoltarea comunei în perioada 2023-2027 (vă rugăm detaliați)	1.Înființare sistem integrat de alimentare cu apă și canalizare menajeră în comuna Nenciulești, județul Teleorman 2.Înființare centru de colectare selectivă a deșeurilor prin aport voluntar în comuna Nenciulești, județul Teleorman 3. Reactualizare și transpunere în format GPS sau P.U.G al comunei Nenciulești, județul Teleorman

Număr de locuitori	Anul 2015	Anul 2016	Anul 2017	Anul 2018	Anul 2019	Anul 2020	Anul 2021	Anul 2022
	UM: Număr persoane							
	2389	2370	2343	2310	2291	2239	2178	2136

Populația comunei se află într-un declin constant de-a lungul perioadei 2015-2022, numărul de locuitori scăzând cu o pondere de 10,59% până în prezent, atingând pragul minim de 2136 de persoane. Declinul demografic poate fi datorat îmbătrânirii populației, populația tânără migrând către zonele urbanizate.

Numărul de copii născuți	Anul 2015	Anul 2016	Anul 2017	Anul 2018	Anul 2019	Anul 2020	Anul 2021
	UM: Număr persoane						
	18	5	13	16	12	9	6

Număr decese	Anul 2015	Anul 2016	Anul 2017	Anul 2018	Anul 2019	Anul 2020	Anul 2021
	UM: Număr persoane						
	38	41	43	39	44	54	41

În anul 2015 se înregistrează cel mai mare număr de copii născuți, valoare ce urmează să scadă brusc cu 72% în anul următor. De cealaltă parte, cele mai multe decese s-au înregistrat în anul 2020, mai exact 54, în timp ce numărul de copii născuți a fost de doar 9. Din acest motiv sporul natural prezintă un trend în scădere. Așadar, observăm situații în care numărul deceselor este dublu față de cel al nașterilor cum este în cazul anului 2015 și 2018 dar și situații în care diferențele sunt mult mai mari de exemplu anii 2020-2021.

Numărul de stabiliri cu domiciliul	Anul 2015	Anul 2016	Anul 2017	Anul 2018	Anul 2019	Anul 2020	Anul 2021
	UM: Număr persoane						
	39	60	44	43	34	35	31

Numărul de plecări cu domiciliul	Anul 2015	Anul 2016	Anul 2017	Anul 2018	Anul 2019	Anul 2020	Anul 2021
	UM: Număr persoane						
	39	48	48	39	54	51	38

În primii doi ani analizați observăm o creștere de 54% a numărului de stabiliri cu domiciliu, înregistrându-se 21 de noi stabiliri în anul 2016. În următorii ani, valorile scad treptat înregistrându-

se doar 31 de stabiliri în anul 2021. Plecările cu domiciliul variază de la an la an, cel mai mare număr înregistrându-se în anul 2019 când avem 54 de plecări. În anul 2021 se înregistrează 38 de plecări, cu 30% mai puține față de anul 2019. În ultimii ani analizați observăm un spor migratoriu negativ, datorat numărului mic de stabiliri în raport cu cel al plecărilor.

Ponderea șomerilor înregistrați		Anul 2015	Anul 2016	Anul 2017	Anul 2018	Anul 2019	Anul 2020	Anul 2021	Anul 2022
		UM: Procente							
	Total	6,5	5,6	5,3	4	4,9	4,6	1,8	6,7
	Masculin	7,7	6,3	6,1	4,4	6	5	2,6	7
	Feminin	5,1	4,8	4,4	3,5	3,7	4,2	0,9	6,4

Numărul de salariați	Anul 2015	Anul 2016	Anul 2017	Anul 2018	Anul 2019	Anul 2020	Anul 2021
	UM: Număr persoane						
	70	95	94	96	99	89	83

În intervalul 2015-2019, numărul de salariați a înregistrat o creștere relativ constantă plecând de la 70 de salariați în 2015 și ajungând în anul 2019 la 99 de salariați înregistrând astfel o creștere de 41%. În anii următori, numărul salariaților scade treptat, în 2021 fiind cu 16% mai mic față de 2019. În anul 2021 s-a înregistrat cea mai mică pondere a șomerilor, de doar 1,8%, cu 72% mai mică decât primul an analizat. Totuși, în anul 2022 s-a înregistrat o creștere foarte mare, ajungând la 6,7%, fiind cea mai mare pondere din anii analizați. Acest fapt este reflectat de scăderea numărului de salariați din comună.

Numărul de PC-uri sau echipamente IT din școli	Niveluri de educație	Anul 2015	Anul 2016	Anul 2017	Anul 2018	Anul 2019	Anul 2020	Anul 2021
		UM: Număr						
	Total	18	18	18	18	18	98	12
	Învățământ primar și gimnazial(inclusiv învățământul special)	18	18	18	18	18	98	12

Pe întreg orizontul analizat, la nivelul comunei a funcționat o singură unitate de învățământ primar și gimnazial, la nivelul căreia gradul de digitalizare este modest.

Numărul de unități sanitare	Unități sanitare	Anul 2015	Anul 2016	Anul 2017	Anul 2018	Anul 2019	Anul 2020	Anul 2021
		UM: Număr						
	Cabinete medicale de familie	:	:	2	2	2	:	:
	Puncte farmaceutice	1	1	1	1	1	1	1

În comună, în perioada 2015-2021 funcționează un singur punct farmaceutic iar din privința cabinetelor medicale se cunosc date doar pentru perioada 2017-2019, ani în care funcționau 2 cabinete. Având în vedere datele adunate, se poate presupune că serviciile de asistență medicală sunt subdimensionate.

<table>
<tr><td>Primele 3 firme în funcție de cifra de afaceri</td><td>
<table>
<tr><td colspan="6">AGROSALIX SRL - Cod CAEN: 0111</td></tr>
<tr><td colspan="6">Obiect de activitate: Cultivarea cerealelor (exclusiv orez), plantelor leguminoase si a plantelor producătoare de semințe oleaginoase</td></tr>
<tr><td rowspan="2">Cifra de afaceri (lei)</td><td>2017</td><td>2018</td><td>2019</td><td>2020</td><td>2021</td></tr>
<tr><td>5 680 821</td><td>4 933 145</td><td>4 999 960</td><td>5 229 368</td><td>10 003 173</td></tr>
<tr><td></td><td>2017</td><td>2018</td><td>2019</td><td>2020</td><td>2021</td></tr>
<tr><td>Nr. salariați</td><td>14</td><td>14</td><td>15</td><td>10</td><td>13</td></tr>
<tr><td colspan="6">TATUS PROD 2001 SRL - Cod CAEN: 0111</td></tr>
<tr><td colspan="6">Obiect de activitate: Cultivarea cerealelor (exclusiv orez), plantelor leguminoase si a plantelor producătoare de semințe oleaginoase</td></tr>
<tr><td rowspan="2">Cifra de afaceri (lei)</td><td>2017</td><td>2018</td><td>2019</td><td>2020</td><td>2021</td></tr>
<tr><td>4 611 175</td><td>3 981 990</td><td>4 939 189</td><td>3 583 809</td><td>2 871 097</td></tr>
<tr><td></td><td>2017</td><td>2018</td><td>2019</td><td>2020</td><td>2021</td></tr>
<tr><td>Nr. salariați</td><td>32</td><td>26</td><td>26</td><td>23</td><td>19</td></tr>
<tr><td colspan="6">ARDISE SRL - Cod CAEN: 161</td></tr>
<tr><td colspan="6">Obiect de activitate: Activități auxiliare pentru producția vegetală</td></tr>
<tr><td rowspan="2">Cifra de afaceri (lei)</td><td>2017</td><td>2018</td><td>2019</td><td>2020</td><td>2021</td></tr>
<tr><td>324 568</td><td>391 355</td><td>569 070</td><td>1 355 120</td><td>1 788 131</td></tr>
<tr><td></td><td>2017</td><td>2018</td><td>2019</td><td>2020</td><td>2021</td></tr>
<tr><td>Nr. salariați</td><td>2</td><td>1</td><td>5</td><td>4</td><td>3</td></tr>
</table>
</td></tr>
<tr><td>Concluzii generale privind analiza comunei</td><td>
Comuna Nenciulești este compusă din două sate, cu un total de 1000 gospodării, dintre care 900 sunt racordate la infrastructura de alimentare cu energie electrică.
Punctele forte ale comunei sunt considerate:
• Resurse naturale compuse din: terenuri agricole, păduri, pășuni și fânețe.
• Existența unei linii de cale ferată la nivelul comunei;
• Existența unui oficiu poștal în comună.
Vulnerabilitățile comunei sunt considerate următoarele:
• Dintr-un total de 16 km de drumuri, 9 km sunt neasfaltați;
• Număr ridicat al persoanelor beneficiare de asistență sanitară;
De asemenea, comuna prezintă un potențial de dezvoltare în ceea ce privește:
• înființare sistem integrat de alimentare cu apă și canalizare menajeră, înființare centru de colectare selectivă a deșeurilor prin aport voluntar și reactualizare și transpunere în format GPS sau P.U.G.
Acestea reprezentând un prim pas important pentru creșterea calității vieții cetățenilor și asigurarea unor condiții de trai decente.
Principalele firme care se regăsesc pe raza comunei au ca obiect de activitate: (cultivarea cerealelor (exclusiv orez), plantelor leguminoase si a plantelor producătoare de semințe oleaginoase, baruri si alte activități de servire a băuturilor Activități auxiliare pentru producția vegetală).
</td></tr>
</table>

ANALIZA TERITORIALĂ A COMUNEI OLTENI

Unitatea Administrativ- Teritorială	Olteni
Număr sate aparținătoare	2
Denumire sate aparținătoare	Olteni și Perii Broșteni
Număr total gospodării	1133
Nr. total km comună	12 km
Lungime totală străzi pe tipuri	17,59 km -pietruite
Resurse naturale existente la nivelul comunei	Teren agricol
Suprafața totală, din care:	3770 ha
Intravilan (ha)	363 ha
Extravilan (ha)	3407 ha
Unități de cazare existente în comună	N/A
Ferme existente în comună	17 societăți agricole
Nr de km de drumuri, din care:	17,59 km
asfaltate	1 km
neasfaltate	16,59 km
Infrastructura de căi ferate	Linia de cale ferată București - Craiova 8 km
Infrastructura de alimentare cu apă	Rețea stradală
Infrastructura de canalizare	Rețea stradală
Nr. gospodării racordate la infrastructura de alimentare cu apă	N/A
Nr. gospodării racordate la infrastructura de canalizare	N/A
Infrastructura de producere, transport și distribuție a energiei electrice	129,59 km, CEZ Oltenia
Nr. gospodării racordate la infrastructura de producere, transport și distribuție a energiei electrice	1123
Infrastructura de alimentare cu gaze naturale	N/A
Nr. gospodării racordate la infrastructura de alimentare cu gaze naturale	N/A
Cădirile dezafectate/neutilizate	N/A
Funcționează târguri la nivelul comunei?	Nu
Număr microbuze existente pentru transportul elevilor	1
Există cămin cultural/ casă de cultură? Acestea sunt reabilitate?	Cămin cultural reabilitat
Număr persoane beneficiare de asistență socială	570 persoane beneficiare VMG 425 beneficiari ASF
Există oficiu poștal la nivelul comunei?	Oficiul poștal sat Olteni

Există sucursală bancară la nivelul comunei	CEC Bank sat Olteni
Există proiecte de dezvoltare a infrastructurii în curs de implementare?	Înființare rețea de canalizare și stație de epurare; Construire traseu de pista pentru biciclete; Construcție centrală electrică fotovoltaică
Alte tipuri de proiecte aflate în implementare	Reabilitare energetică moderată a internatului
Oportunități de investiție de care conducerea comunei este interesată	PNRR/ Fonduri europene/ structurale
Principalele 3 proiecte pe care le vizați pentru dezvoltarea comunei în perioada 2023-2027	Asfaltare drumuri de interes local; Extindere modernizare rețea de alimentare cu apă; Racordarea gospodăriilor la rețeaua stradală de alimentare cu apă

Număr de locuitori	Anul 2015	Anul 2016	Anul 2017	Anul 2018	Anul 2019	Anul 2020	Anul 2021	Anul 2022
	UM: Număr persoane							
	3215	3174	3168	3128	3095	3046	3043	3021

De-a lungul perioadei 2015-2022, populația înregistrează un trend descendent, în 2022 numărul locuitorilor fiind mai mic cu 6% față de anul 2015. Numărul de locuitori aflat în scădere poate fi cauzat de migrația cetățenilor către marile orașe sau îmbătrânirea populației.

Numărul de copii născuți	Anul 2015	Anul 2016	Anul 2017	Anul 2018	Anul 2019	Anul 2020	Anul 2021
	UM: Număr persoane						
	27	40	41	39	37	32	42

Număr decese	Anul 2015	Anul 2016	Anul 2017	Anul 2018	Anul 2019	Anul 2020	Anul 2021
	UM: Număr persoane						
	41	55	60	52	68	52	48

Observăm că numărul copiilor născuți este mic față de numărul de decese, însă la nivelul anului 2021 se înregistrează 42 de copii născuți, creștere de 56% față de anul 2015. Pe parcursul anilor, numărul de decese este și el relativ în creștere înregistrând un indice minim în anul 2015 de 41 decese, pragul maxim fiind atins în 2019 cu 68 de decese, cu 66% mai multe față de 2015.

Numărul de stabiliri cu domiciliul	Anul 2015	Anul 2016	Anul 2017	Anul 2018	Anul 2019	Anul 2020	Anul 2021
	UM: Număr persoane						
	43	80	54	49	52	85	47

Numărul de plecări cu domiciliul	Anul 2015	Anul 2016	Anul 2017	Anul 2018	Anul 2019	Anul 2020	Anul 2021
	UM: Număr persoane						
	71	71	75	69	70	67	57

Numărul de stabiliri cu domiciliu din anul 2016 este dublu față de anul anterior însă pe parcursul anilor valorile variază, în anul 2021 fiind înregistrate 47 de stabiliri noi. Pe întreaga perioadă, numărul de plecări a înregistrat o scădere de 20%, ceea ce ar putea fi un avantaj având în vedere că pentru majoritatea anilor există spor migratoriu negativ.

Ponderea șomerilor înregistrați		Anul 2015	Anul 2016	Anul 2017	Anul 2018	Anul 2019	Anul 2020	Anul 2021	Anul 2022
		UM: Procente							
	Total	20,5	18,4	17,2	12,8	10,1	9,7	10,4	7,4
	Masculin	24,4	22,4	20,8	14,8	11,8	11,5	11,7	8.2

	Feminin	16,1	13,9	13,2	10,4	8,3	7,8	8,9	6,5

Numărul de salariați	Anul 2015	Anul 2016	Anul 2017	Anul 2018	Anul 2019	Anul 2020	Anul 2021
	UM: Număr persoane						
	350	288	210	215	218	208	215

Conform datelor obținute numărul de salariați din 2021 a scăzut cu 39% față de 2015, iar pragul minim a fost atins în 2020 cu 208 salariați. Ponderea șomerilor în totalul populației după domiciliu cu vârsta cuprinsă între 18-62 ani prezintă un trend descendent, de la 20,5% în anul 2015 la 7,4% în anul 2022. Diferența este considerabilă, ceea ce înseamnă că există tot mai puține persoane dependente de șomaj.

Numărul de PC-uri sau echipamente IT din școli	Niveluri de educație	Anul 2015	Anul 2016	Anul 2017	Anul 2018	Anul 2019	Anul 2020	Anul 2021
		UM: Număr						
	Total	55	41	23	28	27	27	25
	Învățământ preșcolar	:	2	2	2	2	2	:
	Învățământ primar și gimnazial(inclusiv învățământul special)	9	18	:	1	:	:	:
	Învățământ liceal	46	21	21	25	25	25	25

Educația este susținută de o școală cu învățământ primar-gimnazial și un liceu. Cea mai mare parte dintre echipamentele IT sunt alocate învățământului liceal însă privind în ansamblu, gradul de digitalizare este modest.

Numărul de unități sanitare	Unități sanitare	Anul 2015	Anul 2016	Anul 2017	Anul 2018	Anul 2019	Anul 2020	Anul 2021
		UM: Număr						
	Cabinete medicale de familie	1	1	1	1	1	1	1
	Farmacii	:	1	:	:	:	:	:
	Puncte farmaceutice	1	1	2	1	1	1	1

Asistența sanitară este asigurată de un cabinet medical și un punct farmaceutic. Având în vedere numărul de locuitori și tendința de îmbătrânire a populației, serviciile de asistență medicală sunt insuficiente.

<table>
<tr><td>Primele 3 firme în funcție de cifra de afaceri</td><td>
<table>
<tr><td colspan="6">SALUBRIS OLT SRL - Cod CAEN: 3811</td></tr>
<tr><td colspan="6">Obiect de activitate: Colectarea deșeurilor nepericuloase</td></tr>
<tr><td rowspan="2">Cifra de afaceri (lei)</td><td>2017</td><td>2018</td><td>2019</td><td>2020</td><td>2021</td></tr>
<tr><td>201 200</td><td>351 700</td><td>599 789</td><td>801 515</td><td>891 540</td></tr>
<tr><td></td><td>2017</td><td>2018</td><td>2019</td><td>2020</td><td>2021</td></tr>
<tr><td>Nr. salariați</td><td>0</td><td>12</td><td>19</td><td>25</td><td>28</td></tr>
<tr><td colspan="6">BADEA SILVIU AGRO SRL - Cod CAEN: 0111</td></tr>
<tr><td colspan="6">Obiect de activitate: Cultivarea cerealelor (exclusiv orez), plantelor leguminoase si a plantelor producătoare de semințe oleaginoase</td></tr>
<tr><td rowspan="2">Cifra de afaceri (lei)</td><td>2017</td><td>2018</td><td>2019</td><td>2020</td><td>2021</td></tr>
<tr><td></td><td>145 927</td><td>563 264</td><td>542 846</td><td>677 820</td></tr>
<tr><td></td><td>2017</td><td>2018</td><td>2019</td><td>2020</td><td>2021</td></tr>
<tr><td>Nr. salariați</td><td></td><td>1</td><td>1</td><td>0</td><td>1</td></tr>
<tr><td colspan="6">AURIS ILIFLOR SRL - Cod CAEN: 5630</td></tr>
<tr><td colspan="6">Obiect de activitate: Baruri si alte activități de servire a băuturilor</td></tr>
<tr><td rowspan="2">Cifra de afaceri (lei)</td><td>2017</td><td>2018</td><td>2019</td><td>2020</td><td>2021</td></tr>
<tr><td>287 902</td><td>274 440</td><td>325 781</td><td>470 991</td><td>656 277</td></tr>
<tr><td></td><td>2017</td><td>2018</td><td>2019</td><td>2020</td><td>2021</td></tr>
<tr><td>Nr. salariați</td><td>1</td><td>1</td><td>1</td><td>5</td><td>1</td></tr>
</table>
</td></tr>
<tr><td>Concluzii generale privind analiza comunei</td><td>
Comuna Olteni este compusă din două sate, cu un total de 1133 gospodării, dintre care 1123 sunt racordate la infrastructura de alimentare cu energie electrică.
Punctele forte ale comunei sunt considerate:
• Existența a 17 ferme agricole și a terenurilor agricole;
• Existența unei linii de cale ferată la nivelul comunei;
• Existența unui oficiu poștal și a unei sucursale bancare în comună.
Vulnerabilitățile comunei sunt considerate următoarele:
• Dintr-un total de 17,59 km de drumuri, 16,59 km sunt neasfaltați;
• Număr ridicat al persoanelor beneficiare de asistență sanitară;
• Scăderea numărului de salariați;
La momentul elaborării Strategiei, se află în curs de implementare următoarele: înființare rețea de canalizare și stație de epurare, construire traseu de pista pentru biciclete, construcție centrală electrică fotovoltaică, reabilitare energetică moderată a internatului acestea reprezentând un prim pas important pentru creșterea calității vieții cetățenilor și asigurarea unor condiții de trai decente.
De asemenea, comuna prezintă un potențial de dezvoltare în ceea ce privește:
• Asfaltarea drumurilor de interes local;
• Extinderea și modernizarea rețelei de alimentare cu apă;
• Racordarea gospodăriilor la rețeaua stradală de alimentare cu apă.
Principalele firme care se regăsesc pe raza comunei au ca obiect de activitate: (Colectarea deșeurilor nepericuloase, cultivarea cerealelor (exclusiv orez), plantelor leguminoase si a plantelor producătoare de semințe oleaginoase, baruri si alte activități de servire a băuturilor).
</td></tr>
</table>

ANALIZA TERITORIALĂ A COMUNEI ORBEASCA

Unitatea Administrativ- Teritorială	Orbeasca
Număr sate aparținătoare	3
Denumire sate aparținătoare	Orbeasca de Sus, Orbeasca de Jos, Lăceni
Număr total gospodării	3100
Nr. total km comună	7
Lungime totală străzi pe tipuri	45 km – 10 km asfaltat (DJ 504 și DJ 612), 35 km pietruite
Resurse naturale existente la nivelul comunei	9073 ha teren agricol
Suprafața totală, din care:	11465 ha
Intravilan (ha)	670 ha
Extravilan (ha)	10795 ha
Unități de cazare existente în comună	N/A
Ferme existente în comună	12 – cultură cereale și plante tehnice
Nr de km de drumuri, din care:	45
asfaltate	10
neasfaltate	35
Infrastructura de căi ferate	N/A
Infrastructura de alimentare cu apă	N/A
Infrastructura de canalizare	N/A
Nr. gospodării racordate la infrastructura de alimentare cu apă	N/A
Nr. gospodării racordate la infrastructura de canalizare	N/A
Infrastructura de producere, transport și distribuție a energiei electrice	50 km, S.C. DISTRIBUȚIE OLTENIA S.A.
Nr. gospodării racordate la infrastructura de producere, transport și distribuție a energiei electrice	3100
Infrastructura de alimentare cu gaze naturale	N/A
Nr. gospodării racordate la infrastructura de alimentare cu gaze naturale	N/A
Cădirile dezafectate/neutilizate	N/A
Funcționează târguri la nivelul comunei?	DA
Număr microbuze existente	1 – microbuz școlar

pentru transportul elevilor	
Există cămin cultural/ casă de cultură? Acestea sunt reabilitate?	Orbeasca de Sus – Sală de festivități, Orbeasca de Jos – Cămin cultural, Lăceni – Cămin cultural, funcționale
Număr persoane beneficiare de asistență socială	650 persoane – prestații sociale
Există oficiu poștal la nivelul comunei?	DA
Există sucursală bancară la nivelul comunei	NU
Există proiecte de dezvoltare a infrastructurii în curs de implementare?	Modernizare drum comunal DD 54, sat Orbeasca de Sus, comuna Orbeasca, județul Teleorman
Alte tipuri de proiecte aflate în implementare	Modernizare școală gimnazială, sat Orbeasca de Sus, comuna Orbeasca, județul Teleorman; Desființare pod peste râul Teleorman, sat Lăceni, comuna Orbeasca, județul Teleorman și construire pod nou peste râul Teleorman (refacere pe același amplasament), sat Lăceni, comuna Orbeasca, județul Teleorman; Centrală electrică fotovoltaică, amplasată la sol, pentru consumul propriu de energie electrică, aferent UAT Orbeasca, județul Teleorman.
Oportunități de investiție de care conducerea comunei este interesată	Înființare sistem de distribuție, gaze naturale, inclusiv branșamente și racordarea la sistemul național de transport al gazelor naturale în comuna Orbeasca, județul Teleorman.
Principalele 3 proiecte pe care le vizați pentru dezvoltarea comunei în perioada 2023-2027	1. Realizarea rețelei de alimentare cu apă, a rețelei de canalizare și a stației de epurare ape uzate; 2. Înființare sistem de distribuție gaze naturale, inclusiv branșamentele și racordarea la sistemul național de transport al gazelor naturale; 3. Modernizare drumuri de interes local prin asfaltare.

Număr de locuitori	Anul 2015	Anul 2016	Anul 2017	Anul 2018	Anul 2019	Anul 2020	Anul 2021	Anul 2022
	UM: Număr persoane							
	7580	7505	7405	7291	7177	7080	6985	6864

Numărul de locuitori prezintă un trend descendent pe parcursul perioadei 2015-2022. Astfel, în anul 2022 populația este cu 9,45% mai mică față de anul 2015. Acest fapt poate fi datorat migrației populației către zonele urbanizate, cum ar fi municipiul Alexandria ce se află la doar 21 km de comuna Orbeasca. Totuși, este comuna cu cei mau mulți locuitori din mediul rural al județului Teleorman.

Numărul de copii născuți	Anul 2015	Anul 2016	Anul 2017	Anul 2018	Anul 2019	Anul 2020	Anul 2021
	UM: Număr persoane						
	60	57	53	53	53	2	66

Număr decese	Anul 2015	Anul 2016	Anul 2017	Anul 2018	Anul 2019	Anul 2020	Anul 2021
	UM: Număr persoane						
	134	142	142	137	135	158	178

Conform datelor colectate, numărul de copii născuți prezintă variații majore: în perioada 2015-2017 observăm tendința de scădere urmând să se înregistreze 53 de nașteri în anul 2017. Valoarea rămâne constantă pentru următorii 2 ani iar în anul 2020 numărul nașterilor scade vehement cu 96%, înregistrându-se doar 2 nașteri. Anul următor prezintă o evoluție înregistrându-se cu 64 mai mulți copii născuți față de anul anterior. Comuna Orbeasca înregistrează un spor negativ pentru întreaga perioadă studiată deoarece numărul deceselor este mult mai mare față de cel al nașterilor. Cele mai multe decese s-au înscris în anul 2021 cu 13% față de anul precedent și cu 33% față de anul 2015, an cu cele mai puține decese înregistrate.

Numărul de stabiliri cu domiciliul	Anul 2015	Anul 2016	Anul 2017	Anul 2018	Anul 2019	Anul 2020	Anul 2021
	UM: Număr persoane						
	88	111	76	88	101	92	79

Numărul de plecări cu domiciliul	Anul 2015	Anul 2016	Anul 2017	Anul 2018	Anul 2019	Anul 2020	Anul 2021
	UM: Număr persoane						
	90	127	101	118	116	94	90

Se observă o creștere de 26% în anul 2016 înregistrând astfel maximul de stabiliri cu domiciliul care se poate datora proximității Municipiului Alexandria. Numărul de plecări cu domiciliul a înregistrat, de asemenea o creștere pentru aceiași ani, însă pe întreg intervalul analizat diferența dintre numărul de stabiliri și numărul de plecări cu domiciliul a fost una negativă, ceea ce reflectă un spor migratoriu negativ.

Ponderea șomerilor înregistrați		Anul 2015	Anul 2016	Anul 2017	Anul 2018	Anul 2019	Anul 2020	Anul 2021	Anul 2022
		UM: Procente							
	Total	19,5	13,8	13	9,7	7,6	3,3	3,7	6,5
	Masculin	22,1	15,7	15,2	11,4	8	3,4	4,3	6,2
	Feminin	16,4	11,5	10,4	7,6	7,2	3,1	3	6,9

Numărul de salariați	Anul 2015	Anul 2016	Anul 2017	Anul 2018	Anul 2019	Anul 2020	Anul 2021
	UM: Număr persoane						
	215	272	374	382	385	375	379

Numărul de salariați crește constant în perioada 2015-2019, la nivelul anului 2019 salariații reprezentând o pondere de 5,36% în totalul populației. Nivelul șomajului a scăzut de la 19,5% în anul 2015 la 6,5% în anul 2022 cu un prag minim de 3,3% în anul 2020. Ponderea este mai ridicată în rândul persoanelor de sex masculin, fapt similar pentru majoritatea comunelor din județul Teleorman.

Numărul de PC-uri sau echipamente IT din școli	Niveluri de educație	Anul 2015	Anul 2016	Anul 2017	Anul 2018	Anul 2019	Anul 2020	Anul 2021
		UM: Număr						
	Total	42	39	39	43	43	43	27
	Învățământ preșcolar	:	:	:	3	3	3	4
	Învățământ primar și gimnazial(inclusiv învățământul special)	42	39	39	40	40	40	23

În cadrul celor două școli din comună, digitalizarea este modestă, astfel numărul de PC-uri și echipamente IT din cadrul învățământului primar și gimnazial atinge pragul de 40 de dispozitive în

timp ce pentru învățământul preșcolar se alocă doar 3 dispozitive.

	Unități sanitare	Anul 2015	Anul 2016	Anul 2017	Anul 2018	Anul 2019	Anul 2020	Anul 2021
		UM: Număr						
Numărul de unități sanitare	Cabinete medicale de familie	3	6	6	6	5	5	5
	Cabinete stomatologice	:	:	1	1	1	1	1
	Farmacii	1	1	1	1	1	1	1
	Puncte farmaceutice	1	2	2	2	1	1	1

În anul 2015, la nivelul comunei existau doar 3 cabinete medicale de familie, însă anul următor numărul a crescut la 6 cabinete. În anul 2021 asistența sanitară este asigurată de 5 cabinete medicale, un cabinet stomatologic și o farmacie.

Primele 3 firme în funcție de cifra de afaceri

MADE IN STUDIO SRL - Cod CAEN: 5920

Obiect de activitate: Activități de realizare a înregistrărilor audio și activități de editare muzicală

Cifra de afaceri (lei)	**2017**	**2018**	**2019**	**2020**	**2021**
	463 520	1 450 103	4 783 568	3 989 618	8 286 604
	2017	**2018**	**2019**	**2020**	**2021**
Nr. salariați	2	2	2	1	1

IVNESTE SRL - Cod CAEN: 4711

Obiect de activitate: Comerț cu amănuntul in magazine nespecializate, cu vânzare predominantă de produse alimentare, băuturi și tutun

Cifra de afaceri (lei)	**2017**	**2018**	**2019**	**2020**	**2021**
	3 227 082	3 122 721	3 916 615	3 796 423	3 867 421
	2017	**2018**	**2019**	**2020**	**2021**
Nr. salariați	15	15	17	16	15

NICO CRIS SRL - Cod CAEN: 0111

Obiect de activitate: Cultivarea cerealelor (exclusiv orez), plantelor leguminoase și a plantelor producătoare de semințe oleaginoase

Cifra de afaceri (lei)	**2017**	**2018**	**2019**	**2020**	**2021**
	12 340 190	6 823 775	10 288 679	13 273 183	20 652 245
	2017	**2018**	**2019**	**2020**	**2021**
Nr. salariați	14	19	19	20	19

Concluzii generale privind analiza comunei

Globalizând datele analizate se remarcă faptul că UAT Orbeasca se confruntă cu un declin demografic accentuat, cauzat atât de fenomenul de îmbătrânire a populației, cât și de sporul natural negativ. Lipsa locurilor de muncă la nivel local, lipsa facilităților medicale specializate, precum și lipsa unor investiții susținute la nivelul infrastructurii de utilități pot conduce la migrarea populației tinere spre centrele urbane dezvoltate de pe teritoriul țării sau din străinătate.

În plus, lipsa investițiilor în cadrul comunei îngreunează dezvoltarea

	principalelor industrii locale competitive (Cultivarea cerealelor (exclusiv orez), plantelor leguminoase și a plantelor producătoare de semințe oleaginoase; Comerț cu amănuntul in magazine nespecializate, cu vânzare predominantă de produse alimentare, băuturi și tutun; Activități de realizare a înregistrărilor audio și activități de editare muzicală). La momentul elaborării Strategiei, se află în curs de implementare următoarele proiecte: modernizare școală gimnazială, sat Orbeasca de Sus, comuna Orbeasca, județul Teleorman; desființare pod peste râul Teleorman, sat Lăceni, comuna Orbeasca, județul Teleorman și construire pod nou peste râul Teleorman (refacere pe același amplasament), sat Lăceni, comuna Orbeasca, județul Teleorman; centrală electrică fotovoltaică, amplasată la sol, pentru consumul propriu de energie electrică, aferent UAT Orbeasca, județul Teleorman. De asemenea, Comuna Orbeasca prezintă un potențial de dezvoltare în ceea ce privește realizarea rețelei de alimentare cu apă, a rețelei de canalizare și a stației de epurare ape uzate; înființarea sistemului de distribuție gaze naturale, inclusiv branșamentele și racordarea la sistemul național de transport al gazelor naturale; modernizarea drumurilor de interes local prin asfaltare.

ANALIZA TERITORIALĂ A COMUNEI PERETU

Unitatea Administrativ- Teritorială	Peretu
Număr sate aparținătoare	1
Denumire sate aparținătoare	Peretu
Număr total gospodării	2400
Nr. total km comună	30 km
Lungime totală străzi pe tipuri	10 km asfalt 20 km pietruit
Resurse naturale existente la nivelul comunei	Teren agricol
Suprafața totală, din care:	7306 ha
Intravilan (ha)	510 ha
Extravilan (ha)	6796 ha
Unități de cazare existente în comună	N/A
Ferme existente în comună	3 ferme agricole
Nr de km de drumuri, din care:	30 km
asfaltate	10 km
neasfaltate	20 km
Infrastructura de căi ferate	9 km
Infrastructura de alimentare cu apă	30 km - serviciu public
Infrastructura de canalizare	15 km
Nr. gospodării racordate la infrastructura de alimentare cu apă	2000
Nr. gospodării racordate la infrastructura de canalizare	N/A
Infrastructura de producere, transport și distribuție a energiei electrice	30 KM CEZ OLTENIA
Nr. gospodării racordate la infrastructura de producere, transport și distribuție a energiei electrice	2400
Infrastructura de alimentare cu gaze naturale	N/A
Nr. gospodării racordate la infrastructura de alimentare cu gaze naturale	N/A
Cădirile dezafectate/neutilizate	N/A
Funcționează târguri la nivelul comunei?	Da
Număr microbuze existente pentru transportul elevilor	1
Există cămin cultural/ casă de cultură? Acestea sunt reabilitate?	Da
Număr persoane beneficiare de asistență socială	N/A

Există oficiu poștal la nivelul comunei?	Da
Există sucursală bancară la nivelul comunei	Da
Există proiecte de dezvoltare a infrastructurii în curs de implementare?	Da
Alte tipuri de proiecte aflate în implementare	Extindere rețea apă-canal Modernizare drumuri Reabilitare școală
Oportunități de investiție de care conducerea comunei este interesată	Racordarea la sistemul de gaze naturale
Principalele 3 proiecte pe care le vizați pentru dezvoltarea comunei în perioada 2023-2027	Racordarea la sistemul de gaze naturale Modernizarea drumurilor Reabilitare grădiniță

Număr de locuitori	Anul 2015	Anul 2016	Anul 2017	Anul 2018	Anul 2019	Anul 2020	Anul 2021	Anul 2022
	UM: Număr persoane							
	7194	7126	7047	6978	6870	6776	6647	6525

Perioada analizată prezintă o reducere a numărului de locuitori din comună ce poate fi datorată amplasării comunei la 10 km de Municipiul Roșiori de Vede. Scăderea este relativ, însă privind întreaga perioadă observăm faptul că din 2015 și până în anul 2022 numărul de locuitori scade cu 9%.

Numărul de copii născuți	Anul 2015	Anul 2016	Anul 2017	Anul 2018	Anul 2019	Anul 2020	Anul 2021
	UM: Număr persoane						
	40	38	47	42	41	40	33

Număr decese	Anul 2015	Anul 2016	Anul 2017	Anul 2018	Anul 2019	Anul 2020	Anul 2021
	UM: Număr persoane						
	106	102	113	107	96	121	131

În ceea ce privește natalitatea, datele colectate prezintă variații pentru perioada studiată. Dacă în anul 2015 s-au înregistrat 40 de copii născuți, în anul 2021 numărul a scăzut la 33. Variații se înregistrează și în cazul deceselor, valoarea maximă fiind atinsă în anul 2021 cu 131 de decese. Ponderea nou-născuților în total populație la nivelul anului 2021 de 0,49%, spre deosebire de ponderea deceselor în rândul populației la nivelul anului 2021, care este de 1,97%, rezultând astfel un spor natural negativ, care pe termen lung va conduce la declinul demografic al populației.

Numărul de stabiliri cu domiciliul	Anul 2015	Anul 2016	Anul 2017	Anul 2018	Anul 2019	Anul 2020	Anul 2021
	UM: Număr persoane						
	63	63	75	75	55	51	49

Numărul de plecări cu domiciliul	Anul 2015	Anul 2016	Anul 2017	Anul 2018	Anul 2019	Anul 2020	Anul 2021
	UM: Număr persoane						
	65	82	80	118	94	97	73

Sporul migratoriu al comunei este în scădere pentru toată perioada analizată. Numărul stabilirilor cu domiciliul scade din 2015 până în anul 2021 cu 22% iar numărul de plecări crește cu 12% pentru aceeași perioadă. Cele mai multe plecări cu domiciliul au fost înregistrate în anul 2018 când observăm un număr cu 81% mai mare decât în anul 2015, an în care s-au înregistrat doar 65 de plecări.

Ponderea șomerilor înregistrați		Anul 2015	Anul 2016	Anul 2017	Anul 2018	Anul 2019	Anul 2020	Anul 2021	Anul 2022
		UM: Procente							

	Total	2,4	1,6	1,5	1,2	1,5	1,3	1,4	2,4
	Masculin	2,6	1,8	1,7	1,2	1,4	1,1	1,1	2,6
	Feminin	2,3	1,4	1,3	1,1	1,6	1,6	1,7	2,3

Numărul de salariați	Anul 2015	Anul 2016	Anul 2017	Anul 2018	Anul 2019	Anul 2020	Anul 2021
	UM: Număr persoane						
	307	310	396	405	408	398	398

În perioada 2015-2019 numărul de salariați se află într-o continuă creștere și atinge pragul de 408 salariați, cu 33% mai mult față de anul 2015. În anii următori observăm diminuarea numărului la 398 de salariați. În anul 2018 a fost înregistrată cea mai mică pondere a șomerilor de 1,2%, de două ori mai mică decât primul an analizat. De-a lungul perioadei ponderea suferă modificări, însă în anul 2022 observăm că se ajunge la aceeași valoare ca în anul 2015. Se observă o diferență mare între numărul de locuitori, rata declarată a șomajului și numărul de angajați, ceea ce indică un nivel ridicat al șomajului nedeclarat (persoane casnice, persoane implicate în agricultura de subzistență, persoane angajate fără forme legale de muncă).

Numărul de PC-uri sau echipamente IT din școli	Niveluri de educație	Anul 2015	Anul 2016	Anul 2017	Anul 2018	Anul 2019	Anul 2020	Anul 2021
		UM: Număr						
	Total	31	27	27	26	21	68	66
	Învățământ preșcolar	5	6	6	6	6	6	4
	Învățământ primar și gimnazial(inclusiv învățământul special)	26	21	21	20	15	62	62

O creștere semnificativă în ceea ce privește echipamentele IT și PC-urile disponibile în cadrul unității de învățământ de la nivelul comunei, se remarcă la nivelul anului 2020, numărul acestora crescând de aproape 3 ori comparativ cu anul 2019.

Numărul de unități sanitare	Unități sanitare	Anul 2015	Anul 2016	Anul 2017	Anul 2018	Anul 2019	Anul 2020	Anul 2021
		UM: Număr						
	Cabinete medicale de familie	3	3	3	3	4	3	3
	Cabinete stomatologice	3	3	3	3	3	3	4
	Farmacii	2	2	2	2	2	2	2

În ceea ce privește asistența sanitară, se remarcă existența unei infrastructuri medicale de bază. Locuitorii beneficiază de servicii medicale oferite în cadrul celor 3 cabinete medicale, 4 cabinete stomatologice și 2 farmacii.

<table>
<tr><td rowspan="14">Primele 3 firme în funcție de cifra de afaceri</td><td colspan="6">EXPLORAMED SRL - Cod CAEN: 8690</td></tr>
<tr><td colspan="6">Obiect de activitate: Alte activități referitoare la sănătatea umană</td></tr>
<tr><td>Cifra de afaceri (lei)</td><td>2017</td><td>2018</td><td>2019</td><td>2020</td><td>2021</td></tr>
<tr><td>2 556 829</td><td>5 280 158</td><td>6 825 358</td><td>7 211 830</td><td>23 197 863</td></tr>
<tr><td></td><td>2017</td><td>2018</td><td>2019</td><td>2020</td><td>2021</td></tr>
<tr><td>Nr. salariați</td><td>27</td><td>32</td><td>36</td><td>38</td><td>81</td></tr>
<tr><td colspan="6">ALMIRA GROUP SRL - Cod CAEN: 0111</td></tr>
<tr><td colspan="6">Obiect de activitate: Cultivarea cerealelor (exclusiv orez), plantelor leguminoase și a plantelor producătoare de semințe oleaginoase</td></tr>
<tr><td>Cifra de afaceri (lei)</td><td>2017</td><td>2018</td><td>2019</td><td>2020</td><td>2021</td></tr>
<tr><td>5 606 890</td><td>4 248 230</td><td>7 554 748</td><td>5 786 043</td><td>11 903 523</td></tr>
<tr><td></td><td>2017</td><td>2018</td><td>2019</td><td>2020</td><td>2021</td></tr>
<tr><td>Nr. salariați</td><td>17</td><td>11</td><td>10</td><td>12</td><td>11</td></tr>
<tr><td colspan="6">ION TRANS SRL - Cod CAEN: 4719</td></tr>
<tr><td colspan="6">Obiect de activitate: Comerț cu amănuntul în magazine nespecializate, cu vânzare predominantă de produse nealimentare</td></tr>
<tr><td>Cifra de afaceri (lei)</td><td>2017</td><td>2018</td><td>2019</td><td>2020</td><td>2021</td></tr>
<tr><td>4 268 260</td><td>4 463 725</td><td>5 467 619</td><td>5 659 957</td><td>8 000 084</td></tr>
<tr><td></td><td>2017</td><td>2018</td><td>2019</td><td>2020</td><td>2021</td></tr>
<tr><td>Nr. salariați</td><td>8</td><td>8</td><td>6</td><td>7</td><td>7</td></tr>
<tr><td>Concluzii generale privind analiza comunei</td><td colspan="6">Comuna Peretu are în componență un total de 2400 de gospodării, toate racordate la alimentarea cu energie electrică și 2000 de gospodării racordate la alimentarea cu apă.
Globalizând datele analizate se remarcă faptul că comuna se confruntă cu o ușoară scădere a populației. Comparativ cu celelalte comune rurale, situația este una pozitivă. Proximitatea Municipiului Roșiori de Vede față de comună reprezintă un avantaj major în ceea ce privește oportunitățile de muncă, numărul salariaților înregistrați la nivelul comunei aflându-se în creștere.
Cu toate acestea, există o diferență semnificativă între numărul de locuitori, rata declarată a șomajului și numărul de angajați, ceea ce indică un nivel ridicat al șomajului nedeclarat (persoane casnice, persoane implicate în agricultura de subzistență, persoane angajate fără forme legale de muncă) și o subdezvoltare a pieței muncii existentă la nivel local.
Prin urmare, principalele industrii competitive (Alte activități referitoare la sănătatea umană; Cultivarea cerealelor (exclusiv orez), plantelor leguminoase și a plantelor producătoare de semințe oleaginoase; Comerț cu amănuntul în magazine nespecializate, cu vânzare predominantă de produse nealimentare) trebuie susținute și dezvoltate pentru a atinge un echilibru economic la nivel local.
Administrația publică locală are în vedere dezvoltarea socio-economică durabilă a comunei reprezentată de proiectele aflate în curs de implementare la momentul elaborării prezentei Strategii:
• extinderea rețelei de apă-canal;
• modernizarea drumurilor;
• reabilitare școlară.
Mai mult, comuna poate fructifica potențialul de dezvoltare local prin racordarea la sistemul de gaze naturale, modernizarea drumurilor și reabilitare a grădiniței.</td></tr>
</table>

ANALIZA TERITORIALĂ A COMUNEI PIATRA

Unitatea Administrativ- Teritorială	Piatra
Număr sate aparținătoare	N/A
Denumire sate aparținătoare	N/A
Număr total gospodării	1768
Nr. total km comună	33 km
Lungime totală străzi pe tipuri	33 km
Resurse naturale existente la nivelul comunei	N/A
Suprafața totală, din care:	7123 ha
Intravilan (ha)	241 ha
Extravilan (ha)	6882 ha
Unități de cazare existente în comună	N/A
Ferme existente în comună	18 agrotehnice și 1 zootehnică
Nr de km de drumuri, din care:	33 km
asfaltate	-
neasfaltate	33 km
Infrastructura de căi ferate	N/A
Infrastructura de alimentare cu apă	32 km UAT comuna Piatra
Infrastructura de canalizare	32 km UAT comuna Piatra
Nr. gospodării racordate la infrastructura de alimentare cu apă	1400
Nr. gospodării racordate la infrastructura de canalizare	1400
Infrastructura de producere, transport și distribuție a energiei electrice	33 km Cez Distribuție, Enel
Nr. gospodării racordate la infrastructura de producere, transport și distribuție a energiei electrice	1687
Infrastructura de alimentare cu gaze naturale	N/A
Nr. gospodării racordate la infrastructura de alimentare cu gaze naturale	N/A
Cădirile dezafectate/neutilizate	N/A
Funcționează târguri la nivelul comunei?	Da
Număr microbuze existente pentru transportul elevilor	1
Există cămin cultural/ casă de cultură? Acestea sunt reabilitate?	Cămin cultural nereabilitat
Număr persoane beneficiare de	410- ajutor social și persoane cu handicap

asistență socială	
Există oficiu poștal la nivelul comunei?	1
Există sucursală bancară la nivelul comunei	Da
Există proiecte de dezvoltare a infrastructurii în curs de implementare?	Modernizare drumuri de interes local
Alte tipuri de proiecte aflate în implementare	Reabilitare termică liceu, școală și grădiniță, sală de sport școlară
Oportunități de investiție de care conducerea comunei este interesată	N/A
Principalele 3 proiecte pe care le vizați pentru dezvoltarea comunei în perioada 2023-2027	Reabilitare dispensar medical Reabilitare cămin cultural Extindere canalizare și branșament Panouri fotovoltaice pentru primărie și instituții publice

Număr de locuitori	Anul 2015	Anul 2016	Anul 2017	Anul 2018	Anul 2019	Anul 2020	Anul 2021	Anul 2022
	UM: Număr persoane							
	4376	3185	3127	3061	3010	2959	2929	2858

Din datele analizate observăm că numărul de locuitori din comună este tot mai mic de la an la an, acest fapt fiind datorat îmbătrânirii populației. În anul 2022 s-a înregistrat un număr de 2858 locuitori, cu 35% mai mic față de 2015 și cu 2% față de anul anterior.

Numărul de copii născuți	Anul 2015	Anul 2016	Anul 2017	Anul 2018	Anul 2019	Anul 2020	Anul 2021
	UM: Număr persoane						
	18	13	30	16	31	18	23

Număr decese	Anul 2015	Anul 2016	Anul 2017	Anul 2018	Anul 2019	Anul 2020	Anul 2021
	UM: Număr persoane						
	80	76	81	55	74	79	88

Numărul de nou-născuți prezintă fluctuații moderate: în anul 2017 numărul de copii născuți a crescut la 30, cu 17 nașteri mai mult față de anul anterior, an în care s-a atins pragul minim. Cel mai mare număr de decese s-a înregistrat în 2021 cu un număr de 88 de decese. De asemenea, sporul natural este negativ, întreaga perioadă prezentând valori mai mari în cazul deceselor decât în cazul nașterilor.

Numărul de stabiliri cu domiciliul	Anul 2015	Anul 2016	Anul 2017	Anul 2018	Anul 2019	Anul 2020	Anul 2021
	UM: Număr persoane						
	53	40	50	40	48	42	51

Numărul de plecări cu domiciliul	Anul 2015	Anul 2016	Anul 2017	Anul 2018	Anul 2019	Anul 2020	Anul 2021
	UM: Număr persoane						
	49	45	51	54	36	49	51

Numărul de stabiliri cu domiciliul rămâne relativ constant pe parcursul anilor, suferind mici modificări, cele mai multe stabiliri fiind realizate în anul 2015. În ceea ce privește numărul de plecări cu domiciliul, anii 2018 și 2021 au înregistrat cele mai mari valori (54, respectiv 51 de plecări).

Ponderea șomerilor înregistrați		Anul 2015	Anul 2016	Anul 2017	Anul 2018	Anul 2019	Anul 2020	Anul 2021	Anul 2022
		UM: Procente							
	Total	7,4	6,7	6,3	4,7	5	4,4	3,7	5

	Masculin	9,2	8,3	7,6	5,5	4,6	4,8	3,8	5,2
	Feminin	5	4,7	4,5	3,7	5,6	4	3,6	4,8

Numărul de salariați	Anul 2015	Anul 2016	Anul 2017	Anul 2018	Anul 2019	Anul 2020	Anul 2021
	UM: Număr persoane						
	505	405	295	302	305	295	295

În perioada 2015-2017 numărul salariaților se află în scădere, în anul 2017 valorile micșorându-se cu 42% față de 2015. În următoarea perioadă valorile suferă mici modificări iar la finalul perioadei se înregistrează 295 de salariați. În anul 2015 ponderea șomerilor înregistrați atinge pragul maxim de 7,4% și scade treptat până în 2022 când se ajunge la un procent de 5%. Nivelul șomajului este mai ridicat în rândul sexului masculin, diferențele fiind relativ mari.

Numărul de PC-uri sau echipamente IT din școli	Niveluri de educație	Anul 2015	Anul 2016	Anul 2017	Anul 2018	Anul 2019	Anul 2020	Anul 2021
		UM: Număr						
	Total	77	77	52	53	53	453	453
	Învățământ preșcolar	4	4	4	4	4	4	4
	Învățământ primar și gimnazial(inclusiv învățământul special)	19	19	19	19	19	219	219
	Învățământ liceal	54	54	29	30	30	230	230

Mare parte dintre PC-uri și echipamente IT sunt distribuite învățământului liceal din comună iar restul merg către învățământul preșcolar, primar și gimnazial. Se remarcă o creștere semnificativă în anul 2020 ce poate fi explicată prin prisma măsurilor de digitalizare întreprinse în domeniul educației ca urmare a pandemiei COVID-19.

Numărul de unități sanitare	Unități sanitare	Anul 2015	Anul 2016	Anul 2017	Anul 2018	Anul 2019	Anul 2020	Anul 2021
		UM: Număr						
	Cabinete medicale de familie	2	2	2	2	2	2	2
	Farmacii	1	1	1	1	1	1	1

În comună există 2 cabinete medicale și o singură farmacie, numărul acestora rămâne constant pentru toată perioada analizată. Având în vedere fenomenul de îmbătrânire a populației, serviciile de asistență medicală sunt subdimensionate.

<table>
<tr><td>Primele 3 firme în funcție de cifra de afaceri</td><td>
<table>
<tr><td colspan="6">CEREX GABICOP SRL - Cod CAEN: 4621</td></tr>
<tr><td colspan="6">Obiect de activitate: Comerț cu ridicata al cerealelor, semințelor, furajelor și tutunului neprelucrat</td></tr>
<tr><td rowspan="2">Cifra de afaceri (lei)</td><td>2017</td><td>2018</td><td>2019</td><td>2020</td><td>2021</td></tr>
<tr><td></td><td>10 808 349</td><td>19 646 208</td><td>13 210 892</td><td>10 751 475</td></tr>
<tr><td></td><td>2017</td><td>2018</td><td>2019</td><td>2020</td><td>2021</td></tr>
<tr><td>Nr. salariați</td><td></td><td>0</td><td>5</td><td>6</td><td>5</td></tr>
<tr><td colspan="6">CEZAR IMPEX SRL - Cod CAEN: 4779</td></tr>
<tr><td colspan="6">Obiect de activitate: Comerț cu amănuntul al bunurilor de ocazie vândute prin magazine</td></tr>
<tr><td rowspan="2">Cifra de afaceri (lei)</td><td>2017</td><td>2018</td><td>2019</td><td>2020</td><td>2021</td></tr>
<tr><td>1 081 644</td><td>1 103 043</td><td>1 399 100</td><td>3 545 728</td><td>6 004 061</td></tr>
<tr><td></td><td>2017</td><td>2018</td><td>2019</td><td>2020</td><td>2021</td></tr>
<tr><td>Nr. salariați</td><td>3</td><td>1</td><td>1</td><td>3</td><td>9</td></tr>
<tr><td colspan="6">FARMACIA ANA SRL - Cod CAEN: 4773</td></tr>
<tr><td colspan="6">Obiect de activitate: Comerț cu amănuntul al produselor farmaceutice, în magazine specializate</td></tr>
<tr><td rowspan="2">Cifra de afaceri (lei)</td><td>2017</td><td>2018</td><td>2019</td><td>2020</td><td>2021</td></tr>
<tr><td>3 226 807</td><td>3 502 028</td><td>3 663 782</td><td>4 588 502</td><td>4 617 494</td></tr>
<tr><td></td><td>2017</td><td>2018</td><td>2019</td><td>2020</td><td>2021</td></tr>
<tr><td>Nr. salariați</td><td>11</td><td>10</td><td>11</td><td>12</td><td>10</td></tr>
</table>
</td></tr>
<tr><td>Concluzii generale privind analiza comunei</td><td>În comuna Piatra se regăsesc 1768 gospodării, dintre care 1687 sunt racordate la infrastructura de alimentare cu energie electrică, iar 1400 sunt racordate la infrastructura de alimentare cu apă și canalizare.
Vulnerabilitățile comunei sunt considerate următoarele:
• Totalul de 33 km de drumuri sunt neasfaltate
• Număr ridicat al persoanelor beneficiare de asistență sanitară;
• Scăderea numărului de salariați;
• Declinul populației.
La momentul elaborării Strategiei, se află în curs de implementare următoarele: modernizare drumuri de interes local, reabilitare termină a liceului, școlii și grădiniței și a sălii de sport școlare, acestea reprezentând un prim pas important pentru creșterea calității vieții cetățenilor și asigurarea unor condiții de trai decente. De asemenea, comuna prezintă un potențial de dezvoltare în ceea ce privește reabilitarea dispensarului medical și al căminului cultural, extinderea canalizării și branșament, dar și panouri fotovoltaice pentru primărie și instituții publice.
Principalele firme care se regăsesc pe raza comunei au ca obiect de activitate: Comerț cu ridicata al cerealelor, semințelor, furajelor și tutunului neprelucrat, comerțul cu amănuntul al bunurilor de ocazie vândute prin magazine și comerțul cu amănuntul al produselor farmaceutice, în magazine specializate.</td></tr>
</table>

ANALIZA TERITORIALĂ A COMUNEI PIETROȘANI

Unitatea Administrativ- Teritorială	Pietroșani
Număr sate aparținătoare	N/A
Denumire sate aparținătoare	N/A
Număr total gospodării	1405
Nr. total km comună	5 km
Lungime totală străzi pe tipuri	31,42 km
Resurse naturale existente la nivelul comunei	Terenuri, lacuri, fluvii, păduri
Suprafața totală, din care:	10.525 ha
Intravilan (ha)	321 ha
Extravilan (ha)	10.204 ha
Unități de cazare existente în comune	N/A
Ferme existente în comună	Zootehnice - 4 Agricole - 11
Nr de km de drumuri, din care:	31,42 km
asfaltate	5 km
neasfaltate	26,42 km
Infrastructura de căi ferate	N/A
Infrastructura de alimentare cu apă	N/A
Infrastructura de canalizare	N/A
Nr. gospodării racordate la infrastructura de alimentare cu apă	780
Nr. gospodării racordate la infrastructura de canalizare	780
Infrastructura de producere, transport și distribuție a energiei electrice	31,5 km
Nr. gospodării racordate la infrastructura de producere, transport și distribuție a energiei electrice	1380
Infrastructura de alimentare cu gaze naturale	N/A
Nr. gospodării racordate la infrastructura de alimentare cu gaze naturale	N/A
Cădirile dezafectate/neutilizate	Școală veche
Funcționează târguri la nivelul comunei?	Da
Număr microbuze existente pentru transportul elevilor	1
Există cămin cultural/ casă de cultură? Acestea sunt reabilitate?	Nu
Număr persoane beneficiare de asistență socială	Venit minim garantat- 64; Handicap- 12; Indemnizație asistent personal - 12

Există oficiu poștal la nivelul comunei?	Da
Există sucursală bancară la nivelul comunei	Nu
Există proiecte de dezvoltare a infrastructurii în curs de implementare?	Asfaltare drumuri
Alte tipuri de proiecte aflate în implementare	Sală de sport Centru comunitar internat Achiziție buldoexcavator Clădiri nZEB
Oportunități de investiție de care conducerea comunei este interesată	Canalizare; Definitivare asfaltare drumuri comunale Modernizare aliniament DN5C
Principalele 3 proiecte pe care le vizați pentru dezvoltarea comunei în perioada 2023-2027	Canalizare Definitivare asfaltare drumuri comunale Modernizare aliniament DN5C

Număr de locuitori	Anul 2015	Anul 2016	Anul 2017	Anul 2018	Anul 2019	Anul 2020	Anul 2021	Anul 2022
	UM: Număr persoane							
	2821	2780	2723	2662	2600	2570	2524	2493

La nivelul comunei, observăm un declin demografic deoarece numărul de locuitori prezintă un trend descendent care de-a lungul perioadei prezentate scade înregistrând 2493 de locuitori în anul 2022 cu 12% mai puțin față de anul 2015.

Numărul de copii născuți	Anul 2015	Anul 2016	Anul 2017	Anul 2018	Anul 2019	Anul 2020	Anul 2021
	UM: Număr persoane						
	25	22	23	19	23	28	19

Număr decese	Anul 2015	Anul 2016	Anul 2017	Anul 2018	Anul 2019	Anul 2020	Anul 2021
	UM: Număr persoane						
	64	76	67	63	56	69	40

Numărul de copii născuți variază de la an la an, înregistrând valoarea maximă de 28 copii născuți în anul 2020. Ponderea nou-născuților în total populație la nivelul anului 2021 este 0,75% spre deosebire de ponderea deceselor care este de 1,58%. Acest lucru reprezintă spor natural negativ care pe termen lung duce la un declin demografic.

Numărul de stabiliri cu domiciliul	Anul 2015	Anul 2016	Anul 2017	Anul 2018	Anul 2019	Anul 2020	Anul 2021
	UM: Număr persoane						
	42	52	34	34	41	45	30

Numărul de plecări cu domiciliul	Anul 2015	Anul 2016	Anul 2017	Anul 2018	Anul 2019	Anul 2020	Anul 2021
	UM: Număr persoane						
	46	56	54	52	38	49	40

Observăm faptul că în perioada analizată numărul de stabiliri a înregistrat o scădere de 29%, cu un prag maxim atins în anul 2016 cu 52 de stabiliri.Plecările înregistrează scăderi în perioada 2016-2019, pragul minim fiind atins în anul 2019 cu 38 de plecări cu domiciliul. Pe întreg intervalul analizat observăm singurul an care reflectă spor migratoriu pozitiv, și anume 2019, cu 41 de stabiliri și 38 de plecări.

Ponderea șomerilor înregistrați		Anul 2015	Anul 2016	Anul 2017	Anul 2018	Anul 2019	Anul 2020	Anul 2021	Anul 2022
		UM: Procente							

	Total	13,5	11,6	10,9	8,2	5,9	6,4	6,5	6,8
	Masculin	15,3	12,9	12,1	8,7	7,2	6,9	7,1	6,4
	Feminin	11,4	10,1	9,5	7,5	4,5	5,9	5,8	7,3

Numărul de salariați	Anul 2015	Anul 2016	Anul 2017	Anul 2018	Anul 2019	Anul 2020	Anul 2021
	UM: Număr persoane						
	80	81	109	112	115	105	105

Numărul de salariați arată creșteri în perioada 2015-2019 de 44%, în 2019 înregistrându-se 115 salariați. În anii 2020-2021 valorile scad față de 2019 la 105 salariați, iar față de anul 2015 creșterea este de 31%. Perioada în care numărul de salariați este în creștere este perioada care reprezintă scăderi în rândul numărului de șomeri. Așadar, cea mai mică pondere a șomerilor înregistrați este de 5,9% în anul 2019, valoare cu 7,6% mai puțin față de anul 2015.

Numărul de PC-uri sau echipamente IT din școli	Niveluri de educație	Anul 2015	Anul 2016	Anul 2017	Anul 2018	Anul 2019	Anul 2020	Anul 2021
		UM: Număr						
	Total	11	19	13	10	10	167	189
	Învățământ preșcolar	:	:	:	1	1	:	4
	Învățământ primar și gimnazial(inclusiv învățământul special)	11	19	13	9	9	167	185

Observăm o creștere semnificativă în ceea ce privește echipamentele IT și PC-urile disponibile în cadrul unității școlare care se remarcă la nivelul anului 2021. Măsurile de digitalizare întreprinse după perioada pandemiei pot fi motivul acestei creșteri importante.

Numărul de unități sanitare	Unități sanitare	Anul 2015	Anul 2016	Anul 2017	Anul 2018	Anul 2019	Anul 2020	Anul 2021
		UM: Număr						
	Cabinete medicale de familie	1	1	1	1	1	1	1
	Cabinete stomatologice	1	1	1	1	1	:	1
	Puncte farmaceutice	1	1	1	1	1	1	1

În perioada 2015-2021 asistența sanitară a fost asigurată de un cabinet medical, unul stomatologic și un punct farmaceutic. Având în vedere tendința de îmbătrânire a populației, serviciile medicale sunt insuficiente.

Numărul structurilor de primire turistică	Tipuri de structuri de primire turistică	Anul 2016	Anul 2017	Anul 2018	Anul 2022
		UM: Număr			
	Total	1	1	1	1
	Hoteluri	:	:	:	1
	Pensiuni agroturistice	1	1	1	:

Numărul locurilor de cazare turistică	Tipuri de structuri de primire turistică	Anul 2016	Anul 2017	Anul 2018	Anul 2022
			UM: Locuri		
	Total	12	10	10	10
	Hoteluri	:	:	:	10

	Pensiuni agroturistice	12	10	10	:
	În perioada 2016-2018 la nivelul comunei funcționa o singură pensiune agroturistică la nivelul căreia se regăseau în anul 2016 12 locuri de cazare, număr care în următorii doi ani a scăzut la 10 locuri. În anul 2022 observăm doar prezența unui hotel care pune la dispoziția turiștilor 10 locuri de cazare.				

Primele 3 firme în funcție de cifra de afaceri

OSTROV STRAJA SRL - Cod CAEN: 0111

Obiect de activitate: Cultivarea cerealelor (exclusiv orez), plantelor leguminoase si a plantelor producătoare de semințe oleaginoase

	2017	2018	2019	2020	2021
Cifra de afaceri (lei)	60 356	26 166	22 677	3 360 694	4 852 163
	2017	**2018**	**2019**	**2020**	**2021**
Nr. salariați	0	0	0	13	13

PETRE SRL - Cod CAEN: 0111

Obiect de activitate: Cultivarea cerealelor (exclusiv orez), plantelor leguminoase si a plantelor producătoare de semințe oleaginoase

	2017	2018	2019	2020	2021
Cifra de afaceri (lei)	374 954	346 853	449 843	510 832	854 406
	2017	**2018**	**2019**	**2020**	**2021**
Nr. salariați	0	2	2	3	3

PACIFIC AUTO SRL - Cod CAEN: 4711

Obiect de activitate: Comerț cu amănuntul în magazine nespecializate, cu vânzare predominantă de produse alimentare, băuturi și tutun

	2017	2018	2019	2020	2021
Cifra de afaceri (lei)	574 891	615 637	687 224	853 821	853 130
	2017	**2018**	**2019**	**2020**	**2021**
Nr. salariați	1	1	1	2	2

Concluzii generale privind analiza comunei

În comuna Pietroșani se regăsesc 1405 comune, dintre care 780 sunt racordate la infrastructura de alimentare cu apă și canalizare, iar 1380 sunt racordate la infrastructura de energie electrică.
Punctele forte ale comunei sunt:

- Existența resurselor naturale: terenuri, lacuri, fluvii și păduri;
- Existența a 15 ferme: 11 agricole și 4 zootehnice;
- Existența unei unități de primire turistică la nivelul comunei, fiind singura care mai funcționa în anul 2022.

Ca vulnerabilități, în comună se regăsesc un număr de 31,42 km de drumuri, dintre care doar 5 km sunt asfaltați și număr ridicat de persoane care beneficiază de asistența socială. La momentul elaborării Strategiei, se află în curs de implementare următoarele: sală de sport, centru comunitar internat, achiziție buldoexcavator sau asfaltarea drumurilor, iar principalele proiecte vizate sunt: infrastructura de canalizare , definitivarea asfaltării drumurilor comunale și modernizarea aliniamentului DN5C. Principalele firme care se regăsesc pe raza comunei au ca obiect de activitate:Cultivarea cerealelor sau comerțul cu amănuntul în magazine nespecializate.

ANALIZA TERITORIALĂ A COMUNEI PLOPII-SLĂVITEȘTI

Unitatea Administrativ- Teritorială	Plopii-Slăviteşti
Număr sate aparținătoare	3
Denumire sate aparținătoare	Plopii-Slăviteşti, Dudu, Brâncoveanca
Număr total gospodării	1720
Nr. total km comună	18 km
Lungime totală străzi pe tipuri	18 km
Resurse naturale existente la nivelul comunei	Terenuri
Suprafața totală, din care:	5359 ha
Intravilan (ha)	330 ha
Extravilan (ha)	5029 ha
Unități de cazare existente în comună	N/A
Ferme existente în comună	9 ferme agricole
Nr de km de drumuri, din care:	18 km
asfaltate	9 km
neasfaltate	9 km
Infrastructura de căi ferate	N/A
Infrastructura de alimentare cu apă	SC Apa Plopii-Slăviteşti
Infrastructura de canalizare	N/A
Nr. gospodării racordate la infrastructura de alimentare cu apă	1500- Alimentare cu apă
Nr. gospodării racordate la infrastructura de canalizare	N/A
Infrastructura de producere, transport și distribuție a energiei electrice	N/A
Nr. gospodării racordate la infrastructura de producere, transport și distribuție a energiei electrice	N/A
Infrastructura de alimentare cu gaze naturale	N/A
Nr. gospodării racordate la infrastructura de alimentare cu gaze naturale	N/A
Cădirile dezafectate/neutilizate	N/A
Funcționează târguri la nivelul comunei?	Da
Număr microbuze existente pentru transportul elevilor	1
Există cămin cultural/ casă de cultură? Acestea sunt reabilitate?	Da
Număr persoane beneficiare de asistență socială	N/A

Există oficiu poștal la nivelul comunei?	1
Există sucursală bancară la nivelul comunei	Nu
Există proiecte de dezvoltare a infrastructurii în curs de implementare?	Da, asfaltarea drumurilor
Alte tipuri de proiecte aflate în implementare	N/A
Oportunități de investiție de care conducerea comunei este interesată	N/A
Principalele 3 proiecte pe care le vizați pentru dezvoltarea comunei în perioada 2023-2027	Asfaltarea drumurilor Reabilitare unitate de învățământ Crearea de locuri de joacă pentru copii

Număr de locuitori	Anul 2015	Anul 2016	Anul 2017	Anul 2018	Anul 2019	Anul 2020	Anul 2021	Anul 2022
	UM: Număr persoane							
	2514	2490	2495	2448	2386	2309	2309	2245

Numărul de locuitori din anul 2022 este cu 11% mai mic decât în primul an analizat, an în care s-au înregistrat cei mai mulți locuitori, însă valorile prezentate se află în scădere pe toată perioada analizată. La fel ca în cazul celorlalte comune din județ, cauza declinului prezentat este îmbătrânirea populației.

Numărul de copii născuți	Anul 2015	Anul 2016	Anul 2017	Anul 2018	Anul 2019	Anul 2020	Anul 2021
	UM: Număr persoane						
	24	19	15	21	11	21	21

Număr decese	Anul 2015	Anul 2016	Anul 2017	Anul 2018	Anul 2019	Anul 2020	Anul 2021
	UM: Număr persoane						
	55	44	52	54	61	55	66

Numărul de copii născuți a înregistrat un trend fluctuant de-a lungul perioadei analizate. Astfel în anul 2015 s-a înregistrat cel mai mare număr al copiilor născuți la nivelul comunei, iar cele mai puține nașteri s-au înregistrat în anul 2019 cu o scădere de 54% față de anul 2015. Numărul deceselor a crescut cu 20% pe parcursul anilor cu un prag minim înregistrat în anul 2016 cu 44 de decese. Sporul natural este negativ pe toată perioada analizată, fapt ce va afecta populația comunei pe termen lung.

Numărul de stabiliri cu domiciliul	Anul 2015	Anul 2016	Anul 2017	Anul 2018	Anul 2019	Anul 2020	Anul 2021
	UM: Număr persoane						
	55	72	40	32	38	70	20

Numărul de plecări cu domiciliul	Anul 2015	Anul 2016	Anul 2017	Anul 2018	Anul 2019	Anul 2020	Anul 2021
	UM: Număr persoane						
	50	42	50	61	65	36	40

În ceea ce privește numărul stabilirilor, în perioada 2015-2021 se înregistrează o scădere de 63%, cele mai puține înregistrându-se în anul 2018 în număr de 32 de stabiliri. Plecările cu domiciliul prezintă de asemenea fluctuații. Anul 2021 înscrie 40 de plecări, cu 20% mai puțin față de primul an analizat, și cu 34% mai puțin față de anul 2018, an în care s-a atins limita maximă de plecări.

Ponderea șomerilor înregistrați		Anul 2015	Anul 2016	Anul 2017	Anul 2018	Anul 2019	Anul 2020	Anul 2021	Anul 2022
		UM: Procente							
	Total	15,5	12,4	11,5	8,5	8,8	10,4	8,8	8,7

	Masculin	17,6	13,7	12,6	9,1	9,6	12,1	9,1	9,6
	Feminin	13	10,7	10,1	7,9	7,9	8,3	8,3	7,6

Numărul de salariați	Anul 2015	Anul 2016	Anul 2017	Anul 2018	Anul 2019	Anul 2020	Anul 2021
	UM: Număr persoane						
	75	92	120	123	126	116	116

De-a lungul perioadei analizate, observăm o evoluție a numărului de salariați, reprezentată de o creștere de 55%. Nivelul șomajului declarat a scăzut de la 15,5% în anul 2015 la 8,7% în anul 2022, cu un nivel minim înregistrat în anul 2018 cu 8,5%. Observăm o diferență mare între numărul de locuitori, cel al salariaților și ponderea șomajului, ceea ce reflectă un nivel ridicat al șomajului nedeclarat.

Numărul de PC-uri sau echipamente IT din școli	Niveluri de educație	Anul 2015	Anul 2016	Anul 2017	Anul 2018	Anul 2019	Anul 2020	Anul 2021
		UM: Număr						
	Total	13	13	9	13	13	113	113
	Învățământ preșcolar	13	13	9	13	13	113	113
	Învățământ primar și gimnazial(inclusiv învățământul special)	13	13	9	13	13	113	113

Sistemul educațional din comună este asigurat de o singură școală a cărei digitalizare este insuficientă până în anul 2019, însă în ultimii doi ani analizați, sistemul de digitalizare este suplimentat de 100 de echipamente IT.

Numărul de unități sanitare	Unități sanitare	Anul 2015	Anul 2016	Anul 2017	Anul 2018	Anul 2019	Anul 2020	Anul 2021
		UM: Număr						
	Cabinete medicale de familie	1	1	1	1	1	1	1
	Cabinete stomatologice	:	:	1	1	1	1	1
	Farmacii	1	1	1	1	1	1	1

La nivelul comunei activează un cabinet medical de familie, un cabinet stomatologic și o farmacie. Numărul acestora rămâne constant pe toată perioada analizată.

<table>
<tr><td>Primele 3 firme în funcție de cifra de afaceri</td><td>
<table>
<tr><td colspan="6">TRANSCONTINENTAL SRL - Cod CAEN: 0111</td></tr>
<tr><td colspan="6">Obiect de activitate: Cultivarea cerealelor (exclusiv orez), plantelor leguminoase și a plantelor producătoare de semințe oleaginoase</td></tr>
<tr><td rowspan="2">Cifra de afaceri (lei)</td><td>2017</td><td>2018</td><td>2019</td><td>2020</td><td>2021</td></tr>
<tr><td>2 954 637</td><td>2 771 060</td><td>3 196 269</td><td>3 0520713</td><td>4 915 414</td></tr>
<tr><td></td><td>2017</td><td>2018</td><td>2019</td><td>2020</td><td>2021</td></tr>
<tr><td>Nr. salariați</td><td>10</td><td>10</td><td>12</td><td>13</td><td>14</td></tr>
<tr><td colspan="6">AGRO ALEX MAR SRL - Cod CAEN: 0111</td></tr>
<tr><td colspan="6">Obiect de activitate: Cultivarea cerealelor (exclusiv orez), plantelor leguminoase și a plantelor producătoare de semințe oleaginoase</td></tr>
<tr><td rowspan="2">Cifra de afaceri (lei)</td><td>2017</td><td>2018</td><td>2019</td><td>2020</td><td>2021</td></tr>
<tr><td>2 262 982</td><td>4 132 751</td><td>1 768 098</td><td>5 277 993</td><td>3 334 640</td></tr>
<tr><td></td><td>2017</td><td>2018</td><td>2019</td><td>2020</td><td>2021</td></tr>
<tr><td>Nr. salariați</td><td>8</td><td>6</td><td>4</td><td>4</td><td>1</td></tr>
<tr><td colspan="6">M & G FERM AGRO SRL - Cod CAEN: 0111</td></tr>
<tr><td colspan="6">Obiect de activitate: Cultivarea cerealelor (exclusiv orez), plantelor leguminoase și a plantelor producătoare de semințe oleaginoase</td></tr>
<tr><td rowspan="2">Cifra de afaceri (lei)</td><td>2017</td><td>2018</td><td>2019</td><td>2020</td><td>2021</td></tr>
<tr><td>634 501</td><td>753 143</td><td>749 864</td><td>962 981</td><td>1 566 863</td></tr>
<tr><td></td><td>2017</td><td>2018</td><td>2019</td><td>2020</td><td>2021</td></tr>
<tr><td>Nr. salariați</td><td>1</td><td>1</td><td>1</td><td>1</td><td>2</td></tr>
</table>
</td></tr>
<tr><td>Concluzii generale privind analiza comunei</td><td>Comuna Plopii- Slăvitești are în componență 3 sate, cu un total de 1720 de gospodării, dintre care 1500 sunt racordate la alimentarea cu apă.
La nivelul comunei există 9 ferme agricole care susțin activitatea principalelor firme de la nivelul comunei (Cultivarea cerealelor (exclusiv orez), plantelor leguminoase și a plantelor producătoare de semințe oleaginoase). Acest fapt se reflectă și în numărul de salariați care se află în creștere în perioada 2017-2021.
Lipsa unor investiții susținute la nivelul infrastructurii de utilități pot conduce la migrarea populației tinere spre centrele urbane dezvoltate de pe teritoriul țării sau din străinătate.
La momentul elaborării Strategiei se află în implementare un proiect ce vizează asfaltarea drumurilor de interes local, acesta reprezentând un prim pas important pentru creșterea calității vieții cetățenilor și asigurarea unor condiții de trai decente.
La nivelul comunei se au în vedere următoarele proiecte de dezvoltare:
• Asfaltarea drumurilor;
• Reabilitarea unității de învățământ;
• Crearea de locuri de joacă pentru copii.</td></tr>
</table>

ANALIZA TERITORIALĂ A COMUNEI PLOSCA

Unitatea Administrativ- Teritorială	Plosca
Număr sate aparținătoare	1
Denumire sate aparținătoare	Plosca
Număr total gospodării	1950
Nr. total km comună	50 km
Lungime totală străzi pe tipuri	110 km
Resurse naturale existente la nivelul comunei	N/A
Suprafața totală, din care:	5215 ha
Intravilan (ha)	265 ha
Extravilan (ha)	4950 ha
Unități de cazare existente în comună	N/A
Ferme existente în comună	2-Agricultură
Nr de km de drumuri, din care:	110 km
asfaltate	12 km
neasfaltate	98 km
Infrastructura de căi ferate	5 km
Infrastructura de alimentare cu apă și canalizare	N/A
Infrastructura de canalizare	N/A
Nr. gospodării racordate la infrastructura de alimentare cu apă	N/A
Nr. gospodării racordate la infrastructura de canalizare	N/A
Infrastructura de producere, transport și distribuție a energiei electrice	20.300 mp
Nr. gospodării racordate la infrastructura de producere, transport și distribuție a energiei electrice	1940
Infrastructura de alimentare cu gaze naturale	N/A
Nr. gospodării racordate la infrastructura de alimentare cu gaze naturale	N/A
Cădirile dezafectate/neutilizate	2
Funcționează târguri la nivelul comunei?	Da
Număr microbuze existente pentru transportul elevilor	1
Există cămin cultural/ casă de cultură? Acestea sunt reabilitate?	Da- Nu este reabilitat
Număr persoane beneficiare de asistență socială	400 handicap și VMG

Există oficiu poștal la nivelul comunei?	Da
Există sucursală bancară la nivelul comunei	Nu
Există proiecte de dezvoltare a infrastructurii în curs de implementare?	Da
Alte tipuri de proiecte aflate în implementare	Târg săptămânal; Centru de zi
Oportunități de investiție de care conducerea comunei este interesată	Da
Principalele 3 proiecte pe care le vizați pentru dezvoltarea comunei în perioada 2023-2027	Sistem de alimentare cu apă; Sistem de canalizare; Sistem de gaze

Număr de locuitori	Anul 2015	Anul 2016	Anul 2017	Anul 2018	Anul 2019	Anul 2020	Anul 2021	Anul 2022
	UM: Număr persoane							
	5832	5751	5657	5574	5514	5404	5291	5183

Numărul locuitorilor redă un trend aflat în descreștere cu o scădere de 11% până în anul 2022. La fel ca în cazul altor comune din județ, cauza scăderii numărului de locuitori este îmbătrânirea populației.

Numărul de copii născuți	Anul 2015	Anul 2016	Anul 2017	Anul 2018	Anul 2019	Anul 2020	Anul 2021
	UM: Număr persoane						
	31	23	45	32	21	30	28

Număr decese	Anul 2015	Anul 2016	Anul 2017	Anul 2018	Anul 2019	Anul 2020	Anul 2021
	UM: Număr persoane						
	86	87	93	93	101	115	116

În anul 2021 s-au înregistrat 28 de copii născuți, cu doar 3 mai puțin față de anul 2015. O diferență importantă se observă între anii 2017 și 2019 când numărul de copii născuți scade cu 53%.Numărul deceselor prezintă un trend aflat în creștere, reprezentat de un procent de 35% pe parcursul anilor. Numărul de copii născuți este mult mai mic față de numărul de decese, diferența îngrijorătoare înregistrându-se în anul 2021 când numărul nașterilor este cu 76% mai mare față de numărul deceselor.

Numărul de stabiliri cu domiciliul	Anul 2015	Anul 2016	Anul 2017	Anul 2018	Anul 2019	Anul 2020	Anul 2021
	UM: Număr persoane						
	66	75	62	67	59	58	56

Numărul de plecări cu domiciliul	Anul 2015	Anul 2016	Anul 2017	Anul 2018	Anul 2019	Anul 2020	Anul 2021
	UM: Număr persoane						
	95	105	98	68	89	84	78

Conform datelor, numărul de stabiliri cu domiciliul scade cu 15% în perioada 2015-2021, înregistrând astfel cele mai puține stabiliri în anul 2021. Numărul de plecări este mare față de cel al stabilirilor, ceea ce înseamnă ca avem un spor migratoriu negativ, care pe termen lung va duce la scăderea populației.

Ponderea șomerilor înregistrați		Anul 2015	Anul 2016	Anul 2017	Anul 2018	Anul 2019	Anul 2020	Anul 2021	Anul 2022
		UM: Procente							
	Total	3,4	2,8	2,6	1,9	2	3	1,8	1,7
	Masculin	4,4	3,1	2,8	1,9	2	2,2	1,9	1,7
	Feminin	2,2	2,4	2,3	2	2	3,7	1,8	1,8

Numărul de salariați	Anul 2015	Anul 2016	Anul 2017	Anul 2018	Anul 2019	Anul 2020	Anul 2021
	UM: Număr persoane						
	222	294	295	302	305	295	295

Numărul salariaților crește cu 37% până în anul 2019, an când se atinge pragul maxim. În perioada analizată, ponderea șomerilor scade la jumătate, de la 3,4 în anul 2015 la 1,7 în anul 2022. În anul 2021 doar 6% din populație reprezintă numărul de salariați din comună iar ponderea șomajului reprezintă doar 1,8, ceea ce înseamnă un nivel ridicat al șomajului nedeclarat.

Numărul de PC-uri sau echipamente IT din școli	Niveluri de educație	Anul 2015	Anul 2016	Anul 2017	Anul 2018	Anul 2019	Anul 2020	Anul 2021
		UM: Număr						
	Total	12	12	12	23	23	60	60
	Învățământ preșcolar	4	4	4	1	1	1	1
	Învățământ primar și gimnazial(inclusiv învățământul special)	8	8	8	22	22	59	59

În perioada 2015-2019 numărul de PC-uri și echipamente IT de la nivelul școlii din comună crește. Astfel între anii 2015-2017 s-au înregistrat 12 echipamente, în perioada 2018-2019 numărul a crescut la 23 de echipamente și între anii 2020-2021 s-au înregistrat 60 de dispozitive dintre care unul singur pentru învățământul preșcolar.

Numărul de unități sanitare	Unități sanitare	Anul 2015	Anul 2016	Anul 2017	Anul 2018	Anul 2019	Anul 2020	Anul 2021
		UM: Număr						
	Cabinete medicale de familie	2	2	2	2	2	2	2
	Cabinete stomatologice	1	1	1	1	1	1	1
	Farmacii	1	1	1	1	1	1	1

La nivelul comunei există 2 cabinete medicale de familie, un cabinet stomatologic și o farmacie. Așadar, putem spune că asistența sanitară este insuficientă dacă ne raportăm la cei 5183 de locuitori.

Primele 3 firme în funcție de cifra de afaceri

AUROCOM SRL - Cod CAEN: 1392

Obiect de activitate: Fabricarea de articole de lenjerie de corp

Cifra de afaceri (lei)	**2017**	**2018**	**2019**	**2020**	**2021**
	7 017 276	8 012 786	6 683 934	6 395 414	6 444 580
	2017	**2018**	**2019**	**2020**	**2021**
Nr. salariați	43	17	38	36	40

SER AGROS SRL - Cod CAEN: 0111

Obiect de activitate: Cultivarea cerealelor (exclusiv orez), plantelor leguminoase și a plantelor producătoare de semințe oleaginoase

Cifra de afaceri (lei)	**2017**	**2018**	**2019**	**2020**	**2021**
	2 130 618	2 264 588	2 442 722	2 802 717	3 832 653
	2017	**2018**	**2019**	**2020**	**2021**
Nr.	6	7	6	5	5

<table>
<tr><td></td><td>
<table>
<tr><td>salariați</td><td></td><td></td><td></td><td></td><td></td></tr>
<tr><td colspan="6">FLORALIS 97 PROD COM SRL - Cod CAEN: 1014</td></tr>
<tr><td colspan="6">Obiect de activitate: Fabricarea uleiurilor și grăsimilor</td></tr>
<tr><td rowspan="2">Cifra de afaceri (lei)</td><td>2017</td><td>2018</td><td>2019</td><td>2020</td><td>2021</td></tr>
<tr><td>991 315</td><td>1 093 793</td><td>1 847 864</td><td>1 104 829</td><td>2 537 395</td></tr>
<tr><td></td><td>2017</td><td>2018</td><td>2019</td><td>2020</td><td>2021</td></tr>
<tr><td>Nr. salariați</td><td>5</td><td>5</td><td>5</td><td>5</td><td>6</td></tr>
</table>
</td></tr>
<tr><td>Concluzii generale privind analiza comunei</td><td>În comuna Plosca se regăsesc 1950 de gospodării. Dintre acestea,1940 sunt racordate la infrastructura de alimentare cu energie electrică.
Vulnerabilitățile comunei sunt reprezentate de:
• Numărul ridicat al persoanelor beneficiare de asistență socială;
• 98 km de drum neasfaltat dintr-un total de 110 km;
• Număr scăzut de ferme agricole la nivelul comunei;
• Clădiri dezafectate/ nereabilitate care nu reprezintă o prioritare de modernizare pentru perioada următoare.
Lipsa investițiilor în cadrul comunei îngreunează dezvoltarea principalelor industrii locale competitive (fabricarea de articole de lenjerie de corp, cultivarea cerealelor (exclusiv orez), plantelor leguminoase și a plantelor producătoare de semințe oleaginoase sau fabricarea uleiurilor și grăsimilor).
Proiectele de dezvoltare vizate de către UAT Plosca, sunt următoarele:
• Sistem de alimentare cu apă;
• Sistem de canalizare;
• Sistem de gaze</td></tr>
</table>

ANALIZA TERITORIALĂ A COMUNEI POENI

Unitatea Administrativ- Teritorială	Poeni
Număr sate aparținătoare	7
Denumire sate aparținătoare	Poeni, Cătunu, Brătești, Preajba, Vătași, Banov, Țăvârlău
Număr total gospodării	1223
Lungime totală străzi pe tipuri	15,5 km asfaltate 1,5 km pietruite
Resurse naturale existente la nivelul comunei	Teren agricol, resurse de petrol și gaze
Suprafața totală, din care:	4509 ha
Intravilan (ha)	364,19 ha
Extravilan (ha)	4144,81 ha
Unități de cazare existente în comună	Nu
Ferme existente în comună	33 unități agricole
Nr de km de drumuri, din care:	17
asfaltate	15,5 km
neasfaltate	1,5 km
Infrastructura de căi ferate	N/A
Infrastructura de alimentare cu apă	17,23 km
Infrastructura de canalizare	17,23 km
Nr. gospodării racordate la infrastructura de alimentare cu apă	1223 g
Nr. gospodării racordate la infrastructura de canalizare	187
Infrastructura de producere, transport și distribuție a energiei electrice	CEZ OLTENIA
Nr. gospodării racordate la infrastructura de producere, transport și distribuție a energiei electrice	N/A
Infrastructura de alimentare cu gaze naturale	N/A
Nr. gospodării racordate la infrastructura de alimentare cu gaze naturale	N/A
Cădirile dezafectate/neutilizate	Școala Generală Cătunu, Școala Generală Preajba, Școala Generală Vătași – clădiri neutilizate din cauza restructurării sistemului de învățământ
Funcționează târguri la nivelul comunei?	Nu
Număr microbuze existente pentru transportul elevilor	3
Există cămin cultural/ casă de cultură? Acestea sunt reabilitate?	Nu
Număr persoane beneficiare de asistență socială	240 persoane: ajutor social, alocații de susținere a familiei, indemnizații pentru persoane cu handicap

Există oficiu poștal la nivelul comunei?	Da
Există sucursală bancară la nivelul comunei	Da
Există proiecte de dezvoltare a infrastructurii în curs de implementare?	Canalizare menajeră și stații de epurare în comuna Poeni, județul Teleorman – satele Poeni, Cătunu și Brătești Înființare rețea de distribuție gaze naturale
Alte tipuri de proiecte aflate în implementare	Reabilitarea moderată a sediului primăriei comunei Poeni, județul Teleorman Sisteme inteligente de management local privind dezvoltarea structurilor de sprijin specializate pentru administrația publică Poeni Înființarea unui punct de reîncărcare vehicule electrice
Oportunități de investiție de care conducerea comunei este interesată	Agricultura, dotarea fermelor cu utilaje performante, înființarea de ferme pentru creșterea animalelor
Principalele 3 proiecte pe care le vizați pentru dezvoltarea comunei în perioada 2023-2027	Canalizarea menajeră și stație de epurare în comuna Poeni- satele Preajba, Vătași, Banov și Tăvârlău Înființare rețea de distribuție gaze naturale; Construire și dotare dispensar uman, str. Șoseaua Pitești, nr 33, sat Cătunu, Cvartal 16, parcela 396

Număr de locuitori	Anul 2015	Anul 2016	Anul 2017	Anul 2018	Anul 2019	Anul 2020	Anul 2021	Anul 2022
	UM: Număr persoane							
	2962	2946	2908	2896	2844	2845	2800	2763

Populația comunei prezintă descreștere între anii 2015-2022, în ultimul an analizat, numărul de locuitori fiind mai mic cu 199 de persoane față de anul 2015. Populația relativ mică a comunei se află în scădere datorită migrației populației către orașe sau îmbătrânirea demografică.

Numărul de copii născuți	Anul 2015	Anul 2016	Anul 2017	Anul 2018	Anul 2019	Anul 2020	Anul 2021
	UM: Număr persoane						
	34	24	45	27	36	27	32

Număr decese	Anul 2015	Anul 2016	Anul 2017	Anul 2018	Anul 2019	Anul 2020	Anul 2021
	UM: Număr persoane						
	56	37	35	56	33	42	62

În anul 2017 s-au înregistrat cei mai mulți copii născuți, mai exact 45, cu 21 mai mulți față de anul anterior iar până în anul 2021, numărul scade la 32 de nașteri. Numărul deceselor rămâne relativ constant, însă sporul natural este negativ datorită numărului mare în comparație cu cel al nașterilor.

Numărul de stabiliri cu domiciliul	Anul 2015	Anul 2016	Anul 2017	Anul 2018	Anul 2019	Anul 2020	Anul 2021
	UM: Număr persoane						
	58	38	37	52	54	43	35

Numărul de plecări cu domiciliul	Anul 2015	Anul 2016	Anul 2017	Anul 2018	Anul 2019	Anul 2020	Anul 2021
	UM: Număr persoane						
	52	64	61	75	56	72	44

Se observă faptul că numărul stabilirilor prezintă scăderi pentru anii analizați. Anul 2021 înregistrează 35 de noi stabiliri, cu 40% mai puțin comparativ cu anul 2015. În cazul plecărilor cu domiciliul observăm o scădere de-a lungul anilor de 15%, înregistrându-se astfel 44 de plecări în anul 2021, cu 41% mai

puțin față de anul 2018 când s-a atins limita maximă de plecări cu domiciliul. Din anul 2016 observăm un spor migratoriu negativ, acțiune îngrijorătoare pentru numărul de locuitori din comună.

Ponderea șomerilor înregistrați		Anul 2015	Anul 2016	Anul 2017	Anul 2018	Anul 2019	Anul 2020	Anul 2021	Anul 2022
		UM: Procente							
	Total	5,5	4,5	4,2	3,2	2,2	2,3	2	2,4
	Masculin	7,2	5,1	4,7	3,5	2,2	2,5	2,3	2,8
	Feminin	3,6	3,7	3,5	2,9	2,3	2,2	1,6	1,9

Numărul de salariați	Anul 2015	Anul 2016	Anul 2017	Anul 2018	Anul 2019	Anul 2020	Anul 2021
	UM: Număr persoane						
	615	510	633	646	649	639	639

În anul 2016 putem observa o scădere de 17% a numărului de salariați, însă în perioada următoare se înregistrează creșteri, în anul 2019 atingându-se pragul de 649. În anii 2020-2021 existau 639 de persoane angajate, cu 10 salariați în minus față de anul 2019. În ceea ce privește ponderea șomerilor, aceasta prezintă scăderi de la 5,5% în anul 2015 la 2% în anul 2021. De asemenea, observăm faptul că ponderea este mai ridicată în rândul sexului masculin.

Numărul de PC-uri sau echipamente IT din școli	Niveluri de educație	Anul 2015	Anul 2016	Anul 2017	Anul 2018	Anul 2019	Anul 2020	Anul 2021
		UM: Număr						
	Total	44	39	42	42	28	42	42
	Învățământ primar și gimnazial(inclusiv învățământul special)	44	39	42	42	28	42	42

Pe întreg orizontul de analiză, la nivelul comunei a funcționat o singură unitate de învățământ primar și gimnazial, la nivelul căreia gradul de digitalizare este modest.

Numărul de unități sanitare	Unități sanitare	Anul 2015	Anul 2016	Anul 2017	Anul 2018	Anul 2019	Anul 2020	Anul 2021
		UM: Număr						
	Cabinete medicale de familie	2	1	1	1	1	1	1
	Cabinete stomatologice	1	1	1	1	1	1	1
	Cabinete medicale de specialitate	:	:	:	:	1	:	1
	Farmacii	2	2	2	2	2	2	1
	Alte tipuri de cabinete medicale	1	1	1	1	1	1	1

Observăm că în anul 2015, la nivelul comunei funcționau 2 cabinete medicale, în anii următori, asistența sanitară fiind susținută doar de un singur cabinet de acest fel. Modificări observăm și în cazul farmaciilor din comună, din anul 2020 funcționând doar una. Astfel, în anul 2021 există un cabinet de familie, unul stomatologic, unul de specialitate și o farmacie.

<table>
<tr><td>Primele 3 firme în funcție de cifra de afaceri</td><td>
<table>
<tr><td colspan="6">GEOCAD CONSTRUCT SRL - Cod CAEN: 7112</td></tr>
<tr><td colspan="6">Obiect de activitate: Activități de inginerie și consultanță tehnică legate de acestea</td></tr>
<tr><td rowspan="2">Cifra de afaceri (lei)</td><td>2017</td><td>2018</td><td>2019</td><td>2020</td><td>2021</td></tr>
<tr><td>679 513</td><td>919 533</td><td>1 390 543</td><td>1 399 008</td><td>2 014 444</td></tr>
<tr><td></td><td>2017</td><td>2018</td><td>2019</td><td>2020</td><td>2021</td></tr>
<tr><td>Nr. salariați</td><td>4</td><td>6</td><td>5</td><td>5</td><td>5</td></tr>
<tr><td colspan="6">OANA TRANS SRL - Cod CAEN: 4941</td></tr>
<tr><td colspan="6">Obiect de activitate: Transporturi rutiere de mărfuri</td></tr>
<tr><td rowspan="2">Cifra de afaceri (lei)</td><td>2017</td><td>2018</td><td>2019</td><td>2020</td><td>2021</td></tr>
<tr><td>571 761</td><td>1 001 292</td><td>1 369 575</td><td>1 194 352</td><td>1 632 548</td></tr>
<tr><td></td><td>2017</td><td>2018</td><td>2019</td><td>2020</td><td>2021</td></tr>
<tr><td>Nr. salariați</td><td>4</td><td>5</td><td>5</td><td>7</td><td>9</td></tr>
<tr><td colspan="6">MVM BUILDING SRL - Cod CAEN: 4120</td></tr>
<tr><td colspan="6">Obiect de activitate: Lucrări de construcții a clădirilor rezidențiale și nerezidențiale</td></tr>
<tr><td rowspan="2">Cifra de afaceri (lei)</td><td>2017</td><td>2018</td><td>2019</td><td>2020</td><td>2021</td></tr>
<tr><td>939 578</td><td>915 564</td><td>514 886</td><td>1 129 605</td><td>1 551 875</td></tr>
<tr><td></td><td>2017</td><td>2018</td><td>2019</td><td>2020</td><td>2021</td></tr>
<tr><td>Nr. salariați</td><td>8</td><td>10</td><td>8</td><td>7</td><td>7</td></tr>
</table>
</td></tr>
<tr><td>Concluzii generale privind analiza comunei</td><td>
Comuna Poeni are în componență șapte sate cu un număr de 1223 gospodării, toate racordate la infrastructura de alimentare cu apă și 187 sunt racordate la infrastructura de canalizare.
Ca puncte forte ale comunei sunt considerate:

Resurse existente la nivelul comunei compuse din: terenuri agricole, petrol și gaze;
Din 17 km de drumuri, 15,5 km de drum sunt asfaltate;
Existența a 33 de ferme agricole pe raza comunei;
Număr ridicat de proiecte aflate în implementare;
Existența unei sucursale bancare la nivelul comunei.
Număr ridicat al unităților sanitare.

La momentul elaborării Strategiei, se află în curs de implementare: Dezvoltarea infrastructurii prin canalizare menajeră și stații de epurare și înființarea unui rețele de distribuție a gazelor naturale. Alte proiecte vizează: reabilitarea moderată a sediului primăriei, înființarea unui punct de reîncărcare vehicule electrice, dotarea fermelor cu utilaje performante, înființarea de ferme pentru creșterea animalelor. Toate aceste reprezentând un prim pas important pentru creșterea calității vieții cetățenilor și asigurarea unor condiții de trai decente.
Principalele firme care activează pe raza comunei au ca obiect de activitate: activități de inginerie și consultanță tehnică legate de acestea, transporturi rutiere de mărfuri sau lucrări de construcții a clădirilor rezidențiale și nerezidențiale
</td></tr>
</table>

ANALIZA TERITORIALĂ A COMUNEI POROSCHIA

Unitatea Administrativ- Teritorială	Poroschia
Număr sate aparținătoare	2
Denumire sate aparținătoare	Poroschia Calomfirești
Număr total gospodării	1407
Lungime totală străzi pe tipuri	Asfalt 16 km Pământ 7 km
Resurse naturale existente la nivelul comunei	N/A
Suprafața totală, din care:	4552,61 ha
Intravilan (ha)	373,85 ha
Extravilan (ha)	4178,76 ha
Unități de cazare existente în comună	Nu
Ferme existente în comună	Societăți agricole 4 Fermă animale 1
Nr de km de drumuri, din care:	23 km
asfaltate	16 km
neasfaltate	7 km
Infrastructura de căi ferate	Nu
Infrastructura de alimentare cu apă	25 km
Infrastructura de canalizare	25 km
Nr. gospodării racordate la infrastructura de alimentare cu apă	1200
Nr. gospodării racordate la infrastructura de canalizare	520
Infrastructura de producere, transport și distribuție a energiei electrice	N/A
Nr. gospodării racordate la infrastructura de producere, transport și distribuție a energiei electrice	N/A
Infrastructura de alimentare cu gaze naturale	N/A
Nr. gospodării racordate la infrastructura de alimentare cu gaze naturale	N/A
Cădirile dezafectate/neutilizate	Școala Calomfirești Cămin Calomfirești Școala Poroschia (veche)
Funcționează târguri la nivelul comunei?	Nu
Număr microbuze existente pentru transportul elevilor	1 Microbuz an fabricație 2006 vechime 17 ani
Există cămin cultural/ casă de cultură? Acestea sunt reabilitate?	Există Nu este reabilitat
Număr persoane beneficiare de asistență socială	Venit Minim Garantat (VMG) – 47 persoane Asistenți Personali – 30 persoane

	Indemnizație persoane cu handicap - 36 persoane Alocație pentru susținerea familiei (ASF) - 72 persoane
Există oficiu poștal la nivelul comunei?	Da
Există sucursală bancară la nivelul comunei	Nu
Există proiecte de dezvoltare a infrastructurii în curs de implementare?	Da
Alte tipuri de proiecte aflate în implementare	Modernizare drumuri de interes local sat Poroschia Modernizare și extindere apă potabilă Reabilitare moderată a școlii gimnaziale Poroschia; Stații electrice;
Oportunități de investiție de care conducerea comunei este interesată	Înființare distribuție gaze naturale Parc fotovoltaic; Amenajare alei pietonale, piste de biciclete, spații verzi;
Principalele 3 proiecte pe care le vizați pentru dezvoltarea comunei în perioada 2023-2027	Modernizare drumuri de interes local sat Poroschia Modernizare și extindere apă potabilă Înființare distribuție gaz naturale

Număr de locuitori	Anul 2015	Anul 2016	Anul 2017	Anul 2018	Anul 2019	Anul 2020	Anul 2021	Anul 2022
	UM: Număr persoane							
	4574	4541	4511	4459	4386	4344	4299	4243

În perioada 2015-2022, populația de la nivelul comunei se află într-o scădere cu 7%, reducere relativ mică datorită proximității comunei față de municipiul Alexandria.

Numărul de copii născuți	Anul 2015	Anul 2016	Anul 2017	Anul 2018	Anul 2019	Anul 2020	Anul 2021
	UM: Număr persoane						
	31	35	36	20	30	33	29

Număr decese	Anul 2015	Anul 2016	Anul 2017	Anul 2018	Anul 2019	Anul 2020	Anul 2021
	UM: Număr persoane						
	72	58	70	75	58	70	75

Până în anul 2017 observăm o creștere până la 36 de copii născuți urmată de o scădere la 20 de copii. În anii următori media rămâne relativ constantă cu valori între 29-33. Ponderea nou-născuților în total populație la nivelul anului 2021 de 0.67% în timp ce ponderea deceselor în rândul populației la nivelul anului 2021 este de 1,74%, ceea ce înseamnă un spor natural negativ al populației.

Numărul de stabiliri cu domiciliul	Anul 2015	Anul 2016	Anul 2017	Anul 2018	Anul 2019	Anul 2020	Anul 2021
	UM: Număr persoane						
	75	93	56	58	83	79	82

Numărul de plecări cu domiciliul	Anul 2015	Anul 2016	Anul 2017	Anul 2018	Anul 2019	Anul 2020	Anul 2021
	UM: Număr persoane						
	68	101	74	78	99	89	94

În ceea ce privește numărul de stabiliri cu domiciliul, valorile prezentate se află în creștere, astfel în anul 2021 avem o creștere de 9% față de primul an studiat. De asemenea, se observă o creștere semnificativă de 24% în anul 2016, acesta fiind anul cu cele mai multe stabiliri. Tot în anul 2016 s-au înregistrat și cele mai multe plecări, cu 33 mai multe față de anul anterior. În perioada 2016-2021 remarcăm un spor migratoriu negativ datorită numărului mare de plecări în raport cu cel al stabilirilor.

Ponderea șomerilor înregistrați		Anul 2015	Anul 2016	Anul 2017	Anul 2018	Anul 2019	Anul 2020	Anul 2021	Anul 2022
		UM: Procente							
	Total	3,8	3	2,8	2,2	1,8	2,7	1,5	1,9
	Masculin	4,4	3,4	3,2	2,4	2,1	2,5	1,7	2
	Feminin	3,1	2,5	2,4	2	1,6	3	1,3	1,7

Numărul de salariați	Anul 2015	Anul 2016	Anul 2017	Anul 2018	Anul 2019	Anul 2020	Anul 2021
	UM: Număr persoane						
	422	518	568	591	594	584	584

În perioada 2015-2019 ponderea șomerilor se află în scădere, de la 3,8% la 1,8%, fapt reprezentativ pentru numărul de angajați care se află în creștere în aceeași perioadă. Observăm faptul că nivelul șomajului este mai ridicat în rândul populației de sex masculin decât în rândul populației de sex feminin.

Numărul de PC-uri sau echipamente IT din școli	Niveluri de educație	Anul 2015	Anul 2016	Anul 2017	Anul 2018	Anul 2019	Anul 2020	Anul 2021
		UM: Număr						
	Total	31	31	31	31	31	31	31
	Învățământ preșcolar	4	4	4	4	4	4	4
	Învățământ primar și gimnazial(inclusiv învățământul special)	27	27	27	27	27	27	27

În perioada 2015-2021 la nivelul școlii din comună există 31 de echipamente IT și PC-uri distribuite astfel: 4 pentru învățământul preșcolar și 27 pentru învățământul primar și gimnazial. Numărul acestora rămâne constant și implicit gradul de digitalizare rămâne modest.

Numărul de unități sanitare	Unități sanitare	Anul 2015	Anul 2016	Anul 2017	Anul 2018	Anul 2019	Anul 2020	Anul 2021
		UM: Număr						
	Spitale	1	1	1	1	1	1	1
	Ambulatorii integrate spitalului	1	1	1	1	1	1	1
	Cabinete medicale de familie	2	2	2	2	2	2	2
	Cabinete stomatologice	1	1	1	1	1	1	1
	Farmacii	1	1	1	1	1	1	1
	Puncte farmaceutice	1	1	:	1	1	1	1
	Laboratoare medicale	2	2	2	2	2	2	2

Pe întreaga perioadă analizată, asistența sanitară este sprijinită de un număr ridicat de unități sanitare: 2 cabinete medicale de familie, 2 laboratoare medicale, 1 spital, 1 cabinet stomatologic, o farmacie și un punct farmaceutic. Acest lucru reprezintă un factor important, deoarece este una dintre puținele comune în care se regăsesc mai multe unități sanitare.

<table>
<tr><td>Primele 3 firme în funcție de cifra de afaceri</td><td>
<table>
<tr><td colspan="6">TLC SHUTTERS SRL - Cod CAEN: 2223</td></tr>
<tr><td colspan="6">Obiect de activitate: Fabricarea articolelor din material plastic pentru construcții</td></tr>
<tr><td rowspan="2">Cifra de afaceri (lei)</td><td>2017</td><td>2018</td><td>2019</td><td>2020</td><td>2021</td></tr>
<tr><td>3 645 146</td><td>1111831 3</td><td>25 000257</td><td>44 498267</td><td>93 733669</td></tr>
<tr><td></td><td>2017</td><td>2018</td><td>2019</td><td>2020</td><td>2021</td></tr>
<tr><td>Nr. salariați</td><td>24</td><td>64</td><td>119</td><td>146</td><td>257</td></tr>
<tr><td colspan="6">AGEV AUTOMATION SRL - Cod CAEN: 4618</td></tr>
<tr><td colspan="6">Obiect de activitate: Intermedieri în comerțul specializat în vânzarea produselor cu caracter specific, n.c.a.</td></tr>
<tr><td rowspan="2">Cifra de afaceri (lei)</td><td>2017</td><td>2018</td><td>2019</td><td>2020</td><td>2021</td></tr>
<tr><td>13 303 7 6</td><td>14 702 3 5</td><td>13 490 735</td><td>16 068 637</td><td>22 697851</td></tr>
<tr><td></td><td>2017</td><td>2018</td><td>2019</td><td>2020</td><td>2021</td></tr>
<tr><td>Nr. salariați</td><td>12</td><td>9</td><td>8</td><td>9</td><td>9</td></tr>
<tr><td colspan="6">RIVERA INVESTMENTS SRL - Cod CAEN: 4676</td></tr>
<tr><td colspan="6">Obiect de activitate: Comerț cu ridicata al altor produse intermediare</td></tr>
<tr><td rowspan="2">Cifra de afaceri (lei)</td><td>2017</td><td>2018</td><td>2019</td><td>2020</td><td>2021</td></tr>
<tr><td>4 507 876</td><td>6 268 711</td><td>6 092 971</td><td>7 757 382</td><td>9 395143</td></tr>
<tr><td></td><td>2017</td><td>2018</td><td>2019</td><td>2020</td><td>2021</td></tr>
<tr><td>Nr. salariați</td><td>10</td><td>16</td><td>14</td><td>16</td><td>10</td></tr>
</table>
</td></tr>
<tr><td>Concluzii generale privind analiza comunei</td><td>Comuna Poroschia este alcătuită din două sate, cu un total de 1407 gospodării. Dintre acestea, 1200 de gospodării sunt racordate la infrastructura de alimentare cu apă, iar 520 sunt racordate la infrastructura de canalizare.
Printre punctele forte ale comunei, se numără:
• Existența a 5 ferme la nivelul comunei;
• Din 23 km de drumurui, 16 km drum este asfaltat;
• Număr ridicat de unități pentru asistența sanitară;
• Număr ridicat de proiecte aflate în implementare
Investițiile din comuna Poroschia susține îngreunează dezvoltarea principalelor industrii locale competitive (fabricarea articolelor din material plastic pentru construcții, intermedieri în comerțul specializat în vânzarea produselor cu caracter specific comerț cu ridicata al altor produse intermediare).
UAT Poroschia are în curs de implementare următoarele proiecte: Modernizare drumuri de interes local sat Poroschia, modernizare și extindere apă potabilă, reabilitare moderată a școlii gimnaziale Poroschia și stații electrice.
Pentru a facilita dezvoltarea comunei, UAT Poroschia vizează următoarele proiecte pentru perioada 2021-2027:
• Modernizare drumuri de interes local sat Poroschia;
• Modernizare și extindere apă potabilă;
Înființare distribuție gaz naturale.</td></tr>
</table>

ANALIZA TERITORIALĂ A COMUNEI PURANI

Unitatea Administrativ- Teritorială	Purani
Număr sate aparținătoare	2
Denumire sate aparținătoare	Purani și Puranii de Sus
Număr total gospodării	573
Lungime totală străzi pe tipuri	Purani 5.39 km străzi asfaltate și 10,63 km străzi pietruite
Resurse naturale existente la nivelul comunei	2237,08 ha
Suprafața totală, din care:	2237.08 ha
Intravilan (ha)	256.13
Extravilan (ha)	1980.95 ha
Unități de cazare existente în comună	N/A
Ferme existente în comună	N/A
Nr de km de drumuri, din care:	16,02 km
asfaltate	5.39 km
neasfaltate	10.63 km
Infrastructura de căi ferate	N/A
Infrastructura de alimentare cu apă	17,51 km SC APA SERV COMUNA PURANI SRL
Infrastructura de canalizare	N/A
Nr. gospodării racordate la infrastructura de alimentare cu apă	680
Nr. gospodării racordate la infrastructura de canalizare	680
Infrastructura de producere, transport și distribuție a energiei electrice	CEZ VANZARE
Nr. gospodării racordate la infrastructura de producere, transport și distribuție a energiei electrice	572
Infrastructura de alimentare cu gaze naturale	N/A
Nr. gospodării racordate la infrastructura de alimentare cu gaze naturale	N/A
Cădirile dezafectate/neutilizate	Dispensar veterinar
Funcționează târguri la nivelul comunei?	Nu
Număr microbuze existente pentru transportul elevilor	1
Există cămin cultural/ casă de cultură? Acestea sunt reabilitate?	Da, momentan este sediul primăriei Necesită reabilitare
Număr persoane beneficiare de asistență socială	48- Venit Mediu Garantat +Alocație pentru Susținerea Familiei
Există oficiu poștal la nivelul comunei?	Da

Există sucursală bancară la nivelul comunei	Nu
Există proiecte de dezvoltare a infrastructurii în curs de implementare?	Da- Modernizare drumuri de interes local
Alte tipuri de proiecte aflate în implementare	Construire și dotare grădiniță situată în satul Puranii de Sus, comuna Purani, județul Teleorman Reabilitare moderată a Școlii Gimnaziale Comuna Purani corp A și B, județul Teleorman Înființare stație electrică
Oportunități de investiție de care conducerea comunei este interesată (vă rugăm detaliați)	Construire dispensar uman Sistem canalizare Sistem alimentare cu gaze naturale
Principalele 3 proiecte pe care le vizați pentru dezvoltarea comunei în perioada 2023-2027	Construire dispensar uman Sistem canalizare Sistem alimentare cu gaze naturale

	Anul 2015	Anul 2016	Anul 2017	Anul 2018	Anul 2019	Anul 2020	Anul 2021	Anul 2022
Număr de locuitori	UM: Număr persoane							
	1494	1472	1430	1435	1393	1372	1381	1380

Datele colectate prezintă un decalaj al numărului de locuitori reprezentat de valori aflate în scădere. În anul 2022 se înregistrează cu 8% mai puține persoane față de anul 2015, valoare relativ mică dar care pe termen lung duce la degradare demografică.

	Anul 2015	Anul 2016	Anul 2017	Anul 2018	Anul 2019	Anul 2020	Anul 2021
Numărul de copii născuți	UM: Număr persoane						
	8	11	18	11	10	6	11
Număr decese	Anul 2015	Anul 2016	Anul 2017	Anul 2018	Anul 2019	Anul 2020	Anul 2021
	UM: Număr persoane						
	24	31	20	20	24	10	30

La nivelul comunei, numărul de copii născuți înregistrează un trend fluctuant cu maxim înregistrat de 18 nașteri și minim de 6 în anul 2020. În aceeași situație se află și numărul deceselor, cu maxim de 31 decese înregistrate în anul 2016 și minim de 10 în 2020. De-a lungul perioadei 2015-2021 observăm un spor natural negativ ce ar putea afecta dezvoltarea socială de la nivelul comunei.

	Anul 2015	Anul 2016	Anul 2017	Anul 2018	Anul 2019	Anul 2020	Anul 2021
Numărul de stabiliri cu domiciliul	UM: Număr persoane						
	27	13	33	14	22	45	34
Numărul de plecări cu domiciliul	Anul 2015	Anul 2016	Anul 2017	Anul 2018	Anul 2019	Anul 2020	Anul 2021
	UM: Număr persoane						
	33	36	26	47	29	34	17

Privind perioada analizată observăm o creștere a numărului de stabiliri cu 26% iar în cazul plecărilor o scădere de 48%. În perioada 2020-2021 putem vorbi despre spor migratoriu pozitiv dat fiind faptul că numărul plecărilor este mai mic decât cel al stabilirilor.

Ponderea șomerilor înregistrați		Anul 2015	Anul 2016	Anul 2017	Anul 2018	Anul 2019	Anul 2020	Anul 2021	Anul 2022
		UM: Procente							
	Total	13,7	12,9	11,8	8,8	4,3	4,7	0,5	0,4
	Masculin	17,1	15,4	13,7	9,7	5	5,4	0,9	0,6

	Feminin	9,4	9,8	9,5	7,7	3,5	3,8	0	0

Numărul de salariați	Anul 2015	Anul 2016	Anul 2017	Anul 2018	Anul 2019	Anul 2020	Anul 2021
	UM: Număr persoane						
	63	74	74	76	79	69	69

Numărul de salariați crește și descrește, diferența maximă dintre ani înregistrându-se în anul 2020 când observăm reducerea cu 10 salariați. Ponderea șomerilor prezintă valori în scădere, înregistrând în anul 2022 cea mai mică valoare de 0,4%, cu 13,3% mai mică decât anul 2015. Putem observa valori mai mari pentru sexul masculin comparativ cu sexul feminin, în cazul femeilor atingându-se pragul minim în anii 2021-2022.

Numărul de PC-uri sau echipamente IT din școli	Niveluri de educație	Anul 2015	Anul 2016	Anul 2017	Anul 2018	Anul 2019	Anul 2020	Anul 2021
		UM: Număr						
	Total	21	22	22	22	16	66	66
	Învățământ preșcolar	1	2	2	2	2	2	2
	Învățământ primar și gimnazial(inclusiv învățământul special)	20	20	20	20	14	64	64

Pe întreg orizontul de analiză, la nivelul comunei a funcționat o singură unitate de învățământ primar și gimnazial, la nivelul căreia gradul de digitalizare este modest.

Numărul de unități sanitare	Unități sanitare	Anul 2015	Anul 2016	Anul 2017	Anul 2018	Anul 2019	Anul 2020	Anul 2021
		UM: Număr						
	Cabinete medicale de familie	1	1	1	1	1	1	1
	Puncte farmaceutice	:	:	1	1	1	1	1

Asistența sanitară de la nivelul comunei este asigurată de un cabinet medical de familie și un punct farmaceutic, acestea fiind prezente pe parcursul perioadei analizate.

<table>
<tr><td rowspan="2">Primele 3 firme în funcție de cifra de afaceri</td><td>
<table>
<tr><td colspan="6">MIRDAN SRL - Cod CAEN: 0111</td></tr>
<tr><td colspan="6">Obiect de activitate: Cultivarea cerealelor (exclusiv orez), plantelor leguminoase și a plantelor producătoare de semințe oleaginoase</td></tr>
<tr><td rowspan="2">Cifra de afaceri (lei)</td><td>2017</td><td>2018</td><td>2019</td><td>2020</td><td>2021</td></tr>
<tr><td>13 523 219</td><td>11 318 482</td><td>17 950 096</td><td>18 305702</td><td>24 780839</td></tr>
<tr><td></td><td>2017</td><td>2018</td><td>2019</td><td>2020</td><td>2021</td></tr>
<tr><td>Nr. salariați</td><td>8</td><td>7</td><td>7</td><td>8</td><td>8</td></tr>
<tr><td colspan="6">POLL ALEX CONS TRANS SRL - Cod CAEN: 4120</td></tr>
<tr><td colspan="6">Obiect de activitate: Lucrări de construcții a clădirilor rezidențiale și nerezidențiale</td></tr>
<tr><td rowspan="2">Cifra de afaceri (lei)</td><td>2017</td><td>2018</td><td>2019</td><td>2020</td><td>2021</td></tr>
<tr><td>1 249 060</td><td>2 684 006</td><td>22 661 694</td><td>24116 866</td><td>5 193 881</td></tr>
<tr><td></td><td>2017</td><td>2018</td><td>2019</td><td>2020</td><td>2021</td></tr>
<tr><td>Nr. salariați</td><td>3</td><td>7</td><td>32</td><td>45</td><td>47</td></tr>
<tr><td colspan="6">AVA GARDEN SRL - Cod CAEN: 5520</td></tr>
<tr><td colspan="6">Obiect de activitate: Facilități de cazare pentru vacanțe și perioade de scurtă durată</td></tr>
<tr><td rowspan="2">Cifra de afaceri (lei)</td><td>2017</td><td>2018</td><td>2019</td><td>2020</td><td>2021</td></tr>
<tr><td>976 892</td><td>1 005 944</td><td>478 214</td><td>2 531 607</td><td>4 867 219</td></tr>
<tr><td></td><td>2017</td><td>2018</td><td>2019</td><td>2020</td><td>2021</td></tr>
<tr><td>Nr. salariați</td><td>1</td><td>1</td><td>1</td><td>1</td><td>1</td></tr>
</table>
</td></tr>
<tr><td>Concluzii generale privind analiza comunei</td><td>Conform datelor analizate, se remarcă faptul că comuna este împărțită în două sate: Purani și Puranii de Sus, cu un total de 573 gospodării, dintre care 572 sunt racordate la alimentarea cu energie electrică. Gospodăriile racordate la infrastructura de apă și canalizare sunt în număr de 680.
Ca vulnerabilități ale comunei, se menționează:
• Număr scăzut de km de drumuri asfaltate, doar 5,39 km din 16,02 km de drum;
• Inexistența unor ferme la nivelul comunei;
• Inexistența unei infrastructuri de alimentare cu gaze naturale;
Numărul ridicat de investiții de la nivelul comunei susține dezvoltarea principalelor industrii locale competitive (Cultivarea cerealelor exclusiv orez, plantelor leguminoase și a plantelor producătoare de semințe oleaginoase, Lucrări de construcții a clădirilor rezidențiale și nerezidențiale sau facilități de cazare pentru vacanțe și perioade de scurtă durată).
La momentul elaborării Strategiei, se află în curs de implementare următoarele proiecte: modernizare drumuri de interes local, construire și dotare grădiniță, Reabilitare moderată a Școlii Gimnaziale corp A și corp B și înființare stație electrică.
Proiectele de dezvoltare ale comunei, vizate pentru perioada următoare sunt:
• Construire dispensar uman în comuna Purani;
• Sistem canalizare în comuna Purani;
• Sistem alimentare cu gaze naturale în comuna Purani.</td></tr>
</table>

ANALIZA TERITORIALĂ A COMUNEI PUTINEIU

Unitatea Administrativ- Teritorială	Putineiu
Număr sate aparținătoare	3
Denumire sate aparținătoare	Putineiu, Băduleasa, Cârlomanu
Număr total gospodării	1327
Nr. total km comună	43,11 km
Resurse naturale existente la nivelul comunei	Terenuri
Suprafața totală, din care:	7883 ha
Intravilan (ha)	266 ha
Extravilan (ha)	7617 ha
Unități de cazare existente în comună	N/A
Ferme existente în comună	17
Nr de km de drumuri, din care:	36,46 km
asfaltate	10,86 km
neasfaltate	25,60 km
Infrastructura de căi ferate	N/A
Infrastructura de alimentare cu apă	N/A
Infrastructura de canalizare	N/A
Nr. gospodării racordate la infrastructura de alimentare cu apă	N/A
Nr. gospodării racordate la infrastructura de canalizare	N/A
Infrastructura de producere, transport și distribuție a energiei electrice	N/A
Nr. gospodării racordate la infrastructura de producere, transport și distribuție a energiei electrice	1298
Infrastructura de alimentare cu gaze naturale	N/A
Nr. gospodării racordate la infrastructura de alimentare cu gaze naturale	N/A
Cădirile dezafectate/neutilizate	2
Funcționează târguri la nivelul comunei?	2
Număr microbuze existente pentru transportul elevilor	1
Există cămin cultural/ casă de cultură? Acestea sunt reabilitate?	2
Număr persoane beneficiare de asistență socială	117
Există oficiu poștal la nivelul comunei?	Da
Există sucursală bancară la nivelul	Nu

comunei	
Există proiecte de dezvoltare a infrastructurii în curs de implementare?	Da
Alte tipuri de proiecte aflate în implementare	Da
Oportunități de investiție de care conducerea comunei este interesată	Înființare sistem centralizat de alimentare cu apă; Modernizare drumuri de interes local;
Principalele 3 proiecte pe care le vizați pentru dezvoltarea comunei în perioada 2023-2027	Construire și dotare centru medical; Reabilitare, consolidare patrimoniu cultural; Construire și dotare grădiniță program normal;

Număr de locuitori	Anul 2015	Anul 2016	Anul 2017	Anul 2018	Anul 2019	Anul 2020	Anul 2021	Anul 2022
	UM: Număr persoane							
	2149	2091	2059	2012	1968	1932	1900	1831

Numărul de locuitori prezintă un trend în scădere pentru toată perioada 2015-2022, în ultimul an studiat înregistrând cu 15% mai puțini locuitori decât anul 2015. Așadar, putem vorbi de un declin demografic care va putea afecta pe termen îndelungat.

Numărul de copii născuți	Anul 2015	Anul 2016	Anul 2017	Anul 2018	Anul 2019	Anul 2020	Anul 2021
	UM: Număr persoane						
	13	21	18	10	17	15	17

Număr decese	Anul 2015	Anul 2016	Anul 2017	Anul 2018	Anul 2019	Anul 2020	Anul 2021
	UM: Număr persoane						
	60	59	67	52	44	48	67

În perioada 2015-2021 numărul de copii născuți crește de la 13 la 17 cu un prag minim de 10 nașteri înregistrate în anul 2018. La nivelul anului 2021 observăm o pondere a nou-născuților în total populație de 0,89% și o pondere a deceselor în total populație de 3,52%, rezultând astfel un spor natural negativ.

Numărul de stabiliri cu domiciliul	Anul 2015	Anul 2016	Anul 2017	Anul 2018	Anul 2019	Anul 2020	Anul 2021
	UM: Număr persoane						
	28	39	42	27	35	37	21

Numărul de plecări cu domiciliul	Anul 2015	Anul 2016	Anul 2017	Anul 2018	Anul 2019	Anul 2020	Anul 2021
	UM: Număr persoane						
	39	33	41	30	44	38	40

De-a lungul anilor, numărul de stabiliri variază, astfel observăm o creștere semnificativă cu 14 noi stabiliri din anul 2015 până în anul 2017 dar și o scădere cu 50%, de la 42 în anul 2017 la 21 de stabiliri în anul 2021. Sporul migratoriu este relativ negativ datorită numărului mare de plecări însă observăm un spor pozitiv pentru anii 2016-2017.

Ponderea șomerilor înregistrați		Anul 2015	Anul 2016	Anul 2017	Anul 2018	Anul 2019	Anul 2020	Anul 2021	Anul 2022
		UM: Procente							
	Total	15,4	14,2	13,2	9,9	15,3	14,7	13,3	14,8
	Masculin	17,4	15,8	14,7	10,6	17,2	16,1	15,3	17,4
	Feminin	13,9	12,2	11,4	9	12,9	12,9	10,8	11,4

Numărul de salariați	Anul 2015	Anul 2016	Anul 2017	Anul 2018	Anul 2019	Anul 2020	Anul 2021
	UM: Număr persoane						
	138	188	197	202	205	195	195

Remarcăm o creștere constantă a numărului de salariați în perioada 2015-2019 urmată de o ușoară scădere de 10 salariați. La nivelul anului 2021, salariații reprezintă o pondere de 10,26% în total populație. Pondere șomerilor înregistrați a scăzut de la 15,4% în anul 2015 la 9,9% în anul 2018 urmând să crească brusc aproape de valorile din primii ani, în anul 2019 atingând pragul de 15,3%. Se observă o diferență mare între numărul de locuitori, rata declarată a șomajului și numărul de angajați, ceea ce indică un nivel ridicat al șomajului nedeclarat (persoane casnice, persoane implicate în agricultura de subzistență, persoane angajate fără forme legale de muncă).

Numărul de PC-uri sau echipamente IT din școli

Niveluri de educație	Anul 2015	Anul 2016	Anul 2017	Anul 2018	Anul 2019	Anul 2020	Anul 2021
	UM: Număr						
Total	25	24	26	24	23	74	74
Învățământ preșcolar	1	:	2	:	:	:	:
Învățământ primar și gimnazial(inclusiv învățământul special)	24	24	24	24	23	74	74

Pe întreg orizontul de analiză, la nivelul comunei a funcționat o singură unitate de învățământ primar și gimnazial, la nivelul căreia gradul de digitalizare s-a îmbunătățit în perioada 2020-2021.

Numărul de unități sanitare

Unități sanitare	Anul 2015	Anul 2016	Anul 2017	Anul 2018	Anul 2019	Anul 2020	Anul 2021
	UM: Număr						
Cabinete medicale de familie	1	1	1	1	1	1	1

Asistența sanitară de la nivelul comunei este sprijinită de un singur cabinet de familie, locuitorii fiind nevoiți să se deplaseze către comunele sau orașele învecinate pentru a primi ajutor medical.

Primele 3 firme în funcție de cifra de afaceri

AGROPARTI SA - Cod CAEN: 0111

Obiect de activitate: Cultivarea cerealelor (exclusiv orez), plantelor leguminoase și a plantelor producătoare de semințe oleaginoase

Cifra de afaceri (lei)	**2017**	**2018**	**2019**	**2020**	**2021**
	12 766376	14 865 654	18279 265	15202876	19 624682
	2017	**2018**	**2019**	**2020**	**2021**
Nr. salariați	87	89	93	98	104

ROSU I & G SRL - Cod CAEN: 4730

Obiect de activitate: Comerț cu amănuntul al carburanților pentru autovehicule în magazine specializate

Cifra de afaceri (lei)	**2017**	**2018**	**2019**	**2020**	**2021**
	5 017 099	7 307 728	5 650 695	4 558 215	5 208 480
	2017	**2018**	**2019**	**2020**	**2021**
Nr. salariați	7	6	6	6	5

SIMPANG SRL - Cod CAEN: 4677

Obiect de activitate: Comerț cu ridicata al deșeurilor si resturilor

Cifra de afaceri (lei)	**2017**	**2018**	**2019**	**2020**	**2021**
	338 026	388 785	244 688	228 698	1 416 178
	2017	**2018**	**2019**	**2020**	**2021**

	Nr. salariați	0	0	0	0	0
Concluzii generale privind analiza comunei	Comuna Putineiu are în componență trei sate: Putineiu, Băduleasa și Cârmolanu, cu un total de 1321 de gospodării, dintre care 1298 sunt racordate la infrastructura de alimentare cu energie electrică. Ca puncte forte ale comunei, se consideră: • Existența a 17 ferme la nivelul comunei; • Creșterea numărului de salariați; • Îmbunătățiri ale gradului de digitalizare ale unităților școlare. Ca vulnerabilități ale comunei, se consideră următoarele: • 25,60 km de drum din 36,45 km sunt neasfaltate; • Lipsa facilităților medicale specializate; • Declin demografic accentuat, cauzat de fenomenul de îmbătrânire cât și de sporul natural negativ. La momentul elaborării Strategiei, se află în curs de implementare înființarea unui sistem centralizat de alimentare cu apă, dar și modernizarea drumurilor de interes local. De asemenea, comuna prezintă un potențial de dezvoltare în ceea ce privește construirea și dotarea unui centru medical, reabilitare, consolidare patrimoniu cultural și construirea și dotare unei grădinițe cu program normal.					

ANALIZA TERITORIALĂ A COMUNEI RĂDOIEȘTI

Unitatea Administrativ- Teritorială	Rădoiești
Număr sate aparținătoare	3
Denumire sate aparținătoare	Rădoiești-Deal, Rădoiești-Vale, Cetatea
Număr total gospodării	1054
Nr. total km comună	27,73 km
Lungime totală străzi pe tipuri	14,42 km asfaltate 13,31 km pietruite
Resurse naturale existente la nivelul comunei	Pădure
Suprafața totală, din care:	3917 ha
Intravilan (ha)	343 ha
Extravilan (ha)	3574 ha
Unități de cazare existente în comună	N/A
Ferme existente în comună	40 ferme zootehnice 15 ferme agricole
Nr de km de drumuri, din care:	15,73 km
asfaltate	2,42 km
neasfaltate	13,31 km
Infrastructura de căi ferate	Există cale ferată - 5 km
Infrastructura de alimentare cu apă și canalizare	17,73 km
Infrastructura de canalizare	17,73 km
Nr. gospodării racordate la infrastructura de alimentare cu apă	410
Nr. gospodării racordate la infrastructura de canalizare	410
Infrastructura de producere, transport și distribuție a energiei electrice	30 km Distribuție Oltenia
Nr. gospodării racordate la infrastructura de producere, transport și distribuție a energiei electrice	1020
Infrastructura de alimentare cu gaze naturale	N/A
Nr. gospodării racordate la infrastructura de alimentare cu gaze naturale	N/A
Cădirile dezafectate/neutilizate	1 școală neutilizată
Funcționează târguri la nivelul comunei?	Nu
Număr microbuze existente pentru transportul elevilor	1
Există cămin cultural/ casă de cultură? Acestea sunt reabilitate?	1 cămin cultural nereabilitat
Număr persoane beneficiare de asistență	40 de persoane - Venit Mediu Garantat

socială	
Există oficiu poștal la nivelul comunei?	Da
Există sucursală bancară la nivelul comunei	Nu
Există proiecte de dezvoltare a infrastructurii în curs de implementare?	Da
Alte tipuri de proiecte aflate în implementare	Modernizarea drumurilor de interes local; Înființare stații de încărcare vehicule electrice; Sisteme inteligente de management local; Reabilitare moderată sediu primărie; Consolidare, demolare, modernizare, extindere și dotare Școala Gimnazială din comuna Rădoiești-Deal.
Oportunități de investiție de care conducerea comunei este interesată	Înființare parc panouri fotovoltaice
Principalele 3 proiecte pe care le vizați pentru dezvoltarea comunei în perioada 2023-2027	Realizarea rețelei publice de canalizare a apelor uzate menajere și a stației de epurare din comuna Rădoiești; Construire și dotare Cămin Cultural.

Număr de locuitori	Anul 2015	Anul 2016	Anul 2017	Anul 2018	Anul 2019	Anul 2020	Anul 2021	Anul 2022
	UM: Număr persoane							
	2082	2043	2018	1983	1953	1917	1928	1929

Numărul de locuitori în intervalul de timp 2015-2022 scade cu 7% pe fondul migrației populației și al fenomenului de îmbătrânire. Declinul demografic este relativ scăzut și datorită proximității comunei față de municipiile Alexandria și Roșiorii de Vede.

Numărul de copii născuți	Anul 2015	Anul 2016	Anul 2017	Anul 2018	Anul 2019	Anul 2020	Anul 2021
	UM: Număr persoane						
	17	15	16	17	16	20	13

Număr decese	Anul 2015	Anul 2016	Anul 2017	Anul 2018	Anul 2019	Anul 2020	Anul 2021
	UM: Număr persoane						
	48	41	46	30	17	14	15

Ponderea nou-născuților în total populație la nivelul anului 2021 de 0,67%, spre deosebire de ponderea deceselor în rândul populației la nivelul anului 2021, care este de 0,77%, rezultând astfel un spor natural negativ, care pe termen lung va conduce la declinul demografic al populației.

Numărul de stabiliri cu domiciliul	Anul 2015	Anul 2016	Anul 2017	Anul 2018	Anul 2019	Anul 2020	Anul 2021
	UM: Număr persoane						
	39	39	29	40	24	44	35

Numărul de plecări cu domiciliul	Anul 2015	Anul 2016	Anul 2017	Anul 2018	Anul 2019	Anul 2020	Anul 2021
	UM: Număr persoane						
	48	38	34	57	59	38	33

Stabilirile cu domiciliul prezintă un trend relativ constant, cu un minim de 24 de stabiliri noi în comună și un maxim de 40 de noi stabiliri în anul anterior. Plecările cu domiciliul scad din anul 2015 până în 2021 cu 31%, însă pragul maxim al plecărilor cu domiciliul din comună este atins în anul 2019, an în care s-au înregistrat și cele mai puține stabiliri. Până în anul 2019 observăm un spor migratoriu negativ, anii 2020-2021 fiind singurii care au înregistrat spor migratoriu pozitiv.

Ponderea șomerilor înregistrați		Anul 2015	Anul 2016	Anul 2017	Anul 2018	Anul 2019	Anul 2020	Anul 2021	Anul 2022
		UM: Procente							
	Total	8,3	6,4	6,2	4,7	1,3	1,2	1,3	4,3
	Masculin	10,5	7,8	7,6	5,6	1,4	0,9	1,3	3,4
	Feminin	5,8	4,8	4,5	3,6	1,2	1,5	1,2	5,3

Numărul de salariați	Anul 2015	Anul 2016	Anul 2017	Anul 2018	Anul 2019	Anul 2020	Anul 2021
	UM: Număr persoane						
	75	90	93	95	98	88	88

Observăm o creștere treptată a numărului de salariați în perioada 2015-2019, cu un surplus de 31% ce sporește numărul la 98 de angajați. Pentru perioada 2020-2021 se înregistrează o scădere de 10%, numărul de salariați scăzând la 88. Nivelul șomajului declarat a scăzut de la 8,3% în anul 2015 la 4,3% în 2022 cu un nivel minim de 1,2% înregistrat în anul 2020. Se observă o diferență între numărul de locuitori, rata declarată a șomajului și numărul de angajați, ceea ce duce la un nivel ridicat al șomajului nedeclarat (persoane casnice, persoane implicate în agricultura de subzistență, persoane angajate fără forme legale de muncă).

Numărul de PC-uri sau echipamente IT din școli	Niveluri de educație	Anul 2015	Anul 2016	Anul 2017	Anul 2018	Anul 2019	Anul 2020	Anul 2021
		UM: Număr						
	Total	23	23	20	20	23	101	101
	Învățământ preșcolar	:	1	:	:	:	:	:
	Învățământ primar și gimnazial(inclusiv învățământul special)	23	22	20	20	23	101	101

În comună funcționează o singură școală al cărei sistem de digitalizare înregistrează progrese, cu o creștere de la 23 de echipamente IT și PC-uri la 101. Creșterea poate fi explicată prin prisma măsurilor de digitalizare întreprinse în domeniul educației ca urmare a pandemiei COVID-19.

Numărul de unități sanitare	Unități sanitare	Anul 2015	Anul 2016	Anul 2017	Anul 2018	Anul 2019	Anul 2020	Anul 2021
		UM: Număr						
	Cabinete medicale de familie	1	1	1	1	1	1	1
	Cabinete stomatologice	:	:	:	1	1	1	1
	Puncte farmaceutice	1	1	1	1	1	1	1

În anul 2021, la nivelul comunei există un cabinet medical de familie, unul de stomatologie și un punct farmaceutic. Având în vedere tendința de îmbătrânire a populației, se poate prezuma că serviciile de asistență medicală sunt subdimensionate.

Primele 3 firme în funcție de cifra de afaceri	**GLIA BRATASANI SRL - Cod CAEN: 0111**				
	Obiect de activitate: Cultivarea cerealelor (exclusiv orez), plantelor leguminoase si a plantelor producătoare de semințe oleaginoase				
	Cifra de afaceri (lei)	**2017**	**2018**	**2019**	**2020**	**2021**
		3 373 479	3 102 815	3 197 033	3 182 923	4 291 234
		2017	**2018**	**2019**	**2020**	**2021**

	Nr. salariați	16	16	16	16	17
	INTERPREST AGRO SRL - Cod CAEN: 0161					
	Obiect de activitate: Activități auxiliare pentru producția vegetală					
	Cifra de afaceri (lei)	**2017**	**2018**	**2019**	**2020**	**2021**
		133 954	361 776	1 282 725	1 210 174	1 685 431
		2017	**2018**	**2019**	**2020**	**2021**
	Nr. salariați	0	1	6	7	6
	CATA CARMEN SRL - Cod CAEN: 4711					
	Obiect de activitate: Comerț cu amănuntul în magazine nespecializate, cu vânzare predominantă de produse alimentare, băuturi și tutun					
	Cifra de afaceri (lei)	**2017**	**2018**	**2019**	**2020**	**2021**
		87 039	91 046	186 301	650 372	1 948 510
		2017	**2018**	**2019**	**2020**	**2021**
	Nr. salariați	1	1	1	1	1

Concluzii generale privind analiza comunei

Comuna Rădoiești are în componență trei sate, cu un total de 1054 de gospodării, dintre care 1020 sunt racordate la infrastructura de alimentare cu energie electrică.

Printre punctele forte ale comunei se numără:

- Existența unei păduri;
- Existența a 55 ferme dintre care 40 ferme zootehnice și 15 ferme agricole, acest lucru conduce la o creștere a salariaților, principalele firme de pe raza comunei având ca obiect de activitate (Cultivarea cerealelor (exclusiv orez), plantelor leguminoase si a plantelor producătoare de semințe oleaginoase și Activități auxiliare pentru producția vegetală);
- Număr ridicat de proiecte aflate în implementare.

La momentul elaborării Strategiei, se află în curs de implementare un număr ridicat de proiecte, printre care modernizarea drumurilor de interes local, înființare stații de încărcare vehicule electrice sau sisteme inteligente de management local. Acestea reprezintă un prim pas important pentru creșterea calității vieții cetățenilor și asigurarea unor condiții de trai decente.

Comuna prezintă un potențial de dezvoltare în ceea ce privește:

- Realizarea rețelei publice de canalizare a apelor uzate menajere și a stației de epurare;
- Construirea și dotarea căminului cultural.

ANALIZA TERITORIALĂ A COMUNEI RĂSMIREȘTI

Unitatea Administrativ- Teritorială	Răsmirești
Număr sate aparținătoare	2
Denumire sate aparținătoare	Răsmirești, Ludăneasca
Număr total gospodării	536
Nr. total km comună	26 km
Lungime totală străzi pe tipuri	3 km asfaltate 20 pietruite 3 km de pământ
Resurse naturale existente la nivelul comunei	N/A
Suprafața totală, din care:	3093 ha
Intravilan (ha)	167 ha
Extravilan (ha)	2926 ha
Unități de cazare existente în comună	N/A
Ferme existente în comună	11 ferme
Nr de km de drumuri, din care:	26 km
asfaltate	3 km
neasfaltate	23 km
Infrastructura de căi ferate	N/A
Infrastructura de alimentare cu apă	N/A
Infrastructura de canalizare	N/A
Nr. gospodării racordate la infrastructura de alimentare cu apă	N/A
Nr. gospodării racordate la infrastructura de canalizare	N/A
Infrastructura de producere, transport și distribuție a energiei electrice	35 km
Nr. gospodării racordate la infrastructura de producere, transport și distribuție a energiei electrice	624
Infrastructura de alimentare cu gaze naturale	N/A
Nr. gospodării racordate la infrastructura de alimentare cu gaze naturale	N/A
Cădirile dezafectate/neutilizate	Școala Generală I-IV
Funcționează târguri la nivelul comunei?	Nu
Număr microbuze existente pentru transportul elevilor	1
Există cămin cultural/ casă de cultură? Acestea sunt reabilitate?	Da

Număr persoane beneficiare de asistență socială	14 (6 asistenți, 8-indemnizație persoane cu handicap)
Există oficiu poștal la nivelul comunei?	1
Există sucursală bancară la nivelul comunei	Nu
Există proiecte de dezvoltare a infrastructurii în curs de implementare?	Da
Alte tipuri de proiecte aflate în implementare	Da
Oportunități de investiție de care conducerea comunei este interesată	Infrastructură panouri fotovoltaice
Principalele 3 proiecte pe care le vizați pentru dezvoltarea comunei în perioada 2023-2027	Modernizare drumuri stradale Modernizare și reabilitare canalizare Înființare alimentare cu apă

Număr de locuitori	Anul 2015	Anul 2016	Anul 2017	Anul 2018	Anul 2019	Anul 2020	Anul 2021	Anul 2022
	UM: Număr persoane							
	846	843	845	844	848	835	842	828

Numărul de locuitori prezintă un declin cu o scădere de 2% până în anul 2022, valoare relativ mică însă ținând cont de faptul că Răsmirești este comuna cu cei mai puțini locuitori, pe termen lung declinul poate afecta mediul demografic al comunei.

Numărul de copii născuți	Anul 2015	Anul 2016	Anul 2017	Anul 2018	Anul 2019	Anul 2020	Anul 2021
	UM: Număr persoane						
	12	12	6	7	4	3	4

Număr decese	Anul 2015	Anul 2016	Anul 2017	Anul 2018	Anul 2019	Anul 2020	Anul 2021
	UM: Număr persoane						
	19	18	1	6	7	5	12

Conform datelor colectate numărul de copii născuți prezintă un trend în descreștere, în anul 2021, numărul de nou-născuți înregistrând scăderi cu 67% față de anul 2015. Numărul de decese prezintă variații, astfel între anii 2015-2016 avem cele mai multe decese. Numărul scade brusc de la 18 decese înregistrate în anul 2016 la 1 în anul 2017, urmând să crească treptat ajungând în anul 2021 la 12 decese. Putem vorbi de spor natural pozitiv doar pentru anii 2017 și 2018, restul anilor înregistrând mai multe decese decât nașteri, sporul natural fiind negativ.

Numărul de stabiliri cu domiciliul	Anul 2015	Anul 2016	Anul 2017	Anul 2018	Anul 2019	Anul 2020	Anul 2021
	UM: Număr persoane						
	14	33	12	15	14	22	8

Numărul de plecări cu domiciliul	Anul 2015	Anul 2016	Anul 2017	Anul 2018	Anul 2019	Anul 2020	Anul 2021
	UM: Număr persoane						
	11	25	18	12	24	13	14

Numărul stabilirilor cu domiciliul suferă modificări în perioada 2015-2021 înregistrând un maxim de 33 de noi stabiliri în anul 2016 și un minim de doar 8 în anul 2021. Numărul de plecări a înregistrat o ușoară creștere din primul an analizat și până în 2021, pragul maxim fiind atins în 2016 cu 25 de plecări.

Ponderea șomerilor înregistrați		Anul 2015	Anul 2016	Anul 2017	Anul 2018	Anul 2019	Anul 2020	Anul 2021	Anul 2022
		UM: Procente							
	Total	9,1	6,6	6,4	5,1	2,5	3,7	1,3	0,2

	Masculin	11	8,4	7,7	6	2,6	4,3	0,9	0,4
	Feminin	6,7	4,3	4,6	4	2,4	2,9	1,8	0

Numărul de salariați

Anul 2015	Anul 2016	Anul 2017	Anul 2018	Anul 2019	Anul 2020	Anul 2021
UM: Număr persoane						
45	38	34	35	38	28	28

În perioada 2015-2021 numărul de salariați scade de la 45 de angajați la 28, atingând astfel pragul minim de salariați. Ponderea șomerilor se află și ea în scădere de la 9,1% în anul 2015 la 0,2% în anul 2022. Potrivit datelor analizate, nivelul șomajului înregistrat în anul 2022 este cel mai mic de la nivelul mediului rural din județul Teleorman. Observăm un nivel ridicat al șomajului nedeclarat datorită diferențelor mari dintre numărul de locuitori, rata declarată a șomajului și numărul de salariați.

Numărul de PC-uri sau echipamente IT din școli

Niveluri de educație	Anul 2015	Anul 2016	Anul 2017	Anul 2018	Anul 2019	Anul 2020	Anul 2021
	UM: Număr						
Total	7	10	10	10	10	58	58
Învățământ primar și gimnazial(inclusiv învățământul special)	7	10	10	10	10	58	58

Pe parcursul perioadei analizate, sistemul educațional din comună este susținut de o singură școală cu un grad de digitalizare modest până în anul 2019. Anii 2020-2021 înregistrează o creștere a numărului de echipamente de la 10 dispozitive la 58.

Numărul de unități sanitare

Unități sanitare	Anul 2015	Anul 2016	Anul 2017
	UM: Număr		
Cabinete medicale de familie	1	1	1
Puncte farmaceutice	1	1	:

Așa cum reiese din datele de mai sus, pentru perioada 2015-2017 se cunoaște faptul că asistența sanitară era susținută de un cabinet medical de familie și un punct farmaceutic.

Primele 3 firme în funcție de cifra de afaceri

STEAUA ROSIE RASMIRESTI SRL - Cod CAEN: 0111

Obiect de activitate: Cultivarea cerealelor (exclusiv orez), plantelor leguminoase si a plantelor producătoare de semințe oleaginoase

Cifra de afaceri (lei)	**2017**	**2018**	**2019**	**2020**	**2021**
	1 042 297	663 695	731 958	753 770	796 273
	2017	**2018**	**2019**	**2020**	**2021**
Nr. salariați	6	6	6	6	7

SLAVU PETROALEX SRL - Cod CAEN: 4711

Obiect de activitate: Comerț cu amănuntul în magazine nespecializate, cu vânzare predominanta de produse alimentare, băuturi si tutun

Cifra de afaceri (lei)	**2017**	**2018**	**2019**	**2020**	**2021**
	130 291	166 369	133 512	119 876	134 119
	2017	**2018**	**2019**	**2020**	**2021**
Nr. salariați	0	0	0	0	0

PETROMAR SRL - Cod CAEN: 0161

Obiect de activitate: Activități auxiliare pentru producția vegetală

Cifra de afaceri (lei)	**2017**	**2018**	**2019**	**2020**	**2021**
	55 298	101 995	119 861	128 455	60 133

		2017	**2018**	**2019**	**2020**	**2021**
	Nr. salariați	1	1	1	1	0
Concluzii generale privind analiza comunei	Comuna Răsmirești este împărțită în două sate, cu un total de 536 de gospodării. Dintr-un total de 26 km de drumuri, doar 3 km sunt asfaltați, restul de 20 sunt pietruite și 3 km sunt de pământ. La nivelul comunei există 11 ferme, care ajută la dezvoltarea principalelor industrii locale competitive, două dintre acestea având ca obiect de activitate: Cultivarea cerealelor (exclusiv orez), plantelor leguminoase si a plantelor producătoare de semințe oleaginoase Ca vulnerabilități ale comunei pot fi considerate următoarele: • Lipsa facilităților medicale specializate; • Diminuarea numărului de angajați; • Grad de digitalizare modest la nivelul unităților școlare din comună; • Creșterea numărului de plecări din comună. Principalele proiecte vizate pentru dezvoltarea comunei sunt: • Modernizare drumuri stradale; • Modernizare și reabilitare canalizare; • Înființare alimentare cu apă.					

ANALIZA TERITORIALĂ A COMUNEI SAELELE

Unitatea Administrativ- Teritorială	Saelele
Număr sate aparținătoare	2
Denumire sate aparținătoare	Saelele, Pleașov
Număr total gospodării	980
Nr. total km comună	38 km
Lungime totală străzi pe tipuri	30 km - asfaltate
Resurse naturale existente la nivelul comunei	Terenuri agricole și neproductive
Suprafața totală, din care:	3.724 ha
Intravilan (ha)	197 ha
Extravilan (ha)	3.527 ha
Unități de cazare existente în comună	N/A
Ferme existente în comună	2 asociații agricole
Nr de km de drumuri, din care:	30 km
asfaltate	30 km
neasfaltate	N/A
Infrastructura de căi ferate	N/A
Infrastructura de alimentare cu apă și canalizare	19
Infrastructura de canalizare	19
Nr. gospodării racordate la infrastructura de alimentare cu apă	660
Nr. gospodării racordate la infrastructura de canalizare	660
Infrastructura de producere, transport și distribuție a energiei electrice	30 km - SC ELECTRICA
Nr. gospodării racordate la infrastructura de producere, transport și distribuție a energiei electrice	980
Infrastructura de alimentare cu gaze naturale	N/A
Nr. gospodării racordate la infrastructura de alimentare cu gaze naturale	N/A
Cădirile dezafectate/neutilizate	N/A
Funcționează târguri la nivelul comunei?	Da
Număr microbuze existente pentru transportul elevilor	1
Există cămin cultural/ casă de cultură? Acestea sunt reabilitate?	Da
Număr persoane beneficiare de asistență socială	66 - Legea 415/2001 52 - persoane cu handicap

Există oficiu poștal la nivelul comunei?	Da
Există sucursală bancară la nivelul comunei	Nu
Există proiecte de dezvoltare a infrastructurii în curs de implementare?	Da
Alte tipuri de proiecte aflate în implementare	N/A
Oportunități de investiție de care conducerea comunei este interesată	Înființare rețea de gaz metan Construire fabrică procesare legume și fructe
Principalele 3 proiecte pe care le vizați pentru dezvoltarea comunei în perioada 2023-2027	Înființare rețea de gaze naturale Extindere rețea de alimentare cu apă și canalizare Asfaltare drumuri de interes local

Număr de locuitori	Anul 2015	Anul 2016	Anul 2017	Anul 2018	Anul 2019	Anul 2020	Anul 2021	Anul 2022
	UM: Număr persoane							
	2298	2265	2218	2174	2101	2058	2026	2000

Pe parcursul perioadei 2015-2022 numărul de locuitori scade treptat de la 2298 în anul 2015 la 2000 de locuitori înregistrați în anul 2022. Scăderea este de 13%, putem spune că este relativ mică însă raportată la numărul mic de locuitori, devine îngrijorătoare deoarece poate duce la depopularea comunei.

Numărul de copii născuți	Anul 2015	Anul 2016	Anul 2017	Anul 2018	Anul 2019	Anul 2020	Anul 2021
	UM: Număr persoane						
	9	9	7	5	6	15	9

Număr decese	Anul 2015	Anul 2016	Anul 2017	Anul 2018	Anul 2019	Anul 2020	Anul 2021
	UM: Număr persoane						
	66	55	48	66	55	55	59

Numărul de copii născuți rămâne aproximativ constant în perioada 2015-2021, cu un maxim înregistrat în anul 2020 de 15 copii. De cealaltă parte, numărul deceselor prezintă variații de la an la an, numărul minim fiind înregistrat în anul 2017 cu 48 decese, cu 11% mai puține comparativ cu anul în care s-a atins pragul maxim. Sporul natural este negativ întrucât la nivelul anului 2021 ponderea nou-născuților în total populație este de doar 0,44% în timp ce ponderea deceselor reprezintă 2,91% în total populație.

Numărul de stabiliri cu domiciliul	Anul 2015	Anul 2016	Anul 2017	Anul 2018	Anul 2019	Anul 2020	Anul 2021
	UM: Număr persoane						
	49	48	33	38	34	45	50

Numărul de plecări cu domiciliul	Anul 2015	Anul 2016	Anul 2017	Anul 2018	Anul 2019	Anul 2020	Anul 2021
	UM: Număr persoane						
	25	50	36	50	28	38	28

În anul 2015 se înregistrează 49 de noi stabiliri, următorii ani prezentând valori în creștere și descreștere, însă în ultimul an analizat stabilirile se apropie din nou de valoarea înregistrată în anul 2015. În ultimii 3 ani analizați diferența dintre numărul de stabiliri și numărul de plecări cu domiciliul a fost una pozitivă, ceea ce reflectă un spor migratoriu pozitiv.

Ponderea șomerilor înregistrați		Anul 2015	Anul 2016	Anul 2017	Anul 2018	Anul 2019	Anul 2020	Anul 2021	Anul 2022
		UM: Procente							
	Total	12,3	12,4	11,7	8,9	8,6	7,5	6,9	5,5
	Masculin	14,2	14,7	13,5	9,6	8,5	7,6	7,2	5,1

	Feminin	10,1	9,7	9,5	8	8,7	7,4	6,5	6

Numărul de salariați	Anul 2015	Anul 2016	Anul 2017	Anul 2018	Anul 2019	Anul 2020	Anul 2021
	UM: Număr persoane						
	61	72	74	76	79	69	69

Se observă faptul că numărul salariaților crește până în anul 2019 cu 30% față de anul 2015 iar ponderea șomerilor se află în scădere de la 12,3% în anul 2015 la 5,5% în anul 2022. Totuși diferența dintre numărul locuitorilor, cel al salariaților și ponderea șomerilor este mare ceea ce arată că la nivelul comunei există numeroase persoane angajate fără forme legale de muncă, casnice sau implicate în agricultura de subzistență.

Numărul de PC-uri sau echipamente IT din școli	Niveluri de educație	Anul 2015	Anul 2016	Anul 2017	Anul 2018	Anul 2019	Anul 2020	Anul 2021
		UM: Număr						
	Total	18	15	15	15	12	12	16
	Învățământ primar și gimnazial(inclusiv învățământul special)	18	15	15	15	12	12	16

Sistemul educațional din comună este susținut de o singură școală cu învățământ primar și gimnazial al cărei grad de digitalizare este modest pe întreaga perioadă de timp analizată.

Numărul de unități sanitare	Unități sanitare	Anul 2015	Anul 2016	Anul 2017	Anul 2018	Anul 2019	Anul 2020	Anul 2021
		UM: Număr						
	Cabinete medicale de familie	:	:	1	1	1	1	1
	Puncte farmaceutice	1	1	1	1	1	1	1

Serviciile de asistență medicală sunt subdimensionate, la nivelul comunei existând doar un cabinet de familie și un punct farmaceutic.

<table>
<tr><td rowspan="15">Primele 3 firme în funcție de cifra de afaceri</td><td colspan="6">BODE COM IMPEX SRL - Cod CAEN: 0111</td></tr>
<tr><td colspan="6">Obiect de activitate: Cultivarea cerealelor (exclusiv orez), plantelor leguminoase și a plantelor producătoare de semințe oleaginoase</td></tr>
<tr><td rowspan="2">Cifra de afaceri (lei)</td><td>2017</td><td>2018</td><td>2019</td><td>2020</td><td>2021</td></tr>
<tr><td>6 873 070</td><td>10 308 685</td><td>20 079 952</td><td>9 829 678</td><td>12 021 066</td></tr>
<tr><td></td><td>2017</td><td>2018</td><td>2019</td><td>2020</td><td>2021</td></tr>
<tr><td>Nr. salariați</td><td>9</td><td>20</td><td>16</td><td>16</td><td>27</td></tr>
<tr><td colspan="6">ECA GENERAL OIL SRL - Cod CAEN: 4730</td></tr>
<tr><td colspan="6">Obiect de activitate: Comerț cu amănuntul al carburanților pentru autovehicule în magazine specializate</td></tr>
<tr><td rowspan="2">Cifra de afaceri (lei)</td><td>2017</td><td>2018</td><td>2019</td><td>2020</td><td>2021</td></tr>
<tr><td>467 556</td><td>977 441</td><td>1 689 279</td><td>1 544 145</td><td>1 988 675</td></tr>
<tr><td></td><td>2017</td><td>2018</td><td>2019</td><td>2020</td><td>2021</td></tr>
<tr><td>Nr. salariați</td><td>1</td><td>2</td><td>2</td><td>2</td><td>2</td></tr>
<tr><td colspan="6">SAL PROIECT SRL - Cod CAEN: 3811</td></tr>
<tr><td colspan="6">Obiect de activitate: Colectarea deșeurilor nepericuloase</td></tr>
<tr><td rowspan="2">Cifra de afaceri (lei)</td><td>2017</td><td>2018</td><td>2019</td><td>2020</td><td>2021</td></tr>
<tr><td>501 864</td><td>235 387</td><td>171 034</td><td>364 739</td><td>1 242 336</td></tr>
<tr><td></td><td>2017</td><td>2018</td><td>2019</td><td>2020</td><td>2021</td></tr>
<tr><td>Nr. salariați</td><td>19</td><td>10</td><td>7</td><td>11</td><td>18</td></tr>
<tr><td>Concluzii generale privind analiza comunei</td><td colspan="6">Comuna Saelele are în componență două sate: Saelele și Pleașov, cu un număr de 980 gospodării, toate racordate la infrastructura de alimentare cu energie electrică, iar 660 de gospodării sunt racordate la infrastructura de apă și canalizare.
Ca un punct forte, comuna dispune de 30 km de drumuri, toate asfaltate. La nivelul comunei se regăsesc și două asociații agricole.
Ca vulnerabilități ale comunei se consideră următoarele:
• Lipsa facilităților medicale specializate;
• Gradul modest de digitalizare la nivelul unităților școlare;
Principalele firme care sunt pe raza comunei Saelele au ca obiect de activitate: Cultivarea cerealelor (exclusiv orez), plantelor leguminoase și a plantelor producătoare de semințe oleaginoase, comerțul cu amănuntul al carburanților pentru autovehicule în magazine specializate sau colectarea deșeurilor nepericuloase. Prin urmare, numărul de salariați de la nivelul comunei înregistrat o creștere în perioada 2015-2021.
Principalele proiecte care vizează dezvoltarea comunei sunt următoarele:
• Înființare rețea de gaze naturale;
• Extindere rețea de alimentare cu apă și canalizare;
• Asfaltare drumuri de interes local.</td></tr>
</table>

ANALIZA TERITORIALĂ A COMUNEI SALCIA

Unitatea Administrativ- Teritorială	Salcia
Număr sate aparținătoare	3
Denumire sate aparținătoare	Sat Salcia, Sat Băneasa, Sat Tudor Vladimirescu
Număr total gospodării	1301- Salcia - 428, Băneasa - 455, Tudor Vladimirescu - 418
Nr. total km comună	40,2 km
Lungime totală străzi pe tipuri	Salcia-44 km, Tudor Vladimirescu-1,6 km, Băneasa - 4,9 km străzi asfaltate; Băneasa - 1,8 km, T. Vladimirescu - 1km străzi pietruite; Salcia - 8,1 km, Tudor Vladimirescu 8,5 km, Băneasa - 9,9 km străzi pământ.
Resurse naturale existente la nivelul comunei	N/A
Suprafața totală, din care:	6106 km
Intravilan (ha)	437 ha
Extravilan (ha)	5669 ha
Unități de cazare existente în comună	N/A
Ferme existente în comună	Ferma Salcia 1
Nr de km de drumuri, din care:	33,6 km
asfaltate	Salcia - 2,5 km; Tudor Vladimirescu - 1,6 km Băneasa - 3 km
neasfaltate	26,5 km
Infrastructura de căi ferate	Da -30 km
Infrastructura de alimentare cu apă	N/A
Infrastructura de canalizare	N/A
Nr. gospodării racordate la infrastructura de alimentare cu apă	N/A
Nr. gospodării racordate la infrastructura de canalizare	N/A
Infrastructura de producere, transport și distribuție a energiei electrice	CEZ, ENEL, DISTRIBUȚIE OLTENIA, RCS&RDS, HIDROELECTRICA
Nr. gospodării racordate la infrastructura de producere, transport și distribuție a energiei electrice	1301
Infrastructura de alimentare cu gaze naturale	N/A
Nr. gospodării racordate la infrastructura de alimentare cu gaze naturale	N/A
Cădirile dezafectate/neutilizate	Școala cu cls I-IV Băneasa, Școala cu cls I-VIII Băneasa, Școala cu cls I-VIII Tudor Vladimirescu, Grădinița Băneasa
Funcționează târguri la nivelul comunei?	DA -3 Târguri săptămânale și 1 anual.

Număr microbuze existente pentru transportul elevilor	2 Microbuze
Există cămin cultural/ casă de cultură? Acestea sunt reabilitate?	Da -3 Cămine Culturale. Nu sunt reabilitate.
Număr persoane beneficiare de asistență socială	Venit Minim Garantat - 90 persoane; Alocația pentru Susținerea Familiei-137 persoane; Persoane cu Handicap - 78.
Există oficiu poștal la nivelul comunei?	Da
Există sucursală bancară la nivelul comunei	Da -CEC BANK
Există proiecte de dezvoltare a infrastructurii în curs de implementare?	DA-Proiect pentru Obiectivul de investiție ,, Pietruire drumuri de interes local în sat Tudor Vladimirescu.
Alte tipuri de proiecte aflate în implementare	N/A
Oportunități de investiție de care conducerea comunei este interesată	N/A
Principalele 3 proiecte pe care le vizați pentru dezvoltarea comunei în perioada 2023-2027	Proiect de înființare sistem de distribuție gaze naturale în comunele Băneasa, Salcia, Tudor Vladimirescu, jud. Teleorman, Proiect pentru investiția ,,ÎNFIINȚARE DE SISTEME INDIVIDULE ADECVATE (SIA) DE COLECTARE ȘI EPURARE A APELOR UZATE ÎN COMUNA SALCIA, JUDEȚUL TELEORMAN, prin Planul Național de Redresare și Reziliență PNNR

Număr de locuitori	Anul 2015	Anul 2016	Anul 2017	Anul 2018	Anul 2019	Anul 2020	Anul 2021	Anul 2022
	UM: Număr persoane							
	2746	2673	2610	2568	2554	2537	2531	2503

Numărul de locuitori scade treptat pe parcursul perioadei 2015-2021, astfel observăm o scădere de 9% din anul 2015 până în anul 2022. Pe termen lung, această scădere va afecta comuna ducând la depopulare.

Numărul de copii născuți	Anul 2015	Anul 2016	Anul 2017	Anul 2018	Anul 2019	Anul 2020	Anul 2021
	UM: Număr persoane						
	18	22	15	14	9	15	11

Număr decese	Anul 2015	Anul 2016	Anul 2017	Anul 2018	Anul 2019	Anul 2020	Anul 2021
	UM: Număr persoane						
	80	59	26	13	14	15	21

Pentru perioada analizată se poate observa o scădere a numărului de copii născuți de la 18 în anul 2015 la 11 în anul 2021 cu un minim înregistrat în anul 2019 cu doar 9 copii născuți. În ceea ce privește numărul de decese, acestea înregistrează o scădere de 74%, de la 80 de decese în anul 2015 la 21 în anul 2021. Sporul natural este negativ pentru majoritatea anilor, excepție făcând anul 2018 și anul 2020.

Numărul de stabiliri cu domiciliul	Anul 2015	Anul 2016	Anul 2017	Anul 2018	Anul 2019	Anul 2020	Anul 2021
	UM: Număr persoane						
	38	27	23	42	36	47	38

Numărul de plecări cu domiciliul	Anul 2015	Anul 2016	Anul 2017	Anul 2018	Anul 2019	Anul 2020	Anul 2021
	UM: Număr persoane						

	50	53	54	57	48	52	57

Cel mai mic număr de stabiliri s-a înregistrat în anul 2017 cu doar 23, urmând ca în anul următor să se realizez cele mai multe stabiliri, cu o creștere de 83%. Se observă faptul că în perioada 2015-2021, deși numărul de stabiliri cu domiciliul înregistrează variații, acesta ajunge la aceeași valoare înregistrată în anul 2015. În cazul plecărilor cu domiciliul, observăm o creștere de 14% cu un prag maxim de 57 de plecări. Pentru toată perioada studiată sporul migratoiu este unul negativ datorită numărului mai mare de plecări decât cel al stabilirilor.

Ponderea șomerilor înregistrați

	Anul 2015	Anul 2016	Anul 2017	Anul 2018	Anul 2019	Anul 2020	Anul 2021	Anul 2022
	UM: Procente							
Total	5,6	4,4	4,2	3,1	3,9	3,3	0,6	5,6
Masculin	6	4,8	4,8	3,3	4,7	3,8	0,6	5,8
Feminin	5,1	3,8	3,6	2,9	2,8	2,8	0,5	5,4

Numărul de salariați

Anul 2015	Anul 2016	Anul 2017	Anul 2018	Anul 2019	Anul 2020	Anul 2021
UM: Număr persoane						
200	314	272	278	281	271	271

În ceea ce privește numărul de salariați, observăm faptul că în anul 2016 se înregistrează o creștere de 57% față de anul 2015, înregistrându-se astfel pragul maxim al numărului de angajați. Valoarea scade până în anul 2021 cu 14% înregistrând 271 de salariați, aceștia reprezentând o pondere de doar 10,7% în total populație. Nivelul șomajului declarat este de 5,6% în anii 2015 și 2022, înregistrându-se nivelul minim în anul 2021 cu 0,6%. Se observă o diferență mare între numărul de locuitori, rata declarată a șomajului și numărul de angajați, ceea ce indică un nivel ridicat al șomajului nedeclarat.

Numărul de PC-uri sau echipamente IT din școli

Niveluri de educație	Anul 2015	Anul 2016	Anul 2017	Anul 2018	Anul 2019	Anul 2020	Anul 2021
	UM: Număr						
Total	23	25	21	14	14	68	68
Învățământ preșcolar	:	1	1	:	:	:	:
Învățământ primar și gimnazial(inclusiv învățământul special)	23	24	20	14	14	68	68

În perioada 2015-2021, la nivelul comunei a funcționat o singură unitate de învățământ, la nivelul căreia gradul de digitalizare este modest.

Numărul de unități sanitare

Unități sanitare	Anul 2015	Anul 2016	Anul 2017	Anul 2018	Anul 2019	Anul 2020	Anul 2021
	UM: Număr						
Cabinete medicale de familie	1	1	1	1	1	1	1
Puncte farmaceutice	:	1	1	1	1	1	1

Asistența sanitară din comună este realizată prin intermediul unui cabinet medical de familie și un punct farmaceutic. Se poate stabili faptul că serviciile de asistență sunt subdimensionate dacă luăm în calcul numărul de locuitori și tendința de îmbătrânire.

<table>
<tr><td>Primele 3 firme în funcție de cifra de afaceri</td><td>
<table>
<tr><td colspan="6">AGROVIOPET SRL - Cod CAEN: 0111</td></tr>
<tr><td colspan="6">Obiect de activitate: Cultivarea cerealelor (exclusiv orez), plantelor leguminoase și a plantelor producătoare de semințe oleaginoase</td></tr>
<tr><td>Cifra de afaceri (lei)</td><td>2017</td><td>2018</td><td>2019</td><td>2020</td><td>2021</td></tr>
<tr><td></td><td>1 359 598</td><td>911 146</td><td>1 026 105</td><td>1 068 450</td><td>2 116 104</td></tr>
<tr><td></td><td>2017</td><td>2018</td><td>2019</td><td>2020</td><td>2021</td></tr>
<tr><td>Nr. salariați</td><td>5</td><td>4</td><td>4</td><td>4</td><td>4</td></tr>
<tr><td colspan="6">VET EXPAND SRL - Cod CAEN: 4690</td></tr>
<tr><td colspan="6">Obiect de activitate: Comerț cu ridicata nespecializat</td></tr>
<tr><td>Cifra de afaceri (lei)</td><td>2017</td><td>2018</td><td>2019</td><td>2020</td><td>2021</td></tr>
<tr><td></td><td>914 868</td><td>1 122 092</td><td>1 188 321</td><td>1 600 373</td><td>1 725 814</td></tr>
<tr><td></td><td>2017</td><td>2018</td><td>2019</td><td>2020</td><td>2021</td></tr>
<tr><td>Nr. salariați</td><td>1</td><td>1</td><td>0</td><td>3</td><td>3</td></tr>
<tr><td colspan="6">AGRO RACEALA SRL - Cod CAEN: 0111</td></tr>
<tr><td colspan="6">Obiect de activitate: Cultivarea cerealelor (exclusiv orez), plantelor leguminoase și a plantelor producătoare de semințe oleaginoase</td></tr>
<tr><td>Cifra de afaceri (lei)</td><td>2017</td><td>2018</td><td>2019</td><td>2020</td><td>2021</td></tr>
<tr><td></td><td>124 680</td><td>143 255</td><td>170 720</td><td>180 832</td><td>335 338</td></tr>
<tr><td></td><td>2017</td><td>2018</td><td>2019</td><td>2020</td><td>2021</td></tr>
<tr><td>Nr. salariați</td><td>1</td><td>2</td><td>1</td><td>1</td><td>1</td></tr>
</table>
</td></tr>
<tr><td>Concluzii generale privind analiza comunei</td><td>
Comuna Salcia are în componență trei sate, cu un total de 1301 de gospodării, toate racordate la infrastructura de energie electrică.
Ca vulnerabilități ale comunei, sunt considerate:
• Clădirile dezafectate, cum ar fi unitățile școlare și căminele culturale, care nu reprezintă o prioritate de dezvoltare;
• 26,5 km de drum neasfaltat;
• Număr ridicat de persoane beneficiare de asistență socială.
Ca puncte forte ale comunei, sunt considerate:
• Creșterea numărului de salariați;
• Existența unei sucursale bancare și a unui oficiu poștal la nivelul comunei;
• Funcționarea a trei târguri săptămânale și a unui târg anual
• Existența unei ferme la nivelul comunei;
La momentul elaborării Strategiei, se află în implementare asfaltarea drumurilor de interes local.
Comuna prezintă un potențial de dezvoltare în ceea ce privește asfaltarea
• Înființarea sistemului de distribuție a gazelor naturale;
• Înființarea unui sistem de colectare și epurare a apelor uzate în comună.
</td></tr>
</table>

ANALIZA TERITORIALĂ A COMUNEI SĂCENI

Unitatea Administrativ- Teritorială	Săceni
Număr sate aparținătoare	3
Denumire sate aparținătoare	Săceni, Ciurari, Butculești
Număr total gospodării	670
Lungime totală străzi pe tipuri	9,5 km străzi comunale asfaltate + 5 km DJ asfaltate 5,5 străzi comunale pietruite
Resurse naturale existente la nivelul comunei	7200 ha teren agricol
Suprafața totală, din care:	7189 ha
intravilan(ha)	428 ha
extravilan(ha)	6761 ha
Unități de cazare existente în comună	N/A
Ferme existente în comună	12 ferme
Nr de km de drumuri, din care:	20 km
asfaltate	14,5 km
neasfaltate	5,5 km
Infrastructura de căi ferate	N/A
Infrastructura de alimentare cu apă	N/A
Infrastructura de canalizare	N/A
Nr. gospodării racordate la infrastructura de alimentare cu apă	N/A
Nr. gospodării racordate la infrastructura de canalizare	N/A
Infrastructura de producere, transport și distribuție a energiei electrice	N/A
Nr. gospodării racordate la infrastructura de producere, transport și distribuție a energiei electrice	670
Infrastructura de alimentare cu gaze naturale	N/A
Nr. gospodării racordate la infrastructura de alimentare cu gaze naturale	N/A
Cădirile dezafectate/neutilizate	Două școli, o grădiniță, dispensar veterinar, cămin cultural;
Funcționează târguri la nivelul comunei?	N/A
Număr microbuze existente pentru transportul elevilor	1
Există cămin cultural/ casă de cultură? Acestea sunt reabilitate?	Da, nereabilitat
Număr persoane beneficiare de asistență socială	44 dosare, 102 beneficiari
Există oficiu poștal la nivelul comunei?	Da

Există sucursală bancară la nivelul comunei	Da
Există proiecte de dezvoltare a infrastructurii în curs de implementare?	Da. Alimentare cu apă
Alte tipuri de proiecte aflate în implementare	Reabilitare școală Reabilitare Biserică monument istoric Construire sediu primărie Proiect social
Oportunități de investiție de care conducerea comunei este interesată	Canalizare Centru social Cămin cultural Modernizare drumuri comunale
Principalele 3 proiecte pe care le vizați pentru dezvoltarea comunei în perioada 2023-2027	Alimentare cu apă Canalizare Alimentare cu gaze Modernizări drumuri Dezvoltare economică

Număr de locuitori	Anul 2015	Anul 2016	Anul 2017	Anul 2018	Anul 2019	Anul 2020	Anul 2021	Anul 2022
	UM: Număr persoane							
	1268	1233	1201	1158	1113	1076	1057	1024

Populația de la nivelul comunei prezintă un declin demografic reprezentat de o scădere de 19% din 2015 și până în 2022. Acest declin poate fi justificat pe fondul migrației către zonele mai dezvoltate sau îmbătrânirea populației.

Numărul de copii născuți	Anul 2015	Anul 2016	Anul 2017	Anul 2018	Anul 2019	Anul 2020	Anul 2021
	UM: Număr persoane						
	7	8	4	5	10	11	5

Număr decese	Anul 2015	Anul 2016	Anul 2017	Anul 2018	Anul 2019	Anul 2020	Anul 2021
	UM: Număr persoane						
	38	35	40	39	36	30	35

Pragul maxim al numărului de copii a fost atins în anul 2020 cu 11 copii născuți, an în care s-a atins minimul de decese. La nivelul anului 2021 ponderea nou-născuților în total populație este de 0,47% în timp ce ponderea deceselor 3,31%, ceea ce înseamnă un spor natural negativ care pe termen lung va duce la depopularea comunei.

Numărul de stabiliri cu domiciliul	Anul 2015	Anul 2016	Anul 2017	Anul 2018	Anul 2019	Anul 2020	Anul 2021
	UM: Număr persoane						
	19	14	11	19	12	19	14

Numărul de plecări cu domiciliul	Anul 2015	Anul 2016	Anul 2017	Anul 2018	Anul 2019	Anul 2020	Anul 2021
	UM: Număr persoane						
	23	19	19	30	23	21	17

Numărul de stabiliri variază pe parcursul perioadei analizate, astfel, scade treptat de la 19 stabiliri înregistrate în anul 2015 la 11 stabiliri în anul 2017. După acest declin, în anul 2018 observăm că valorile urcă din nou la pragul de 19 stabiliri, la fel și în anul 2020 când de la 12 stabiliri se ajunge din nou la maximul înregistrat. În același interval de timp analizat observăm că numărul plecărilor scade cu 26% de la începutul perioadei până în anul 2021. Pentru întreaga perioadă analizată se înregistrează spor migratoriu negativ datorită numărului mai mare de plecări din comună decât cel al noilor stabiliri.

Ponderea șomerilor înregistrați		Anul 2015	Anul 2016	Anul 2017	Anul 2018	Anul 2019	Anul 2020	Anul 2021	Anul 2022
		UM: Procente							
	Total	16,8	15,9	14,8	10,9	5,4	5,2	9,2	9,4
	Masculin	17,2	16,9	15,2	10,4	5	4,8	8,8	10,4
	Feminin	16,1	14,5	14,3	11,7	6	5,7	9,7	8

Numărul de salariați	Anul 2015	Anul 2016	Anul 2017	Anul 2018	Anul 2019	Anul 2020	Anul 2021
	UM: Număr persoane						
	65	56	50	52	55	45	45

Observăm o scădere de 31% a numărului de salariați din comună, de la 65 de angajați înregistrați în anul 2015 la 45 în anul 2021. Nivelul șomajului a scăzut de la 16,8% în anul 2015 la 9,4% în anul 2022 cu un minim înregistrat în anul 2020 cu 5,2%. Diferența mare dintre numărul de salariați, ponderea șomerilor și numărul de locuitori indică un nivel ridicat al șomajului nedeclarat.

Numărul de PC-uri sau echipamente IT din școli	Niveluri de educație	Anul 2015	Anul 2016	Anul 2017	Anul 2018	Anul 2019	Anul 2020	Anul 2021
		UM: Număr						
	Total	15	9	7	6	5	60	60
	Învățământ primar și gimnazial(inclusiv învățământul special)	15	9	7	6	5	60	60

În perioada 2015-2021, la nivelul școlii care funcționează în comună, sistemul de digitalizare este modest, cu doar 60 de dispozitive înregistrate în ultimii ani.

Numărul de unități sanitare	Unități sanitare	Anul 2015	Anul 2016	Anul 2017	Anul 2018	Anul 2019	Anul 2020	Anul 2021
		UM: Număr						
	Cabinete medicale de familie	1	1	1	1	1	1	1
	Puncte farmaceutice	:	1	1	1	1	1	1

Locuitorii din comună beneficiază de asistență sanitară insuficientă reprezentată de un cabinet medical de familie și un punct farmaceutic. Aceștia sunt nevoiți să se deplaseze către zonele urbane sau comunele învecinate pentru a primi ajutor medical.

Primele 3 firme în funcție de cifra de afaceri

AGROPROD VISANOIU SRL - Cod CAEN: 0111

Obiect de activitate: Cultivarea cerealelor (exclusiv orez), plantelor leguminoase și a plantelor producătoare de semințe oleaginoase

	2017	2018	2019	2020	2021
Cifra de afaceri (lei)	864 264	894 628	1 113 428	1 050 811	1 671 279
	2017	**2018**	**2019**	**2020**	**2021**
Nr. salariați	2	3	3	2	3

TONIO AGRO BUSINESS SRL - Cod CAEN: 0111

Obiect de activitate: Cultivarea cerealelor (exclusiv orez), plantelor leguminoase și a plantelor producătoare de semințe oleaginoase

	2017	2018	2019	2020	2021
Cifra de afaceri (lei)	0	521 048	620 335	655 948	1 124 707
	2017	**2018**	**2019**	**2020**	**2021**
Nr. salariați	1	1	2	2	1

DR. RITAIR SRL - Cod CAEN: 0111

Obiect de activitate: Cultivarea cerealelor (exclusiv orez), plantelor leguminoase și a plantelor producătoare de semințe oleaginoase

	2017	2018	2019	2020	2021
Cifra de afaceri (lei)	12 800	12 300	27 427	0	16 150
	2017	**2018**	**2019**	**2020**	**2021**
Nr. salariați	1	0	1	0	0

Concluzii generale privind analiza comunei

Comuna Săceni are în componență trei sate: Săceni, Ciurari și Butculești, cu un număr de 670 de gospodării, toate racordate la infrastructura de alimentare cu energie electrică.

Ca un punct forte al comunei se remarcă faptul că din 20 km de drumuri, asfaltate sunt 14,5 km și faptul că în comună se află 12 ferme.

Se remarcă faptul că comuna se confruntă cu un declin demografic accentuat, cauzat atât de fenomenul de îmbătrânire a populației, cât și de sporul natural negativ.

Lipsa locurilor de muncă la nivel local, lipsa facilităților medicale specializate, precum și lipsa unor investiții susținute la nivelul infrastructurii de utilități pot conduce la migrarea populației tinere spre centrele urbane dezvoltate de pe teritoriul țării sau din străinătate.

La momentul elaborării Strategiei, se află în curs de implementare:

- Reabilitare școală
- Reabilitare Biserică monument istoric
- Construire sediu primărie
- Proiect social

De asemenea, comuna prezintă un potențial de dezvoltare în ceea ce privește infrastructura de alimentare cu apă, sistemul de canalizare și alimentare cu gaze, modernizarea drumurilor, dar și dezvoltarea economică.

Dat fiind faptul că în comună există 12 ferme, firmele care se află pe raza comunei Săceni au ca obiect de activitate: Cultivarea cerealelor (exclusiv orez), plantelor leguminoase și a plantelor producătoare de semințe oleaginoase.

ANALIZA TERITORIALĂ A COMUNEI SÂRBENI

Unitatea Administrativ- Teritorială	Sârbeni
Număr sate aparținătoare	3
Denumire sate aparținătoare	Sârbeni, Sârbenii de Jos, Udeni
Număr total gospodării	950
Nr. total km comună	10,3 km
Lungime totală străzi pe tipuri	13,37 km 13,48 km asfaltate
Resurse naturale existente la nivelul comunei	N/A
Suprafața totală, din care:	3485,07 ha
Intravilan (ha)	194,60 ha
Extravilan (ha)	3290,47 ha
Unități de cazare existente în comună	N/A
Ferme existente în comună	N/A
Nr de km de drumuri, din care:	26,85 km
asfaltate	13,48 km
neasfaltate	13,37 km
Infrastructura de căi ferate	N/A
Infrastructura de alimentare cu apă	9,75 km
Infrastructura de canalizare	9,75 km
Nr. gospodării racordate la infrastructura de alimentare cu apă	445
Nr. gospodării racordate la infrastructura de canalizare	445
Infrastructura de producere, transport și distribuție a energiei electrice	N/A
Nr. gospodării racordate la infrastructura de producere, transport și distribuție a energiei electrice	900
Infrastructura de alimentare cu gaze naturale	N/A
Nr. gospodării racordate la infrastructura de alimentare cu gaze naturale	N/A
Cădirile dezafectate/neutilizate	Școala Udeni Școala Sârbeni Cap Udeni
Funcționează târguri la nivelul comunei?	Nu
Număr microbuze existente pentru transportul elevilor	2
Există cămin cultural/ casă de cultură?	Cămin Cultural-Reabilitat

Acestea sunt reabilitate?	
Număr persoane beneficiare de asistență socială	54
Există oficiu poștal la nivelul comunei?	Da
Există sucursală bancară la nivelul comunei	Nu
Există proiecte de dezvoltare a infrastructurii în curs de implementare?	Da
Alte tipuri de proiecte aflate în implementare	Înființare rețea de canalizare și stații de epurare în comunele Sârbeni, Sârbenii de Jos și Udeni
Oportunități de investiție de care conducerea comunei este interesată	Înființare rețea de distribuție gaze naturale
Principalele 3 proiecte pe care le vizați pentru dezvoltarea comunei în perioada 2023-2027	Drumuri comunale Înființare rețea alimentare cu apă Poduri

Număr de locuitori	Anul 2015	Anul 2016	Anul 2017	Anul 2018	Anul 2019	Anul 2020	Anul 2021	Anul 2022
	UM: Număr persoane							
	1453	1422	1408	1392	1368	1333	1306	1297

La nivelul comune, populația se află într-o continuă scădere, de la 1453 locuitori înregistrați în anul 2015 la 1297 în 2022, scăderea fiind de 11%. Motivul ar putea fi migrația populației sau fenomenul de îmbătrânire.

Numărul de copii născuți	Anul 2015	Anul 2016	Anul 2017	Anul 2018	Anul 2019	Anul 2020	Anul 2021
	UM: Număr persoane						
	11	16	8	15	7	10	12

Număr decese	Anul 2015	Anul 2016	Anul 2017	Anul 2018	Anul 2019	Anul 2020	Anul 2021
	UM: Număr persoane						
	33	40	32	33	27	22	32

Potrivit datelor analizate, cele mai multe nașteri s-au înregistrat în anul 2016, an în care observăm si cele mai multe decese. La nivelul anului 2021, ponderea nou-născuților în rândul populației este de 0,91%, spre deosebire de ponderea deceselor care este de 2,45%, rezultând astfel un spor natural negativ, care pe termen lung va afecta demografia.

Numărul de stabiliri cu domiciliul	Anul 2015	Anul 2016	Anul 2017	Anul 2018	Anul 2019	Anul 2020	Anul 2021
	UM: Număr persoane						
	27	24	30	26	14	16	35

Numărul de plecări cu domiciliul	Anul 2015	Anul 2016	Anul 2017	Anul 2018	Anul 2019	Anul 2020	Anul 2021
	UM: Număr persoane						
	36	14	22	32	32	31	24

În perioada 2015-2021 numărul stabilirilor cu domiciliu crește cu 30%, în anul 2021 înregistrând maximul de noi stabiliri, cu 19 mai multe față de anul anterior. Numărul de plecări a înregistrat un decalaj, din anul 2015 scade cu 33%, înregistrând 24 de plecări în anul 2021. În anul 2021 se înregistrează un spor migratoriu pozitiv, numărul de stabiliri fiind mai mare decât cel al plecărilor.

Ponderea șomerilor înregistrați		Anul 2015	Anul 2016	Anul 2017	Anul 2018	Anul 2019	Anul 2020	Anul 2021	Anul 2022
		UM: Procente							

	Total	4,5	3,9	3,5	2,8	1,4	2,6	2,1	3,6
	Masculin	4,8	3,8	3,1	2,4	1,7	2,9	2,3	4,4
	Feminin	4,1	4	4	3,4	0,9	2,2	1,9	2,5

Numărul de salariați	Anul 2015	Anul 2016	Anul 2017	Anul 2018	Anul 2019	Anul 2020	Anul 2021
	UM: Număr persoane						
	80	67	53	55	58	48	48

Pe întreg orizont analizat, numărul de salariați scade, din anul 2015 până în 2021 diferența fiind de 40%. La nivelul anului 2021, salariații reprezintă o pondere de 3,69% în totalul populației. Observăm o diferență destul de mare între numărul de locuitori, ponderea șomerilor, care este doar 2,1% în anul 2021 și cel al salariaților, ceea ce înseamnă că în comună sunt numeroase persoane casnice sau angajate fără forme legale de muncă.

Numărul de PC-uri sau echipamente IT din școli	Niveluri de educație	Anul 2015	Anul 2016	Anul 2017	Anul 2018	Anul 2019	Anul 2020	Anul 2021
		UM: Număr						
	Total	2	30	15	20	20	20	129
	Învățământ preșcolar	2	2	2	2	2	2	2
	Învățământ primar și gimnazial(inclusiv învățământul special)	:	28	13	18	18	18	127

O creștere semnificativă în ceea ce privește echipamentele IT și PC-urile disponibile în cadrul unității școlare se remarcă la nivelul anului 2021, numărul acestora crescând cu 109 dispozitive comparativ cu anul 2020. Această creștere se poate datora măsurilor de digitalizare întreprinse în domeniul educației ca urmare a pandemiei COVID-19.

Numărul de unități sanitare	Unități sanitare	Anul 2015	Anul 2016	Anul 2017	Anul 2018	Anul 2019	Anul 2020	Anul 2021
		UM: Număr						
	Cabinete stomatologice	1	1	1	1	1	1	1
	Farmacii	1	1	:	:	:	:	:

La nivelul comunei există o singură unitate sanitară și anume un cabinet stomatologic, ceea ce înseamnă că serviciile de asistență medicală sunt insuficiente și incomplete.

<table>
<tr><td>Primele 3 firme în funcție de cifra de afaceri</td><td>
<table>
<tr><td colspan="6">BICOM SRL - Cod CAEN: 4711</td></tr>
<tr><td colspan="6">Obiect de activitate: Comerț cu amănuntul în magazine nespecializate, cu vânzare predominantă de produse alimentare, băuturi și tutun</td></tr>
<tr><td rowspan="2">Cifra de afaceri (lei)</td><td>2017</td><td>2018</td><td>2019</td><td>2020</td><td>2021</td></tr>
<tr><td>2 022 748</td><td>2 102 845</td><td>838 219</td><td>950 821</td><td>761 095</td></tr>
<tr><td></td><td>2017</td><td>2018</td><td>2019</td><td>2020</td><td>2021</td></tr>
<tr><td>Nr. salariați</td><td>7</td><td>7</td><td>6</td><td>6</td><td>6</td></tr>
<tr><td colspan="6">COSAN MERYSTEL SRL - Cod CAEN: 4332</td></tr>
<tr><td colspan="6">Obiect de activitate: Lucrări de tâmplărie și dulgherie</td></tr>
<tr><td rowspan="2">Cifra de afaceri (lei)</td><td>2017</td><td>2018</td><td>2019</td><td>2020</td><td>2021</td></tr>
<tr><td>25 314</td><td>81 997</td><td>185 319</td><td>482 870</td><td>102 068</td></tr>
<tr><td></td><td>2017</td><td>2018</td><td>2019</td><td>2020</td><td>2021</td></tr>
<tr><td>Nr. salariați</td><td>0</td><td>0</td><td>0</td><td>0</td><td>0</td></tr>
<tr><td colspan="6">- Cod CAEN:</td></tr>
<tr><td colspan="6">Obiect de activitate:</td></tr>
<tr><td rowspan="2">Cifra de afaceri (lei)</td><td>2017</td><td>2018</td><td>2019</td><td>2020</td><td>2021</td></tr>
<tr><td></td><td></td><td></td><td></td><td></td></tr>
<tr><td></td><td>2017</td><td>2018</td><td>2019</td><td>2020</td><td>2021</td></tr>
<tr><td>Nr. salariați</td><td></td><td></td><td></td><td></td><td></td></tr>
</table>
</td></tr>
<tr><td>Concluzii generale privind analiza comunei</td><td>Comuna Sârbeni are în componență trei sate, cu un total de 950 de gospodării, dintre care 900 sunt racordate la infrastructura de energie electrică, iar 445 sunt racordate la infrastructura de alimentare cu apă și canalizare.
Ca vulnerabilități ale comunei, sunt considerate:
• Clădirile dezafectate, cum ar fi unitățile școlare, care nu reprezintă o prioritate de dezvoltare;
• 13,37 km de drum pietruit;
• Inexistența fermelor sau resurselor naturale la nivelul comunei;
• Număr redus de salariați.
Lipsa locurilor de muncă la nivel local, lipsa facilităților medicale specializate, precum și lipsa unor investiții susținute la nivelul infrastructurii de utilități pot conduce la migrarea populației tinere spre centrele urbane dezvoltate de pe teritoriul țării sau din străinătate.
În plus, lipsa investițiilor în cadrul comunei îngreunează dezvoltarea principalelor industrii locale competitive (Comerț cu amănuntul în magazine nespecializate, cu vânzare predominantă de produse alimentare, băuturi și tutun sau lucrări de tâmplărie). La momentul elaborării Strategiei, se află în implementare înființarea rețelei de canalizare și a stațiilor de epurare a apelor.
• Comuna prezintă un potențial de dezvoltare în ceea ce privește: asfaltarea drumurilor comunale;
• Înființarea rețelei de alimentare cu apă;
• Construirea/ reabilitarea podurilor.</td></tr>
</table>

ANALIZA TERITORIALĂ A COMUNEI SCRIOAȘTEA

Unitatea Administrativ- Teritorială	Scrioaștea
Număr sate aparținătoare	4
Denumire sate aparținătoare	Scrioaștea, Brebina, Cucueți și Viile
Număr total gospodării	1601
Nr. total km comună	31,98 km
Lungime totală străzi pe tipuri	0,71 km – asfalt 31,27 km - pământ
Resurse naturale existente la nivelul comunei	N/A
Suprafața totală, din care:	4243 ha
Intravilan (ha)	321 ha
Extravilan (ha)	3922 ha
Unități de cazare existente în comună	N/A
Ferme existente în comună	33 – Societăți agricole
Nr de km de drumuri, din care:	54,28 km
asfaltate	12,7 km
neasfaltate	41,58 km
Infrastructura de căi ferate	12
Infrastructura de alimentare cu apă	33 km rețea de apă cu cișmele stradale și hidranți de incendiu.
Infrastructura de canalizare	Nu există
Nr. gospodării racordate la infrastructura de alimentare cu apă	N/A
Nr. gospodării racordate la infrastructura de canalizare	-
Infrastructura de producere, transport și distribuție a energiei electrice	54,28 km – Distribuție Energie Oltenia SA
Nr. gospodării racordate la infrastructura de producere, transport și distribuție a energiei electrice	1599
Infrastructura de alimentare cu gaze naturale	N/A
Nr. gospodării racordate la infrastructura de alimentare cu gaze naturale	N/A
Cădirile dezafectate/neutilizate	Grădinița Cucueți
Funcționează târguri la nivelul comunei?	Nu
Număr microbuze existente pentru transportul elevilor	2
Există cămin cultural/ casă de cultură? Acestea sunt reabilitate?	2 reabilitate, din care Scrioaștea – 1, Cucueți - 1
Număr persoane beneficiare de asistență socială	318 persoane – ajutor social (VMG) 64 persoane – alocație susținere (ASF)

	61 persoane – indemnizații handicap/asistent personal
Există oficiu poștal la nivelul comunei?	Da
Există sucursală bancară la nivelul comunei	Da
Există proiecte de dezvoltare a infrastructurii în curs de implementare?	Modernizare drumuri de interes local
Alte tipuri de proiecte aflate în implementare	-Renovare integrată (consolidare seismică și renovare energetică moderată) a clădirilor publice – Școala ”Anghel Manolache” – Scrioaștea . -Asigurarea infrastructurii pentru transportul verde – ITS/alte infrastructuri TIC. – Extindere rețea monitorizare video, Comuna Scrioaștea -Eficientizarea sistemului de iluminat public; Managementul Apei „Înființarea sistemeleor individuale adecvate de colectare și epurare a apelor uzate; -Dezvoltarea rețelelor inteligente de distribuție a gazelor naturale în vederea creșterii nivelului de flexibilitate, siguranță, eficiență în operare precum și de integrare a activităților de transport, distribuție și consum final în comunele Măldăeni, Scrioaștea și Stejaru; -Dotarea cu mobilier, materiale didactice și echipamente a Școlii Gimnaziale; -Construire Sală de sport
Oportunități de investiție de care conducerea comunei este interesată	-Renovare integrată (consolidare seismică și renovare energetică moderată) a clădirilor publice – Școala ”Anghel Manolache” – Scrioaștea . -Asigurarea infrastructurii pentru transportul verde – ITS/alte infrastructuri TIC. – Extindere rețea monitorizare video, Comuna Scrioaștea -Dezvoltarea rețelelor inteligente de distribuție a gazelor naturale în vederea creșterii nivelului de flexibilitate, siguranță, eficiență în operare precum și de integrare a activităților de transport, distribuție și consum final în comunele Măldăeni, Scrioaștea și Stejaru; -Dotarea cu mobilier, materiale didactice și echipamente a Școlii Gimnaziale; -Construire Sală de sport
Principalele 3 proiecte pe care le vizați pentru dezvoltarea comunei în perioada 2023-2027	-Modernizare drumuri de interes local; -Branșarea gospodăriilor la rețeaua de alimentare cu apă; -Sistem centralizat canalizare ape uzate menajere; -Retea de distributie gaze naturale

Număr de locuitori	Anul 2015	Anul 2016	Anul 2017	Anul 2018	Anul 2019	Anul 2020	Anul 2021	Anul 2022
	UM: Număr persoane							
	3921	3880	3835	3790	3734	3685	3603	3522

Numărul de locuitori din comună este în scădere cu 10% din anul 2015 până în 2022. Declinul demografic este relativ scăzut datorită proximității comunei față de Municipiul Roșiori de Vede.

Numărul de copii născuți	Anul 2015	Anul 2016	Anul 2017	Anul 2018	Anul 2019	Anul 2020	Anul 2021
	UM: Număr persoane						
	31	35	34	24	32	28	27

Număr decese	Anul 2015	Anul 2016	Anul 2017	Anul 2018	Anul 2019	Anul 2020	Anul 2021
	UM: Număr persoane						
	69	66	67	55	76	52	90

În perioada 2015-2021 observăm faptul că numărul de copii născuți se menține la valori aproximativ constante, cu mici decalaje, cei mai mulți copii născuți înregistrându-se în anul 2016 iar cei mai puțini în anul 2018. Numărul deceselor se află în creștere. În anul 2021 se înregistrează o creștere de 30% față de anul 2015 și cu 73% mai mult față de anul 2020. Deoarece numărul deceselor este mai mare decât cel al nașterilor, sporul natural este unul negativ.

Numărul de stabiliri cu domiciliul	Anul 2015	Anul 2016	Anul 2017	Anul 2018	Anul 2019	Anul 2020	Anul 2021
	UM: Număr persoane						
	58	59	52	55	71	34	56

Numărul de plecări cu domiciliul	Anul 2015	Anul 2016	Anul 2017	Anul 2018	Anul 2019	Anul 2020	Anul 2021
	UM: Număr persoane						
	63	75	64	80	76	92	74

Stabilirile cu domiciliul variază de la an la an, valoarea maximă atinsă fiind de 71 în anul 2019. La polul opus, cele mai multe plecări din comună s-au înregistrat în anul 2021. Numărul de stabiliri cu domiciliul este mic comparativ cu cel al plecărilor rezultând astfel un spor migratoriu negativ.

Ponderea șomerilor înregistrați		Anul 2015	Anul 2016	Anul 2017	Anul 2018	Anul 2019	Anul 2020	Anul 2021	Anul 2022
		UM: Procente							
	Total	10,5	9,3	8,6	6,4	8	9,3	9,5	8,9
	Masculin	13	10,5	9,7	7	9,2	11	9,7	9,1
	Feminin	7,8	8	7,4	5,9	6,6	7,4	9,2	8,7

Numărul de salariați	Anul 2015	Anul 2016	Anul 2017	Anul 2018	Anul 2019	Anul 2020	Anul 2021
	UM: Număr persoane						
	125	104	160	174	177	167	167

În primii doi ani analizați, numărul de salariați se află în scădere, înregistrându-se valoarea minimă de 104 angajați în anul 2016. Anul 2017 înregistrează o creștere de 54% față de anul anterior, valorile urmând să crească treptat până în 2019. În anul 2021 se înregistrează 167 de salariați reprezentând o pondere de 4,63% în totalul populației. Ponderea șomerilor scade cu 1,6% din anul 2015 până în anul 2022, cu un prag minim înregistrat în anul 2018 cu 6,4%.

Numărul de PC-uri sau echipamente IT din școli	Niveluri de educație	Anul 2015	Anul 2016	Anul 2017	Anul 2018	Anul 2019	Anul 2020	Anul 2021
		UM: Număr						
	Total	30	30	30	30	30	139	139
	Învățământ primar și gimnazial(inclusiv învățământul special)	30	30	30	30	30	139	139

Până în anul 2019 digitalizarea de la nivelul școlii din comună este modestă. În anii următori observăm o creștere semnificativă ce poate fi explicată prin prisma măsurilor de digitalizare întreprinse în domeniul educației ca urmare a pandemiei COVID-19.

Numărul de unități sanitare

Unități sanitare	Anul 2015	Anul 2016	Anul 2017	Anul 2018	Anul 2019	Anul 2020	Anul 2021
	UM: Număr						
Cabinete medicale de familie	2	2	2	2	2	2	1
Farmacii	1	1	1	1	1	1	1

Asistența sanitară la nivelul comunei a fost asigurată prin intermediul a 2 cabinete medicale de familie și o farmacie, până în anul 2021, când numărul de cabinete medicale a scăzut la unul. Având în vedere tendința de îmbătrânire a populației, se poate prezuma că serviciile de asistență medicală sunt subdimensionate.

Primele 3 firme în funcție de cifra de afaceri

FLORIFARM SRL - Cod CAEN: 4773

Obiect de activitate: Comerț cu amănuntul al produselor farmaceutice, în magazine specializate

Cifra de afaceri (lei)	**2017**	**2018**	**2019**	**2020**	**2021**
	826 092	1 261 198	1 462 321	2 161 883	2 195 869
	2017	**2018**	**2019**	**2020**	**2021**
Nr. salariați	3	5	6	5	5

EURO MAYA MET SRL - Cod CAEN: 4719

Obiect de activitate: Comerț cu amănuntul în magazine nespecializate, cu vânzare predominantă de produse nealimentare

Cifra de afaceri (lei)	**2017**	**2018**	**2019**	**2020**	**2021**
	254 790	946 394	1 031 167	707 145	1 479 300
	2017	**2018**	**2019**	**2020**	**2021**
Nr. salariați	0	1	1	1	1

TOP CAD SOLUTIONS COMPANY SRL - Cod CAEN: 7112

Obiect de activitate: Activități de inginerie și consultanță tehnică legate de acestea

Cifra de afaceri (lei)	**2017**	**2018**	**2019**	**2020**	**2021**
		48 475	242 590	299 016	274 325
	2017	**2018**	**2019**	**2020**	**2021**
Nr. salariați		2	5	5	3

Concluzii generale privind analiza comunei

Comuna Scrioaștea are în componență 4 sate, cu un număr de 1601 gospodării, dintre care 1599 sunt racordate la alimentarea cu energie electrică.

Ca puncte forte ale comunei sunt:

- Existența a 33 societăți agricole;
- Număr ridicat de proiecte aflate în implementare sau vizate;
- Creșterea numărului de echipamente IT în unitățile școlare;
- Creșterea numărului de angajați de la nivelul comunei.

Ca vulnerabilități se regăsesc:

- Număr ridicat de persoane care beneficiază de asistență socială;
- Număr scăzut de drumuri asfaltate (doar 12,7 km din 54,28 km);

	Principalele firme de pe raza comunei au ca obiect de activitate (Activități de inginerie și consultanță tehnică legate de acestea; Comerț cu amănuntul în magazine nespecializate, cu vânzare predominantă de produse nealimentare; Comerț cu amănuntul al produselor farmaceutice, în magazine specializate) Principalele proiecte vizate sunt: • Modernizare drumuri de interes local; • Branșarea gospodăriilor la rețeaua de alimentare cu apă; • Sistem centralizat canalizare ape uzate menajere; • Retea de distributie gaze naturale.

ANALIZA TERITORIALĂ A COMUNEI SCURTU MARE

Unitatea Administrativ- Teritorială	Scurtu Mare
Număr sate aparținătoare	6
Denumire sate aparținătoare	Albeni, Drăcești, Scurtu Mare, Scurtu Slăvești, Negrilești, Valea Poștei
Număr total gospodării	1770
Nr. total km comună	12 km
Lungime totală străzi pe tipuri	42 km(asfaltate-8 km; pietruite – 34 km)
Resurse naturale existente la nivelul comunei	Petrol și gaze
Suprafața totală, din care:	6041 ha
Intravilan (ha)	300 ha
Extravilan (ha)	4610 ha
Unități de cazare existente în comună	N/A
Ferme existente în comună	15- agricole
Nr de km de drumuri, din care:	42 km
asfaltate	8 km
neasfaltate	34 km
Infrastructura de căi ferate	N/A
Infrastructura de alimentare cu apă	N/A
Infrastructura de canalizare	N/A
Nr. gospodării racordate la infrastructura de alimentare cu apă	N/A
Nr. gospodării racordate la infrastructura de canalizare	N/A
Infrastructura de producere, transport și distribuție a energiei electrice	N/A
Nr. gospodării racordate la infrastructura de producere, transport și distribuție a energiei electrice	N/A
Infrastructura de alimentare cu gaze naturale	N/A
Nr. gospodării racordate la infrastructura de alimentare cu gaze naturale	N/A
Cădirile dezafectate/neutilizate	5 școli (lipsa elevilor în învățământul primar și preșcolar)
Funcționează târguri la nivelul comunei?	Nu
Număr microbuze existente pentru transportul elevilor	2
Există cămin cultural/ casă de cultură? Acestea sunt reabilitate?	Da, nou
Număr persoane beneficiare de asistență socială	VMG-126; Indemnizații handicap-8;

	Asistență personală -12
Există oficiu poștal la nivelul comunei?	2
Există sucursală bancară la nivelul comunei	Nu
Există proiecte de dezvoltare a infrastructurii în curs de implementare?	1
Alte tipuri de proiecte aflate în implementare	Reabilitare școală; Realizare stație electrică; Achiziționare tractor(G.A.L)
Oportunități de investiție de care conducerea comunei este interesată	Apă-canal; Gaze; Reabilitare drumuri prin asfaltare; Panouri solare
Principalele 3 proiecte pe care le vizați pentru dezvoltarea comunei în perioada 2023-2027	Apă-canal; Gaze; Reabilitare drumuri prin asfaltare; Panouri solare

Număr de locuitori	Anul 2015	Anul 2016	Anul 2017	Anul 2018	Anul 2019	Anul 2020	Anul 2021	Anul 2022
	UM: Număr persoane							
	1700	1655	1645	1635	1628	1586	1573	1552

Numărul de locuitori prezintă un trend în scădere pe durata anilor prezentați. Diferența din anul 2015 și până în 2022 este de 9%, scădere relativ mică dar care pe termen îndelungat poate avea consecințe negative.

Numărul de copii născuți	Anul 2015	Anul 2016	Anul 2017	Anul 2018	Anul 2019	Anul 2020	Anul 2021
	UM: Număr persoane						
	8	9	9	9	7	12	12

Număr decese	Anul 2015	Anul 2016	Anul 2017	Anul 2018	Anul 2019	Anul 2020	Anul 2021
	UM: Număr persoane						
	13	13	13	13	13	13	13

De-a lungul perioadei analizate, numărul nou-născuților este aproximativ constant, cel mai mare număr de nașteri fiind atins în perioada 2020-2021 cu 12 copii născuți. Sporul natural este negativ deoarece pentru toată perioada analizată se înregistrează 13 decese.

Numărul de stabiliri cu domiciliul	Anul 2015	Anul 2016	Anul 2017	Anul 2018	Anul 2019	Anul 2020	Anul 2021
	UM: Număr persoane						
	24	41	34	22	13	26	18

Numărul de plecări cu domiciliul	Anul 2015	Anul 2016	Anul 2017	Anul 2018	Anul 2019	Anul 2020	Anul 2021
	UM: Număr persoane						
	43	27	36	32	55	35	38

Observăm în anul 2016 o creștere semnificativă a numărului de stabiliri cu domiciliul de 71% față de anul anterior, atingând astfel maximul din perioada 2015-2021. Plecările cu domiciliul înregistrează o scădere de 12% de-a lungul perioadei analizate, cu un prag minim înregistrat în anul 2016 cu 27 de plecări. Privind în ansamblu, observăm un spor migratoriu negativ, plecările fiind mai numeroase comparativ cu stabilirile, anul 2016 fiind singurul an cu un spor migratoriu pozitiv.

Ponderea șomerilor înregistrați		Anul 2015	Anul 2016	Anul 2017	Anul 2018	Anul 2019	Anul 2020	Anul 2021	Anul 2022
		UM: Procente							
	Total	27,8	24,1	22,2	16,3	15	13,5	11,6	12,9
	Masculin	32,7	28,8	26,6	19	15,7	13,9	12,2	13,9
	Feminin	21,2	17,8	16,4	12,6	14	12,9	10,8	11,6

Numărul de salariați	Anul 2015	Anul 2016	Anul 2017	Anul 2018	Anul 2019	Anul 2020	Anul 2021
	UM: Număr persoane						
	84	76	69	71	74	64	64

Salariații înregistrează un decalaj de 24% pe parcursul perioadei 2015-2021, în ultimul an analizat înregistrându-se cei mai puțini angajați. Ponderea șomerilor a scăzut de la 27,8% în anul 2015 la 12,9% în anul 2022 cu un minim înregistrat în anul 2021 de 11,6%. De asemenea, observăm faptul că nivelul șomajului este mai ridicat în rândul populației de sex masculin decât în rândul populației de sex feminin. Diferența dintre numărul de locuitori, salariați și șomeri este mare de aceea considerăm că există un nivel ridicat al șomajului nedeclarat.

Numărul de PC-uri sau echipamente IT din școli	Niveluri de educație	Anul 2015	Anul 2016	Anul 2017	Anul 2018	Anul 2019	Anul 2020	Anul 2021
		UM: Număr						
	Total	10	8	14	14	2	2	93
	Învățământ primar și gimnazial(inclusiv învățământul special)	10	8	14	14	2	2	93

În comună există o singură școală cu învățământ primar și gimnazial al cărei grad de digitalizare este modest.

Numărul de unități sanitare	Unități sanitare	Anul 2015	Anul 2016	Anul 2017	Anul 2018	Anul 2019	Anul 2020	Anul 2021
		UM: Număr						
	Cabinete medicale de familie	1	1	1	1	1	1	1
	Puncte farmaceutice	1	1	1	1	1	1	1

Pe întreg interval de timp analizat, asistența sanitară este susținută de un cabinet medical de familie și un punct farmaceutic. Având în vedere tendința de îmbătrânire a populației, se poate prezuma că serviciile de asistență medicală sunt subdimensionate.

Primele 3 firme în funcție de cifra de afaceri						
	POLIROM PROD SRL - Cod CAEN: 0111					
	Obiect de activitate: Cultivarea cerealelor (exclusiv orez), plantelor leguminoase și a plantelor producătoare de semințe oleaginoase					
	Cifra de afaceri (lei)	**2017**	**2018**	**2019**	**2020**	**2021**
		8 402 073	7 308 525	10 112 117	8 440 057	12 964 311
		2017	**2018**	**2019**	**2020**	**2021**
	Nr. salariați	14	0	17	17	17
	CTN 2018 SRL - Cod CAEN: 0111					
	Obiect de activitate: Cultivarea cerealelor (exclusiv orez), plantelor leguminoase și a plantelor producătoare de semințe oleaginoase					

	Cifra de afaceri (lei)	**2017**	**2018**	**2019**	**2020**	**2021**
			159 502	250 334	232 597	275 327
		2017	**2018**	**2019**	**2020**	**2021**
	Nr. salariați		1	0	0	0
	MIHAITA ALEXCOM SRL - Cod CAEN: 4725					
	Obiect de activitate: Comerț cu amănuntul al băuturilor, în magazine specializate					
	Cifra de afaceri (lei)	**2017**	**2018**	**2019**	**2020**	**2021**
		202 867	199 287	247 593	218 147	225 471
		2017	**2018**	**2019**	**2020**	**2021**
	Nr. salariați	1	1	1	1	1
Concluzii generale privind analiza comunei	Comuna Scurtu Mare este alcătuită din șase sate, cu un total de 1770 de gospodării. În comună, 34 km de drumuri din 42 km sunt neasfaltați, acesta fiind considerată una dintre vulnerabilitățile comunei. Pe lângă acest aspect o vulnerabilitate poate fi cinsiderată și faptul că în comună se regăsesc cinci unități de învățământ dezafectate. În cadrul comunei se regăsesc 15 ferme agricole, aspect care ușurează dezvoltarea principalelor industrii locale. Prin urmare, două din trei firme au ca obiect de activitate cultivarea cerealelor (exclusiv orez), plantelor leguminoase și a plantelor producătoare de semințe oleaginoase. Lipsa locurilor de muncă la nivel local, lipsa facilităților medicale specializate, pot conduce la migrarea populației tinere spre centrele urbane dezvoltate de pe teritoriul țării sau din străinătate. La momentul elaborării Strategiei, se află în curs de implementare reabilitarea unității de învățământ, reabilitarea stației electrice, dar și achiziționarea unui tractor. Pe lângă aceste aspecte, comuna Scurtu Mare prezintă un potențial de dezvoltarea în ceea ce privește: • înființarea sistemului de apă; • canalizare și gaze naturale; • reabilitarea drumurilor prin asfaltarea; • achiziționarea de panouri solare. Toate acestea pot contribui la creștrea calității vieții cetățenilor și asigurarea unor condiții de trai decente.					

ANALIZA TERITORIALĂ A COMUNEI SEACA

Unitatea Administrativ- Teritorială	Seaca
Număr sate aparținătoare	2
Denumire sate aparținătoare	Sat Seaca și Sat Năvodari
Număr total gospodării	1090
Nr. total km comună	92,53 km
Lungime totală străzi pe tipuri	Asfalt - 1 km Pietruit - 24 km
Resurse naturale existente la nivelul comunei	Teren agricol, pășune, pădure, teren intravilan, ape și bălți, teren neproductiv;
Suprafața totală, din care:	9277 ha
Intravilan (ha)	520 ha
Extravilan (ha)	8757 ha
Unități de cazare existente în comună	N/A
Ferme existente în comună	8 ferme vegetale 8 ferme zootehnie
Nr de km de drumuri, din care:	N/A
asfaltate	N/A
neasfaltate	N/A
Infrastructura de căi ferate	N/A
Infrastructura de alimentare cu apă	N/A
Infrastructura de canalizare	N/A
Nr. gospodării racordate la infrastructura de alimentare cu apă	N/A
Nr. gospodării racordate la infrastructura de canalizare	N/A
Infrastructura de producere, transport și distribuție a energiei electrice	25 km
Nr. gospodării racordate la infrastructura de producere, transport și distribuție a energiei electrice	1090
Infrastructura de alimentare cu gaze naturale	N/A
Nr. gospodării racordate la infrastructura de alimentare cu gaze naturale	N/A
Cădirile dezafectate/neutilizate	1
Funcționează târguri la nivelul comunei?	Da
Număr microbuze existente pentru transportul elevilor	1
Există cămin cultural/ casă de cultură? Acestea sunt reabilitate?	Da
Număr persoane beneficiare de asistență socială	L 416 - 82 dosare L 277- 32 dosare

Există oficiu poștal la nivelul comunei?	Da
Există sucursală bancară la nivelul comunei	Nu
Există proiecte de dezvoltare a infrastructurii în curs de implementare?	Da
Alte tipuri de proiecte aflate în implementare	Dotări unități de învățământ
Oportunități de investiție de care conducerea comunei este interesată	N/A
Principalele 3 proiecte pe care le vizați pentru dezvoltarea comunei în perioada 2023-2027	Rețea de apă Rețea de canalizare Asfaltare drumuri comunale

Număr de locuitori	Anul 2015	Anul 2016	Anul 2017	Anul 2018	Anul 2019	Anul 2020	Anul 2021	Anul 2022
	UM: Număr persoane							
	2423	2397	2360	2317	2274	2260	2232	2193

În perioada analizată observăm un decalaj al numărului de locuitori reprezentat de o scădere de 9% din anul 2015 până în anul 2022, scădere relativ mică dar care poate afecta pe termen lung în cazul unei scăderi continue.

Numărul de copii născuți	Anul 2015	Anul 2016	Anul 2017	Anul 2018	Anul 2019	Anul 2020	Anul 2021
	UM: Număr persoane						
	22	21	15	22	20	24	19

Număr decese	Anul 2015	Anul 2016	Anul 2017	Anul 2018	Anul 2019	Anul 2020	Anul 2021
	UM: Număr persoane						
	54	55	52	39	45	45	52

În ceea ce privește natalitatea, în perioada 2015-2021 numărul de copii născuți nu depășește 24 de copii, acesta fiind maximul înregistrat în anul 2020. Ponderea nou-născuților în total populație este de 0,85% pentru anul 2021 în timp ce ponderea deceselor este de 2,32%, fapt ce indică un spor natural negativ, care pe termen lung va conduce la un declin demografic al populației.

Numărul de stabiliri cu domiciliul	Anul 2015	Anul 2016	Anul 2017	Anul 2018	Anul 2019	Anul 2020	Anul 2021
	UM: Număr persoane						
	53	41	40	36	53	49	32

Numărul de plecări cu domiciliul	Anul 2015	Anul 2016	Anul 2017	Anul 2018	Anul 2019	Anul 2020	Anul 2021
	UM: Număr persoane						
	52	46	47	62	45	49	42

În perioada 2015-2021 numărul de stabiliri cu domiciliul înregistrează scăderi de 40%, înregistrând cea mai mică valoare în anul 2021 cu doar 32 de stabiliri. Și în cazul plecărilor cu domiciliul se înregistrează scăderi, de la 52 în anul 2015 la 42 în anul 2021, însă sporul migratoriu este negativ întrucât numărul de stabiliri este mai mic decât cel al plecărilor.

Ponderea șomerilor înregistrați		Anul 2015	Anul 2016	Anul 2017	Anul 2018	Anul 2019	Anul 2020	Anul 2021	Anul 2022
		UM: Procente							
	Total	10,9	8,9	8,2	6,2	7,1	7,3	7,4	7,8
	Masculin	13,2	10,6	9,5	6,8	8,3	8,9	9,7	9,1
	Feminin	7,9	6,8	6,5	5,3	5,6	5,5	4,5	6,1

Numărul de salariați	Anul 2015	Anul 2016	Anul 2017	Anul 2018	Anul 2019	Anul 2020	Anul 2021
	UM: Număr persoane						
	70	59	76	78	81	71	71
Numărul de salariați a înregistrat variații pe parcursul anilor, la nivelul anului 2021 salariații reprezentând o pondere de 3,18% în total populație. Ponderea șomerilor scade de la 10,9% în anul 2015 la 7,8% în anul 2022. De asemenea, se poate observa faptul că populația de sex masculin înregistrează o pondere mai mare a șomajului comparativ cu populația de sex feminin.							

Numărul de PC-uri sau echipamente IT din școli	Niveluri de educație	Anul 2015	Anul 2016	Anul 2017	Anul 2018	Anul 2019	Anul 2020	Anul 2021
		UM: Număr						
	Total	17	13	5	5	2	2	2
	Învățământ preșcolar	:	2	2	2	:	:	:
	Învățământ primar și gimnazial(inclusiv învățământul special)	17	11	3	3	2	2	2
Pe întreg orizontul de analiză, la nivelul comunei a funcționat o singură unitate de învățământ primar și gimnazial, la nivelul căreia gradul de digitalizare este modest.								

Numărul de unități sanitare	Unități sanitare	Anul 2015	Anul 2016	Anul 2017	Anul 2018	Anul 2019	Anul 2020	Anul 2021
		UM: Număr						
	Cabinete medicale de familie	1	1	1	1	1	1	1
	Puncte farmaceutice	1	1	1	1	1	1	1
De-a lungul perioadei 2015-2021, la nivelul comunei, asistența sanitară este asigurată de un cabinet medical de familie și un singur punct farmaceutic. Având în vedere numărul de locuitori și tendința de îmbătrânire, numărul de unități sanitare este insuficient.								

<table>
<tr><td>Primele 3 firme în funcție de cifra de afaceri</td><td>
<table>
<tr><td colspan="6">BIA MAR AGRICULTURA SRL - Cod CAEN: 0111</td></tr>
<tr><td colspan="6">Obiect de activitate: Cultivarea cerealelor (exclusiv orez), plantelor leguminoase și a plantelor producătoare de semințe oleaginoase</td></tr>
<tr><td rowspan="2">Cifra de afaceri (lei)</td><td>2017</td><td>2018</td><td>2019</td><td>2020</td><td>2021</td></tr>
<tr><td>910 067</td><td>985 514</td><td>1 244 189</td><td>1 234 291</td><td>1 890 040</td></tr>
<tr><td></td><td>2017</td><td>2018</td><td>2019</td><td>2020</td><td>2021</td></tr>
<tr><td>Nr. salariați</td><td>3</td><td>3</td><td>3</td><td>3</td><td>2</td></tr>
<tr><td colspan="6">LAURSEN COMPANY SRL - Cod CAEN: 4752</td></tr>
<tr><td colspan="6">Obiect de activitate: Comerț cu amănuntul al articolelor de fierărie, al articolelor din sticlă și a celor pentru vopsit, în magazine specializate</td></tr>
<tr><td rowspan="2">Cifra de afaceri (lei)</td><td>2017</td><td>2018</td><td>2019</td><td>2020</td><td>2021</td></tr>
<tr><td>98 968</td><td>180 895</td><td>180 895</td><td>180 895</td><td>94 408</td></tr>
<tr><td></td><td>2017</td><td>2018</td><td>2019</td><td>2020</td><td>2021</td></tr>
<tr><td>Nr. salariați</td><td>0</td><td>0</td><td>0</td><td>0</td><td>0</td></tr>
<tr><td colspan="6">SAIOC BROTHERS SRL - Cod CAEN: 4941</td></tr>
<tr><td colspan="6">Obiect de activitate: Transporturi rutiere de mărfuri</td></tr>
<tr><td rowspan="2">Cifra de afaceri (lei)</td><td>2017</td><td>2018</td><td>2019</td><td>2020</td><td>2021</td></tr>
<tr><td>38 994</td><td>0</td><td>0</td><td>0</td><td>0</td></tr>
<tr><td></td><td>2017</td><td>2018</td><td>2019</td><td>2020</td><td>2021</td></tr>
<tr><td>Nr. salariați</td><td>1</td><td>1</td><td>1</td><td>1</td><td>0</td></tr>
</table>
</td></tr>
<tr><td>Concluzii generale privind analiza comunei</td><td>Comuna Seaca este formată din două sate: sat Seaca și sat Năvodari. În comună sunt 1090 de gospodării, toate racordate la alimentarea cu energie electrică.
Ca puncte forte ale comunei se consideră:
• Existența a 16 ferme vegetale și zootehnice;
• Resurse naturale constituite din: teren agricol, pășune, pădure, teren intravilan, ape și bălți, teren neproductiv;
• Existența unui oficiu poștal la nivelul comunei.
Vulnerabilitățile comunei pot fi considerate următoarele:
• Număr ridicat de persoane beneficiare de asistență socială;
• Din 92,53 km drumuri, doar 1 km de drum este asfaltat;
• Gradul de digitalizare al unităților școlare este destul de precar.
La momentul elaborării Strategiei, se află în implementare un proiect care vizează dotarea unităților de învățământ. De asemenea, comuna prezintă un potențial de dezvoltare în ceea ce privește asfaltarea drumurilor comunale, înființarea sistemului de canalizare și a rețelei de apă.</td></tr>
</table>

ANALIZA TERITORIALĂ A COMUNEI SEGARCEA VALE

Unitatea Administrativ- Teritorială	Segarcea Vale
Număr sate aparținătoare	3
Denumire sate aparținătoare	Segarcea Vale, Segarcea Deal, Olteanca
Număr total gospodării	2685
Nr. total km comună	35 km
Lungime totală străzi pe tipuri	Pietruite
Resurse naturale existente la nivelul comunei	N/A
Suprafața totală, din care:	7296 ha
Intravilan (ha)	6447 ha
Extravilan (ha)	849 ha
Unități de cazare existente în comună	N/A
Ferme existente în comună	1 agro-zootehnic
Nr de km de drumuri, din care:	35 km
asfaltate	N/A
neasfaltate	N/A
Infrastructura de căi ferate	N/A
Infrastructura de alimentare cu apă	935
Infrastructura de canalizare	935
Nr. gospodării racordate la infrastructura de alimentare cu apă	935
Nr. gospodării racordate la infrastructura de canalizare	935
Infrastructura de producere, transport și distribuție a energiei electrice	N/A
Nr. gospodării racordate la infrastructura de producere, transport și distribuție a energiei electrice	2685
Infrastructura de alimentare cu gaze naturale	N/A
Nr. gospodării racordate la infrastructura de alimentare cu gaze naturale	N/A
Cădirile dezafectate/neutilizate	N/A
Funcționează târguri la nivelul comunei?	Da
Număr microbuze existente pentru transportul elevilor	2
Există cămin cultural/ casă de cultură? Acestea sunt reabilitate?	Nu sunt reabilitate
Număr persoane beneficiare de asistență socială	105 -ASF 146 - VMG

Există oficiu poștal la nivelul comunei?	Da
Există sucursală bancară la nivelul comunei	Nu
Există proiecte de dezvoltare a infrastructurii în curs de implementare?	Da
Alte tipuri de proiecte aflate în implementare	Nu
Oportunități de investiție de care conducerea comunei este interesată	Parc fotovoltaic pentru energie proprie
Principalele 3 proiecte pe care le vizați pentru dezvoltarea comunei în perioada 2023-2027	Asfaltare străzi Construire și dotare Cămin Cultural Construire și dotare centru medical Extinderea sistemului de iluminat public Reabilitare Școala Segarcea Deal Alimentarea comunei cu gaze naturale

Număr de locuitori	Anul 2015	Anul 2016	Anul 2017	Anul 2018	Anul 2019	Anul 2020	Anul 2021	Anul 2022
	UM: Număr persoane							
	3095	3045	2998	2949	2893	2821	2755	2663

Din anul 2015 și până în anul 2022, numărul de locuitori din comună scade cu 14%, de la 3095 de locuitori la 2663. Acest declin demografic se poate justifica pe fondul îmbătrânirii populației.

Numărul de copii născuți	Anul 2015	Anul 2016	Anul 2017	Anul 2018	Anul 2019	Anul 2020	Anul 2021
	UM: Număr persoane						
	17	27	24	20	14	19	12

Număr decese	Anul 2015	Anul 2016	Anul 2017	Anul 2018	Anul 2019	Anul 2020	Anul 2021
	UM: Număr persoane						
	77	66	83	71	85	79	88

Ponderea nou-născuților în total populație la nivelul anului 2021 de 0,43%, spre deosebire de ponderea deceselor în rândul populației la nivelul anului 2021, care este de 3,19%, rezultând astfel un spor natural negativ, care pe termen lung va conduce la declinul demografic al populației.

Numărul de stabiliri cu domiciliul	Anul 2015	Anul 2016	Anul 2017	Anul 2018	Anul 2019	Anul 2020	Anul 2021
	UM: Număr persoane						
	58	57	67	48	62	47	40

Numărul de plecări cu domiciliul	Anul 2015	Anul 2016	Anul 2017	Anul 2018	Anul 2019	Anul 2020	Anul 2021
	UM: Număr persoane						
	50	65	57	55	66	51	58

Stabilirile cu domiciliul scad în perioada 2015-2021 cu 31% cu un prag maxim înregistrat în anul 2017 cu 67 de noi stabiliri în timp ce plecările înregistrează o creștere cu 16% în aceeași perioadă. Doar pentru anii 2015 și 2017 se înregistrează spor migratoriu pozitiv, restul anilor prezentând valori mai ridicate în cazul plecărilor decât în cazul stabilirilor.

Ponderea șomerilor înregistrați		Anul 2015	Anul 2016	Anul 2017	Anul 2018	Anul 2019	Anul 2020	Anul 2021	Anul 2022
		UM: Procente							
	Total	10,7	8,4	7,9	6	7,2	8	2,4	6,7
	Masculin	12,5	9,7	8,9	6,5	6,9	7,7	2,8	7,6
	Feminin	8,5	6,7	6,6	5,4	7,6	8,4	1,9	5,7

Numărul de salariați	Anul 2015	Anul 2016	Anul 2017	Anul 2018	Anul 2019	Anul 2020	Anul 2021
	UM: Număr persoane						
	85	122	165	168	171	161	161

Salariații din comună prezintă un trend crescător, așadar observăm o creștere importantă de 89% până în anul 2021 când se înregistrează 161 de salariați, aceștia reprezentând 5,84% în total populație. Ponderea șomerilor scade de la 10,7% în anul 2015 la 6,7% în anul 2022 cu un minim înregistrat în anul 2021 de 2,4%.

Numărul de PC-uri sau echipamente IT din școli	Niveluri de educație	Anul 2015	Anul 2016	Anul 2017	Anul 2018	Anul 2019	Anul 2020	Anul 2021
		UM: Număr						
	Total	24	24	23	23	23	61	61
	Învățământ primar și gimnazial(inclusiv învățământul special)	24	24	23	23	23	61	61

Pe întreaga perioadă analizată, la nivelul comunei a funcționat o singură unitate de învățământ primar și gimnazial, la nivelul căreia gradul de digitalizare este modest.

Numărul de unități sanitare	Unități sanitare	Anul 2015	Anul 2016	Anul 2017	Anul 2018	Anul 2019	Anul 2020	Anul 2021
		UM: Număr						
	Cabinete medicale de familie	1	1	1	1	1	1	1
	Cabinete stomatologice	:	:	:	:	:	:	1

Asistența sanitară este asigurată de un cabinet medical de familie în perioada 2015-2021. Începând cu anul 2021 localnicii beneficiază și de un cabinet stomatologic, însă putem spune că serviciile sunt insuficiente dacă ne raportăm la numărul de locuitori.

<table>
<tr><td>Primele 3 firme în funcție de cifra de afaceri</td><td>
<table>
<tr><td colspan="6">R.S. PIESE AUTO SRL - Cod CAEN: 4532</td></tr>
<tr><td colspan="6">Obiect de activitate: Comerț cu amănuntul de piese și accesorii pentru autovehicule</td></tr>
<tr><td rowspan="2">Cifra de afaceri (lei)</td><td>2017</td><td>2018</td><td>2019</td><td>2020</td><td>2021</td></tr>
<tr><td>841 518</td><td>1 031 914</td><td>1 555 301</td><td>1 387 516</td><td>1 656 278</td></tr>
<tr><td></td><td>2017</td><td>2018</td><td>2019</td><td>2020</td><td>2021</td></tr>
<tr><td>Nr. salariați</td><td>1</td><td>3</td><td>3</td><td>2</td><td>3</td></tr>
<tr><td colspan="6">FOLIAR CHEM SRL - Cod CAEN: 2015</td></tr>
<tr><td colspan="6">Obiect de activitate: Fabricarea îngrășămintelor și produselor azotoase</td></tr>
<tr><td rowspan="2">Cifra de afaceri (lei)</td><td>2017</td><td>2018</td><td>2019</td><td>2020</td><td>2021</td></tr>
<tr><td>4 307 350</td><td>3 981 249</td><td>7 481 282</td><td>5 347 830</td><td>1 181 256</td></tr>
<tr><td></td><td>2017</td><td>2018</td><td>2019</td><td>2020</td><td>2021</td></tr>
<tr><td>Nr. salariați</td><td>5</td><td>7</td><td>6</td><td>8</td><td>7</td></tr>
<tr><td colspan="6">GEL CONPREST SRL - Cod CAEN: 4120</td></tr>
<tr><td colspan="6">Obiect de activitate: Lucrări de construcții a clădirilor rezidențiale și nerezidențiale</td></tr>
<tr><td rowspan="2">Cifra de afaceri (lei)</td><td>2017</td><td>2018</td><td>2019</td><td>2020</td><td>2021</td></tr>
<tr><td></td><td>15 538</td><td>1 526 486</td><td>1 012 680</td><td>1 129 589</td></tr>
<tr><td></td><td>2017</td><td>2018</td><td>2019</td><td>2020</td><td>2021</td></tr>
<tr><td>Nr. salariați</td><td></td><td>1</td><td>6</td><td>7</td><td>6</td></tr>
</table>
</td></tr>
<tr><td>Concluzii generale privind analiza comunei</td><td>
Conform datelor analizate, se remarcă faptul că comuna este împărțită în trei sate, cu un număr de 2685 de gospodării, toate racordate la alimentarea cu energie elctrică, iar 935 de gospodării sunt racordate la alimentarea cu apă și canalizare.
Ca vulnerabilități ale comunei se consideră următoarele:

Număr ridicat de persoane care beneficiază de asistență socială;
Inexistența unei sucursale bancare la nivelul comunei;
Număr ridicat de km de drumuri care nu sunt asfaltate;
Număr redus de ferme de pe raza comunei.

La momentul elaborării Strategiei nu se află în implementare niciun proiect. Creșterea numărului de salariați de la nivelul comunei, susține dezvoltarea principalelor industrii locale competitive, cum ar fi : comerț cu amănuntul de piese și accesorii pentru autovehicule, fabricarea îngrășămintelor și produselor azotoase sau lucrări de construcții a clădirilor rezidențiale și nerezidențiale.
Principalele proiecte de dezvoltare vizate de către UAT Segarcea Vale pentru perioada următoare, sunt:

Asfaltare străzi;
Construire și dotare cămin cultural;
Construire și dotare centru medical;
Extinderea sistemului de iluminat public;
Reabilitare Școala Segarcea Deal;
Alimentarea comunei cu gaze naturale.

</td></tr>
</table>

ANALIZA TERITORIALĂ A COMUNEI SFINȚEȘTI

Unitatea Administrativ- Teritorială	Sfinteşti
Număr sate aparținătoare	1
Denumire sate aparținătoare	Sfinteşti
Număr total gospodării	724
Nr. total km comună	25 km
Lungime totală străzi pe tipuri	12,68 km din care 2,5 km pietruit
Resurse naturale existente la nivelul comunei	Terenuri
Suprafața totală, din care:	4288 ha
Intravilan (ha)	206 ha
Extravilan (ha)	4028 ha
Unități de cazare existente în comună	N/A
Ferme existente în comună	1 fermă de animale 10 ferme vegetale
Nr de km de drumuri, din care:	12,68 km
asfaltate	10,68 km
neasfaltate	2 km
Infrastructura de căi ferate	N/A
Infrastructura de alimentare cu apă	25 km Serviciul Public de Alimentare cu apă
Infrastructura de canalizare	N/A
Nr. gospodării racordate la infrastructura de alimentare cu apă	20
Nr. gospodării racordate la infrastructura de canalizare	20
Infrastructura de producere, transport și distribuție a energiei electrice	N/A
Nr. gospodării racordate la infrastructura de producere, transport și distribuție a energiei electrice	N/A
Infrastructura de alimentare cu gaze naturale	N/A
Nr. gospodării racordate la infrastructura de alimentare cu gaze naturale	N/A
Cădirile dezafectate/neutilizate	Școala Gimnazială nr. 2 – suprafață 3100 mp Grădinița Rătesca – 3200 mp
Funcționează târguri la nivelul comunei?	Nu
Număr microbuze existente pentru transportul elevilor	1
Există cămin cultural/ casă de cultură? Acestea sunt reabilitate?	Da. Nu este reabilitat
Număr persoane beneficiare de asistență	Venit minim garantat – 89 persoane

socială	Alocație pentru susținerea familiei – 70 persoane Handicap – 39 persoane
Există oficiu poștal la nivelul comunei?	Da
Există sucursală bancară la nivelul comunei	Nu
Există proiecte de dezvoltare a infrastructurii în curs de implementare?	Nu
Alte tipuri de proiecte aflate în implementare	N/A
Oportunități de investiție de care conducerea comunei este interesată	N/A
Principalele 3 proiecte pe care le vizați pentru dezvoltarea comunei în perioada 2023-2027	Reabilitare Cămin Cultural Reabilitare Dispensar uman Asfaltare drumuri comunale rămase neasfaltate

Număr de locuitori	Anul 2015	Anul 2016	Anul 2017	Anul 2018	Anul 2019	Anul 2020	Anul 2021	Anul 2022
	UM: Număr persoane							
	1176	1164	1157	1157	1146	1151	1124	1095

În perioada analizată, observăm un decalaj pentru numărul de locuitori, de la 1176 de locuitori înregistrați în anul 2015 scade cu 7% până în anul 2022 când se ajunge la 1095 de locuitori. Remarcăm o scădere relativ mică însă pe termen lung poate duce la depopularea comunei.

Numărul de copii născuți	Anul 2015	Anul 2016	Anul 2017	Anul 2018	Anul 2019	Anul 2020	Anul 2021
	UM: Număr persoane						
	11	5	9	10	8	12	10

Număr decese	Anul 2015	Anul 2016	Anul 2017	Anul 2018	Anul 2019	Anul 2020	Anul 2021
	UM: Număr persoane						
	16	20	3	8	13	23	32

Cel mai mic prag al numărului de copii născuți se înregistrează în anul 2016 cu doar 5 nașteri iar cel mai mare în anul 2020 cu 12 nașteri. În ceea ce privește numărul deceselor, observăm o creștere considerabilă de 100% din anul 2015 până în anul 2021, ceea ce face ca sporul natural sa fie unul negativ.

Numărul de stabiliri cu domiciliul	Anul 2015	Anul 2016	Anul 2017	Anul 2018	Anul 2019	Anul 2020	Anul 2021
	UM: Număr persoane						
	9	31	15	8	31	16	12

Numărul de plecări cu domiciliul	Anul 2015	Anul 2016	Anul 2017	Anul 2018	Anul 2019	Anul 2020	Anul 2021
	UM: Număr persoane						
	16	23	21	21	21	32	19

Stabilirile cu domiciliul cresc de la 9 în anul 2015 la 12 în anul 2021, cu un minim de 8 stabiliri înregistrate în 2018 și un maxim de 31 în 2019. De-a lungul perioadei observăm o ușoară creștere a numărului de plecări de la 16 înregistrate în 2015 la 19 înregistrate în anul 2021, an în care remarcăm cu 41% mai puține față de anul 2020.

Ponderea șomerilor înregistrați		Anul 2015	Anul 2016	Anul 2017	Anul 2018	Anul 2019	Anul 2020	Anul 2021	Anul 2022
		UM: Procente							
	Total	10,8	9,8	9,4	7	9,5	11	9,2	8,2

	Masculin	14,1	11,9	11,7	8	11,6	12,2	11,8	10,2
	Feminin	6,9	7,2	6,7	5,7	6,7	9,5	5,7	5,8

Numărul de salariați	Anul 2015	Anul 2016	Anul 2017	Anul 2018	Anul 2019	Anul 2020	Anul 2021
	UM: Număr persoane						
	60	52	45	46	49	39	39

Referitor la salariații din comună, numărul acestora se află într-o scădere de 35% din anul 2015 până în anul 2021. În anul 2021, ponderea acestora în total populație este de 3,46%. Ponderea șomerilor scade de la 10,8% în 2015 la 8,2% în anul 2022, cu un minim înregistrat în anul 2018 de 7%. La fel ca în cazul celorlalte comune, ponderea șomajului este mai ridicată în rândul bărbaților decât în rândul femeilor.

Numărul de PC-uri sau echipamente IT din școli	Niveluri de educație	Anul 2015	Anul 2016	Anul 2017	Anul 2018	Anul 2019	Anul 2020	Anul 2021
		UM: Număr						
	Total	19	17	16	16	16	28	28
	Învățământ primar și gimnazial(inclusiv învățământul special)	19	17	16	16	16	28	28

La nivelul școlii din comună cu învățământ primar și gimnazial sistemul de digitalizare este modest datorită numărului mic de PC-uri și echipamente IT de care beneficiază.

Numărul de unități sanitare	Unități sanitare	Anul 2015	Anul 2016	Anul 2018	Anul 2019	Anul 2020	Anul 2021
		UM: Număr					
	Cabinete medicale de familie	:	:	2	1	1	1
	Puncte farmaceutice	1	1	:	:	:	:

În anul 2018 asistența sanitară era susținută de 2 cabinete medicale de familie, în anii următori numărul unităților scăzând la un singur cabinet, iar în ceea ce privește punctele farmaceutice, acestea sunt prezente doar în perioada 2015-2016.

Primele 3 firme în funcție de cifra de afaceri

AGRICAMPO SRL - Cod CAEN: 0161					
Obiect de activitate: Activități auxiliare pentru producția vegetală					
Cifra de afaceri (lei)	**2017**	**2018**	**2019**	**2020**	**2021**
	2 530 564	1 986 092	3 026 004	2 622 817	3 576 539
	2017	**2018**	**2019**	**2020**	**2021**
Nr. salariați	5	4	4	5	7
INVESTROM PRODEXIM SRL - Cod CAEN: 0111					
Obiect de activitate: Cultivarea cerealelor (exclusiv orez), plantelor leguminoase și a plantelor producătoare de semințe oleaginoase					
Cifra de afaceri (lei)	**2017**	**2018**	**2019**	**2020**	**2021**
	1 698 359	1 055 749	846 303	1 088 765	1 445 176
	2017	**2018**	**2019**	**2020**	**2021**
Nr. salariați	9	4	4	3	3
AGRICOLA SFINTESTI SRL - Cod CAEN: 0111					
Obiect de activitate: Cultivarea cerealelor (exclusiv orez), plantelor					

<table>
<tr><td></td><td>
leguminoase și a plantelor producătoare de semințe oleaginoase
<table>
<tr><td>Cifra de afaceri (lei)</td><td>2017</td><td>2018</td><td>2019</td><td>2020</td><td>2021</td></tr>
<tr><td></td><td>82 258</td><td>227 288</td><td>288 870</td><td>494 643</td><td>902 463</td></tr>
<tr><td></td><td>2017</td><td>2018</td><td>2019</td><td>2020</td><td>2021</td></tr>
<tr><td>Nr. salariați</td><td>1</td><td>2</td><td>4</td><td>4</td><td>2</td></tr>
</table>
</td></tr>
<tr><td>Concluzii generale privind analiza comunei</td><td>
Conform datelor analizate, comuna Sfințești este împărțită în 724 de gospodării, dintre care doar 20 sunt racordate la infrastructura de alimentare cu apă și canalizare.
Ca puncte forte ale comunei se consideră următoarele aspecte:
• 10,68 km de drum asfalatați din 12,68 km;
• Terenuri;
• Existența a 10 ferme vegetale și de animale, care mențin activitatea firmelor de pe raza comunei (Cultivarea cerealelor (exclusiv orez), plantelor leguminoase și a plantelor producătoare de semințe oleaginoase și activități auxiliare pentru producția vegetală).
Totuși, numărul de salariați a scăzut în perioada 2015-2021.Lipsa facilităților medicale specializate, precum și lipsa unor investiții susținute la nivelul infrastructurii de utilități pot conduce la migrarea populației tinere spre centrele urbane dezvoltate de pe teritoriul țării sau din străinătate.
La momentul elaborării Strategiei, nu există niciun proiect aflat în implementare, iar ca proiecte de dezvoltare vizate pentru perioada 2021-2027 sunt menționate:
• reabilitarea căminului cultural;
• reabilitarea dispensarului uman;
• asfaltarea drumurilor comunale rămase neasfalatate.
</td></tr>
</table>

ANALIZA TERITORIALĂ A COMUNEI SILIȘTEA

Unitatea Administrativ- Teritorială	Siliștea
Număr sate aparținătoare	3
Denumire sate aparținătoare	Siliștea, Siliștea Mică, Butești
Număr total gospodării	1224
Nr. total km comună	50.36
Lungime totală străzi pe tipuri	Asfaltate-10 km Pietruite 40.36 km
Resurse naturale existente la nivelul comunei	N/A
Suprafața totală, din care:	3152 km
Intravilan (ha)	472 km
Extravilan (ha)	2680 km
Unități de cazare existente în comună	1 Pensiune
Ferme existente în comună	N/A
Nr de km de drumuri, din care:	N/A
asfaltate	N/A
neasfaltate	N/A
Infrastructura de căi ferate	N/A
Infrastructura de alimentare cu apă	N/A
Infrastructura de canalizare	N/A
Nr. gospodării racordate la infrastructura de alimentare cu apă	690
Nr. gospodării racordate la infrastructura de canalizare	690
Infrastructura de producere, transport și distribuție a energiei electrice	N/A
Nr. gospodării racordate la infrastructura de producere, transport și distribuție a energiei electrice	1224
Infrastructura de alimentare cu gaze naturale	N/A
Nr. gospodării racordate la infrastructura de alimentare cu gaze naturale	N/A
Cădirile dezafectate/neutilizate	Școală – 1 Butești Grădiniță – 2 Butești, Siliștea Mică 1 Spital - Siliștea
Funcționează târguri la nivelul comunei?	Da
Număr microbuze existente pentru transportul elevilor	2
Există cămin cultural/ casă de cultură? Acestea sunt reabilitate?	Da/Nu

Număr persoane beneficiare de asistență socială	25 Asistenți personali 11 Indemnizații
Există oficiu poștal la nivelul comunei?	Nu
Există sucursală bancară la nivelul comunei	Da
Există proiecte de dezvoltare a infrastructurii în curs de implementare?	Modernizare și reabilitare drumuri de interes local în comuna Siliștea (Proiect depus „Anghel Saligny”)
Alte tipuri de proiecte aflate în implementare	1. Reabilitare Școală gimnazială Siliștea- Proiect depus PNNR-C10 2. Dezvoltarea, modernizarea li completarea sistemelor de management integrat al deșeurilor municipale la nivel de comune - Proiect depus A.F.M C3 3. Dotare cu mobilier, materiale didactice și echipamente digitale a unităților de învățământ preuniversitar și a unităților conexe – Proiect depus PNNR-C15 Educație 4. Stații de reîncărcare pentru vehicule electrice în comuna Siliștea, depus la A.F.M Extinderea sistemului de supraveghere video în satele Butești și Siliștea – Proiect depus AFIR
Oportunități de investiție de care conducerea comunei este interesată	Panouri fotovoltaice
Principalele 3 proiecte pe care le vizați pentru dezvoltarea comunei în perioada 2023-2027	Construcție dispensar comunal Siliștea Construcție școală Siliștea și teren de sport Reabilitare cămin cultural Canalizare

Număr de locuitori	Anul 2015	Anul 2016	Anul 2017	Anul 2018	Anul 2019	Anul 2020	Anul 2021	Anul 2022
	UM: Număr persoane							
	2394	2336	2301	2244	2162	2102	2054	1996

În anul 2022 s-au înregistrat 1996 de locuitori, cu 17% mai puțini față de anul 2015 când populația se ridica la 2394 de locuitori. Acest declin demografic se datorează îmbătrânirii populației și scăderii fertilității de la nivelul comunei.

Numărul de copii născuți	Anul 2015	Anul 2016	Anul 2017	Anul 2018	Anul 2019	Anul 2020	Anul 2021
	UM: Număr persoane						
	14	12	11	12	8	8	4

Număr decese	Anul 2015	Anul 2016	Anul 2017	Anul 2018	Anul 2019	Anul 2020	Anul 2021
	UM: Număr persoane						
	41	41	44	52	48	48	57

Observăm o scădere importantă a numărului de copii născuți, de la 14 nașteri înregistrate în anul 2015 la doar 4 înregistrate în anul 2021. Numărul de decese crește din anul 2015 până în 2021 cu 39% înregistrând cel mai mare număr de decese de 57. Pentru toată perioada analizată observăm mai multe decese înregistrate decât nașteri ceea ce înseamnă un spor natural negativ.

Numărul de stabiliri cu domiciliul	Anul 2015	Anul 2016	Anul 2017	Anul 2018	Anul 2019	Anul 2020	Anul 2021
	UM: Număr persoane						
	19	35	26	30	27	27	24

Numărul de plecări cu domiciliul	Anul 2015	Anul 2016	Anul 2017	Anul 2018	Anul 2019	Anul 2020	Anul 2021
	UM: Număr persoane						
	50	41	51	72	48	36	32

În perioada 2015-2021 numărul de stabiliri cu domiciliul crește de la 19 stabiliri înregistrate în anul 2015 la 24 în anul 2021. Cele mai multe stabiliri s-au realizat în anul 2016 când s-a atins maximul de 35 de noi stabiliri. Plecările din comună au înregistrat scăderi de 36% din anul 2015 până în anul 2021. Se înregistrează un spor migratoriu negativ întrucât plecările cu domiciliul sunt mai numeroase decât stabilirile.

Ponderea șomerilor înregistrați		Anul 2015	Anul 2016	Anul 2017	Anul 2018	Anul 2019	Anul 2020	Anul 2021	Anul 2022
		UM: Procente							
	Total	4,6	3	2,8	2,1	2	1,8	4	4,6
	Masculin	5,2	3,7	3,2	2,1	1,7	1,6	4,2	5,2
	Feminin	4	2,3	2,3	2	2,4	2,1	3,8	4

Numărul de salariați	Anul 2015	Anul 2016	Anul 2017	Anul 2018	Anul 2019	Anul 2020	Anul 2021
	UM: Număr persoane						
	165	128	126	129	132	122	122

Observăm o scădere a numărului de salariați de la 165 în anul 2015 la 122 în anul 2021, scăderea fiind de 26%. În aceeași perioadă, ponderea șomajului prezintă variații însă se înregistrează un procent de 4,6% atât pentru primul an analizat cât și pentru ultimul. Cea mai mică pondere a șomerilor s-a înregistrat în anul 2020 cu 1,8%.

Numărul de PC-uri sau echipamente IT din școli	Niveluri de educație	Anul 2015	Anul 2016	Anul 2017	Anul 2018	Anul 2019	Anul 2020	Anul 2021
		UM: Număr						
	Total	25	25	25	25	17	17	17
	Învățământ primar și gimnazial(inclusiv învățământul special)	25	25	25	25	17	17	17

În comună, pentru toată perioada 2015-2021 funcționează o singură școală cu învățământ primar și gimnazial al cărei grad de digitalizare este modest.

Numărul de unități sanitare	Unități sanitare	Anul 2015	Anul 2016	Anul 2017	Anul 2018	Anul 2019	Anul 2020	Anul 2021
		UM: Număr						
	Cabinete medicale de familie	1	1	1	1	1	1	1
	Farmacii	1	1	1	1	1	1	1

În cazul asistenței sanitare, în comună există un singur cabinet medical și o farmacie, acestea fiind insuficiente pentru nevoile localnicilor.

<table>
<tr><td>Primele 3 firme în funcție de cifra de afaceri</td><td>
<table>
<tr><td colspan="6">CHIRITA TRANS SRL - Cod CAEN: 4939</td></tr>
<tr><td colspan="6">Obiect de activitate: Alte transporturi terestre de călători n.c.a.</td></tr>
<tr><td rowspan="2">Cifra de afaceri (lei)</td><td>2017</td><td>2018</td><td>2019</td><td>2020</td><td>2021</td></tr>
<tr><td>3 434 574</td><td>5 787 229</td><td>8 741 702</td><td>7 906 882</td><td>6 102 400</td></tr>
<tr><td></td><td>2017</td><td>2018</td><td>2019</td><td>2020</td><td>2021</td></tr>
<tr><td>Nr. salariați</td><td>24</td><td>42</td><td>44</td><td>49</td><td>47</td></tr>
<tr><td colspan="6">PETRODENT SRL - Cod CAEN: 4312</td></tr>
<tr><td colspan="6">Obiect de activitate: Lucrări de pregătire a terenului</td></tr>
<tr><td rowspan="2">Cifra de afaceri (lei)</td><td>2017</td><td>2018</td><td>2019</td><td>2020</td><td>2021</td></tr>
<tr><td>1 174 338</td><td>4 002 704</td><td>3 541 142</td><td>4 509 883</td><td>4 834 028</td></tr>
<tr><td></td><td>2017</td><td>2018</td><td>2019</td><td>2020</td><td>2021</td></tr>
<tr><td>Nr. salariați</td><td>3</td><td>8</td><td>12</td><td>11</td><td>12</td></tr>
<tr><td colspan="6">ALEX AGRI TRANS SRL - Cod CAEN: 0111</td></tr>
<tr><td colspan="6">Obiect de activitate: Cultivarea cerealelor (exclusiv orez), plantelor leguminoase și a plantelor producătoare de semințe oleaginoase</td></tr>
<tr><td rowspan="2">Cifra de afaceri (lei)</td><td>2017</td><td>2018</td><td>2019</td><td>2020</td><td>2021</td></tr>
<tr><td>1 246 115</td><td>1 207 627</td><td>882 719</td><td>999 568</td><td>837 379</td></tr>
<tr><td></td><td>2017</td><td>2018</td><td>2019</td><td>2020</td><td>2021</td></tr>
<tr><td>Nr. salariați</td><td>3</td><td>2</td><td>1</td><td>2</td><td>2</td></tr>
</table>
</td></tr>
<tr><td>Concluzii generale privind analiza comunei</td><td>Conform datelor analizate, se remarcă faptul că comuna este împărțită în trei sate, cu un total de 1224 gospodării, toate fiind racordate la alimentarea cu energie electrică și doar 690 sunt racordate la alimentarea cu apă și canalizare.
• Ca puncte forte ale comunei se remarcă:
• Existența unei pensiuni turistice pe raza comunei;
• Existența a două microbuze școlare;
• Existența unei sucursale bancare la nivelul comunei;
• Număr ridicat de proiecte aflate în implementare, ceea ce duce la o dezvoltare mai rapidă a comunei.
Ca vulnerabilități se consideră următoarele:
• Număr redus de km de drumuri asfaltați, doar 10 km din 50,36 km de drumuri;
• Clădiri dezafectate;
• Inexistența unui oficiu poștal la nivelul comunei.
Comuna Siliștea se confruntă cu un declin demografic accentuat cauzat atât de fenomenul de îmbătrânire a populației, cât și de sporul natural negativ, iar lipsa locurilor de muncă la nivel local, lipsa facilităților medicale specializate pot îngreuna dezvoltarea principalelor industrii locale (Alte transporturi terestre de călători n.c.a, Lucrări de pregătire a terenului sau Cultivarea cerealelor (exclusiv orez), plantelor leguminoase și a plantelor producătoare de semințe oleaginoase)</td></tr>
</table>

ANALIZA TERITORIALĂ A COMUNEI SILIȘTEA GUMEȘTI

Unitatea Administrativ- Teritorială	Siliștea Gumești
Număr sate aparținătoare	N/A
Denumire sate aparținătoare	N/A
Număr total gospodării	1198
Lungime totală străzi pe tipuri	24 km
Resurse naturale existente la nivelul comunei	Terenuri Animale
Suprafața totală, din care:	4458 ha
Intravilan (ha)	223 ha
Extravilan (ha)	3318 ha
Unități de cazare existente în comună	N/A
Ferme existente în comună	12 Ferme de agricultură
Nr de km de drumuri, din care:	24 km
asfaltate	7,5 km
neasfaltate	16,5 km
Infrastructura de căi ferate	156
Infrastructura de alimentare cu apă	N/A
Infrastructura de canalizare	N/A
Nr. gospodării racordate la infrastructura de alimentare cu apă	N/A
Nr. gospodării racordate la infrastructura de canalizare	N/A
Infrastructura de producere, transport și distribuție a energiei electrice	N/A
Nr. gospodării racordate la infrastructura de producere, transport și distribuție a energiei electrice	N/A
Infrastructura de alimentare cu gaze naturale	N/A
Nr. gospodării racordate la infrastructura de alimentare cu gaze naturale	N/A
Cădirile dezafectate/neutilizate	N/A
Funcționează târguri la nivelul comunei?	N/A
Număr microbuze existente pentru transportul elevilor	N/A
Există cămin cultural/ casă de cultură? Acestea sunt reabilitate?	DA
Număr persoane beneficiare de asistență socială	N/A
Există oficiu poștal la nivelul comunei?	1

Există sucursală bancară la nivelul comunei	N/A
Există proiecte de dezvoltare a infrastructurii în curs de implementare?	DA
Alte tipuri de proiecte aflate în implementare	N/A
Oportunități de investiție de care conducerea comunei este interesată	N/A
Principalele 3 proiecte pe care le vizați pentru dezvoltarea comunei în perioada 2023-2027	Branșări, racordări Modernizare drumuri de interes local

Număr de locuitori	Anul 2015	Anul 2016	Anul 2017	Anul 2018	Anul 2019	Anul 2020	Anul 2021	Anul 2022
	UM: Număr persoane							
	2547	2487	2444	2383	2343	2314	2273	2234

În intervalul de timp 2015-2021 observăm o scădere constantă a numărului de locuitori, valorile micșorându-se cu 12% până în anul 2022. Această scădere afectează populația de la nivelul comunei iar pe termen lung poate avea drept consecință depopularea comunei.

Numărul de copii născuți	Anul 2015	Anul 2016	Anul 2017	Anul 2018	Anul 2019	Anul 2020	Anul 2021
	UM: Număr persoane						
	9	22	14	14	17	7	22

Număr decese	Anul 2015	Anul 2016	Anul 2017	Anul 2018	Anul 2019	Anul 2020	Anul 2021
	UM: Număr persoane						
	54	43	55	38	37	52	51

Numărul de copii născuți se află în creștere, de la 9 înregistrați în anul 2015 la 22 în anul 2021, cu un minim de 7 copii născuți înregistrat în anul 2020. Pentru toată perioada analizată se înregistrează un spor natural negativ datorită numărului mare de decese față de cel al nașterilor, cele mai multe decese fiind înregistrate în anul 2017.

Numărul de stabiliri cu domiciliul	Anul 2015	Anul 2016	Anul 2017	Anul 2018	Anul 2019	Anul 2020	Anul 2021
	UM: Număr persoane						
	35	32	30	26	34	40	28

Numărul de plecări cu domiciliul	Anul 2015	Anul 2016	Anul 2017	Anul 2018	Anul 2019	Anul 2020	Anul 2021
	UM: Număr persoane						
	50	54	50	42	44	35	39

Se observă faptul că în perioada 2015-2021 numărul de stabiliri cu domiciliul a înregistrat o scădere de 20%, cu un maxim de 40 stabiliri noi înregistrate în anul 2020. În aceeași perioadă, plecările cu domiciliul scad cu 22%, însă sporul migratoriu înregistrat rămâne negativ, singurul an în care acesta este pozitiv fiind 2020 .

Ponderea șomerilor înregistrați		Anul 2015	Anul 2016	Anul 2017	Anul 2018	Anul 2019	Anul 2020	Anul 2021	Anul 2022
		UM: Procente							
	Total	4,4	2,5	2,3	1,7	0,9	2,3	2,1	3,7
	Masculin	3,9	2,5	2	1,3	1,1	2,6	2,1	3,7
	Feminin	4,9	2,6	2,6	2,3	0,5	1,9	2,2	3,7

Numărul de salariați	Anul 2015	Anul 2016	Anul 2017	Anul 2018	Anul 2019	Anul 2020	Anul 2021
	UM: Număr persoane						
	90	74	55	57	60	50	50
Se remarcă un declin al numărului de salariați, astfel din anul 2015 și până în 2021 cifrele scad cu 44%. De asemenea, ponderea șomerilor înregistrați scade de la 4,4% în anul 2015 la 3,7% în anul 2022 cu un prag minim de 0,9% înregistrat în anul 2019. Există o diferență mare între numărul salariaților, ponderea șomerilor și numărul de locuitori, ceea ce înseamnă un nivel ridicat al șomajului nedeclarat.							

Numărul de PC-uri sau echipamente IT din școli	Niveluri de educație	Anul 2015	Anul 2016	Anul 2017	Anul 2018	Anul 2019	Anul 2020	Anul 2021
		UM: Număr						
	Total	21	16	29	25	12	152	152
	Învățământ preșcolar	1	1	1	1	1	1	1
	Învățământ primar și gimnazial(inclusiv învățământul special)	20	15	28	24	11	151	151
La nivelul școlii din comună, în perioada 2020-2021 observăm o creștere a numărului de PC-uri și echipamente IT, care ridică gradul de digitalizare din cadrul învățământului primar și gimnazial.								

Numărul de unități sanitare	Unități sanitare	Anul 2015	Anul 2016	Anul 2017	Anul 2018	Anul 2019	Anul 2020	Anul 2021
		UM: Număr						
	Cabinete stomatologice	:	:	:	1	1	1	1
	Puncte farmaceutice	1	1	1	1	1	1	1
Serviciile de asistența sanitară din comună sunt insuficiente dacă ne raportăm la numărul de locuitori și la nevoile acestora, existând doar un cabinet stomatologic și un punct farmaceutic.								

<table>
<tr><td>Primele 3 firme în funcție de cifra de afaceri</td><td>
<table>
<tr><td colspan="6">AGROSTEM SRL - Cod CAEN: 0111</td></tr>
<tr><td colspan="6">Obiect de activitate: Cultivarea cerealelor (exclusiv orez), plantelor leguminoase și a plantelor producătoare de semințe oleaginoase</td></tr>
<tr><td rowspan="2">Cifra de afaceri (lei)</td><td>2017</td><td>2018</td><td>2019</td><td>2020</td><td>2021</td></tr>
<tr><td>2 293 778</td><td>2 199 139</td><td>2 273 195</td><td>1 260 697</td><td>3 667 065</td></tr>
<tr><td rowspan="2">Nr. salariați</td><td>2017</td><td>2018</td><td>2019</td><td>2020</td><td>2021</td></tr>
<tr><td>3</td><td>3</td><td>3</td><td>6</td><td>3</td></tr>
<tr><td colspan="6">SILGUM SRL - Cod CAEN:0111</td></tr>
<tr><td colspan="6">Obiect de activitate: Obiect de activitate: Cultivarea cerealelor (exclusiv orez), plantelor leguminoase și a plantelor producătoare de semințe oleaginoase</td></tr>
<tr><td rowspan="2">Cifra de afaceri (lei)</td><td>2017</td><td>2018</td><td>2019</td><td>2020</td><td>2021</td></tr>
<tr><td>1 012 650</td><td>830 213</td><td>825 548</td><td>790 432</td><td>1 479 532</td></tr>
<tr><td rowspan="2">Nr. salariați</td><td>2017</td><td>2018</td><td>2019</td><td>2020</td><td>2021</td></tr>
<tr><td>3</td><td>3</td><td>2</td><td>3</td><td>2</td></tr>
<tr><td colspan="6">DOMINO SG SRL - Cod CAEN: 0111</td></tr>
<tr><td colspan="6">Obiect de activitate: Obiect de activitate: Cultivarea cerealelor (exclusiv orez), plantelor leguminoase și a plantelor producătoare de semințe oleaginoase</td></tr>
<tr><td rowspan="2">Cifra de afaceri (lei)</td><td>2017</td><td>2018</td><td>2019</td><td>2020</td><td>2021</td></tr>
<tr><td>515 614</td><td>485 821</td><td>532 285</td><td>478 919</td><td>747 135</td></tr>
<tr><td rowspan="2">Nr. salariați</td><td>2017</td><td>2018</td><td>2019</td><td>2020</td><td>2021</td></tr>
<tr><td>0</td><td>2</td><td>2</td><td>2</td><td>2</td></tr>
</table>
</td></tr>
<tr><td>Concluzii generale privind analiza comunei</td><td>Conform datelor analizate, comuna Siliștea Gumești este împărțită în 1198 de gospodării. Comuna se confruntă cu un declin demografic, , cauzat atât de fenomenul de îmbătrânire a populației, cât și de sporul natural negativ.
Punctul forte al comunei este considerat faptul că există un număr de 12 ferme agricole, care mențin activitatea firmelor de pe raza comunei (Cultivarea cerealelor (exclusiv orez), plantelor leguminoase și a plantelor producătoare de semințe oleaginoase). Totuși, numărul de salariați a scăzut în perioada 2015-2021.
Lipsa facilităților medicale specializate, precum și lipsa unor investiții susținute la nivelul infrastructurii de utilități pot conduce la migrarea populației tinere spre centrele urbane dezvoltate de pe teritoriul țării sau din străinătate.
La momentul elaborării Strategiei, nu există niciun proiect aflat în implementare, iar ca proiecte de dezvoltare vizate pentru perioada 2021-2027 sunt: branșări și racordări și modernizarea comunei.</td></tr>
</table>

ANALIZA TERITORIALĂ A COMUNEI SLOBOZIA MÂNDRA

Unitatea Administrativ- Teritorială	Slobozia Mândra
Număr sate aparținătoare	1
Denumire sate aparținătoare	N/A
Număr total gospodării	970
Lungime totală străzi pe tipuri	Asfaltate - 7,6 km Pământ - 10,4 km Pietruite - 0 km
Resurse naturale existente la nivelul comunei	N/A
Suprafața totală, din care:	4954 ha
Intravilan (ha)	204 ha
Extravilan (ha)	4750 ha
Unități de cazare existente în comună	N/A
Ferme existente în comună	2 ferme agricole
Nr de km de drumuri, din care:	18 km
asfaltate	7,6 km
neasfaltate	10,4 km
Infrastructura de căi ferate	N/A
Infrastructura de alimentare cu apă	Alimentare cu apă - 15 km
Infrastructura de canalizare	N/A
Nr. gospodării racordate la infrastructura de alimentare cu apă	750
Nr. gospodării racordate la infrastructura de canalizare	750
Infrastructura de producere, transport și distribuție a energiei electrice	N/A
Nr. gospodării racordate la infrastructura de producere, transport și distribuție a energiei electrice	N/A
Infrastructura de alimentare cu gaze naturale	N/A
Nr. gospodării racordate la infrastructura de alimentare cu gaze naturale	N/A
Cădirile dezafectate/neutilizate	N/A
Funcționează târguri la nivelul comunei?	Da
Număr microbuze existente pentru transportul elevilor	1
Există cămin cultural/ casă de cultură? Acestea sunt reabilitate?	Da
Număr persoane beneficiare de asistență socială	78 Venit mediu garantat + Alocație pentru susținerea familiei

Există oficiu poștal la nivelul comunei?	Da
Există sucursală bancară la nivelul comunei	Da
Există proiecte de dezvoltare a infrastructurii în curs de implementare?	Da
Alte tipuri de proiecte aflate în implementare	N/A
Oportunități de investiție de care conducerea comunei este interesată	Panouri fotovoltaice Reabilitare școală Construire dispensar
Principalele 3 proiecte pe care le vizați pentru dezvoltarea comunei în perioada 2023-2027	Alimentare cu gaze Canalizare Cămin de bătrâni

Număr de locuitori	Anul 2015	Anul 2016	Anul 2017	Anul 2018	Anul 2019	Anul 2020	Anul 2021	Anul 2022
	UM: Număr persoane							
	1727	1673	1627	1562	1507	1472	1409	1370

Numărul de locuitori înregistrează o scădere de 21% în perioada 2015-2022, anul 2022 reprezentând minimul înregistrat fiind de 1370 de persoane. Declinul demografic poate fi explicat pe fondul îmbătrânirii populației sau a migrației către zonele mai dezvoltate.

Numărul de copii născuți	Anul 2015	Anul 2016	Anul 2017	Anul 2018	Anul 2019	Anul 2020	Anul 2021
	UM: Număr persoane						
	7	2	4	4	2	5	7

Număr decese	Anul 2015	Anul 2016	Anul 2017	Anul 2018	Anul 2019	Anul 2020	Anul 2021
	UM: Număr persoane						
	49	50	46	59	43	58	49

De-a lungul perioadei analizate, natalitatea variază, însă în anul 2021 se înregistrează doar 7 nașteri, la fel ca în primul an analizat, acesta fiind numărul maxim înregistrat în perioada 2015-2021. Cele mai puține nașteri s-au înregistrat în anul 2016 și 2019 cu doar 2 copii născuți. Observăm un spor natural negativ deoarece numărul deceselor este cu mult mai mare față de cel al nașterilor pentru toată perioada analizată.

Numărul de stabiliri cu domiciliul	Anul 2015	Anul 2016	Anul 2017	Anul 2018	Anul 2019	Anul 2020	Anul 2021
	UM: Număr persoane						
	16	22	20	22	30	25	26

Numărul de plecări cu domiciliul	Anul 2015	Anul 2016	Anul 2017	Anul 2018	Anul 2019	Anul 2020	Anul 2021
	UM: Număr persoane						
	28	21	42	22	26	30	22

Observăm o creștere a numărului de stabiliri cu domiciliul în anul 2021 când se înregistrează 26 de noi stabiliri, cu 63% mai mult față de anul 2015. În cazul plecărilor, valorile scad de la 28 înregistrate în anul 2015 la 22 în anul 2021. Sporul migratoriu este pozitiv doar în anii 2016, 2019 și 2021 când se înregistrează mai multe stabiliri decât plecări cu domiciliul.

Ponderea șomerilor înregistrați		Anul 2015	Anul 2016	Anul 2017	Anul 2018	Anul 2019	Anul 2020	Anul 2021	Anul 2022
		UM: Procente							
	Total	13,3	17,8	17	13,2	10,4	10,1	9,3	11,3

	Masculin	14,5	20,5	19,7	14,6	10,4	10,3	8,8	9,9
	Feminin	11,8	14,3	13,6	11,4	10,5	9,8	9,9	13,1

Numărul de salariați	Anul 2015	Anul 2016	Anul 2017	Anul 2018	Anul 2019	Anul 2020	Anul 2021
	UM: Număr persoane						
	87	67	75	78	81	71	71

Numărul de salariați prezintă scăderi în perioada analizată de la 87 în anul 2015 scade cu 18% ajungând la 71 de salariați în anul 2021. În ceea ce privește ponderea șomerilor se observă o scădere de la 13,3% în anul 2015 la 11,3% în 2022 cu un minim de 9,3% înregistrat în anul 2021.

Numărul de PC-uri sau echipamente IT din școli	Niveluri de educație	Anul 2015	Anul 2016	Anul 2017	Anul 2018	Anul 2019	Anul 2020	Anul 2021
		UM: Număr						
	Total	24	25	25	24	24	63	63
	Învățământ preșcolar	:	1	1	:	:	:	:
	Învățământ primar și gimnazial(inclusiv învățământul special)	24	24	24	24	24	63	63

În urma analizei observăm o creștere a numărului de PC-uri și echipamente IT înregistrată în anul 2020 totuși, gradul de digitalizare din cadrul școlii din comună este modest.

Numărul de unități sanitare	Unități sanitare	Anul 2015	Anul 2016	Anul 2017	Anul 2018	Anul 2019	Anul 2020	Anul 2021
		UM: Număr						
	Cabinete medicale de familie	1	2	1	2	3	3	1
	Puncte farmaceutice	1	1	1	1	1	1	1

În perioada 2015-2021 numărul de cabinete medicale de familie variază, în anul 2015, populația comunei beneficia de un singur cabinet în timp ce pentru anul 2019 numărul de unități a crescut la 3 cu un decalaj înregistrat în anul 2018 când funcționau doar 2 dintre unități. Putem spune că asistența sanitară de la nivelul comunei este insuficientă deoarece pentru anul 2021 s-a înregistrat un singur cabinet medical.

<table>
<tr><td>Primele 3 firme în funcție de cifra de afaceri</td><td>
<table>
<tr><td colspan="6">FASO CONSTRUCT SRL - Cod CAEN: 4120</td></tr>
<tr><td colspan="6">Obiect de activitate: Lucrări de construcții a clădirilor rezidențiale și nerezidențiale</td></tr>
<tr><td rowspan="2">Cifra de afaceri (lei)</td><td>2017</td><td>2018</td><td>2019</td><td>2020</td><td>2021</td></tr>
<tr><td>397 075</td><td>486 835</td><td>695 857</td><td>837 491</td><td>1 053 287</td></tr>
<tr><td></td><td>2017</td><td>2018</td><td>2019</td><td>2020</td><td>2021</td></tr>
<tr><td>Nr. salariați</td><td>6</td><td>7</td><td>7</td><td>7</td><td>7</td></tr>
<tr><td colspan="6">PRIMAS SRL - Cod CAEN: 4771</td></tr>
<tr><td colspan="6">Obiect de activitate: Comerț cu amănuntul în magazine nespecializate, cu vânzare predominantă de produse alimentare, băuturi și tutun</td></tr>
<tr><td rowspan="2">Cifra de afaceri (lei)</td><td>2017</td><td>2018</td><td>2019</td><td>2020</td><td>2021</td></tr>
<tr><td>634 603</td><td>620 445</td><td>769 796</td><td>1 018 751</td><td>1 032 658</td></tr>
<tr><td></td><td>2017</td><td>2018</td><td>2019</td><td>2020</td><td>2021</td></tr>
<tr><td>Nr. salariați</td><td>3</td><td>3</td><td>4</td><td>4</td><td>4</td></tr>
<tr><td colspan="6">MOCANITA SRL - Cod CAEN: 4771</td></tr>
<tr><td colspan="6">Obiect de activitate: Comerț cu amănuntul în magazine nespecializate, cu vânzare predominantă de produse alimentare, băuturi și tutun</td></tr>
<tr><td rowspan="2">Cifra de afaceri (lei)</td><td>2017</td><td>2018</td><td>2019</td><td>2020</td><td>2021</td></tr>
<tr><td>598 720</td><td>503 326</td><td>378 939</td><td>372 279</td><td>306 969</td></tr>
<tr><td></td><td>2017</td><td>2018</td><td>2019</td><td>2020</td><td>2021</td></tr>
<tr><td>Nr. salariați</td><td>8</td><td>6</td><td>7</td><td>5</td><td>2</td></tr>
</table>
</td></tr>
<tr><td>Concluzii generale privind analiza comunei</td><td>
În comuna Slobozia Mândra se regăsesc 970 de gospodării, dintre care 750 sunt racordate la alimentarea cu apă și canalizare.
Ca vulnerabilități ale comunei se consideră următoarele:
• 10,4 km de drumuri din 18 km sunt neasfaltați;
• Număr scăzut de ferme, și anume doar 2 ferme agricole pe raza comunei.
Lipsa locurilor de muncă la nivel local, lipsa facilităților medicale specializate, precum și lipsa unor investiții susținute la nivelul infrastructurii de utilități pot conduce la migrarea populației tinere spre centrele urbane dezvoltate de pe teritoriul țării sau din străinătate. În plus, lipsa investițiilor în cadrul comunei îngreunează dezvoltarea principalelor industrii locale competitive (Lucrări de construcții a clădirilor rezidențiale și nerezidențiale și Comerț cu amănuntul în magazine nespecializate, cu vânzare predominantă de produse alimentare, băuturi și tutun).
Principalele proiecte de dezvoltare vizate la nivelul comunei sunt:
• Alimentarea cu gaze;
• Racordarea la canalizare;
• Crearea unui centru pentru persoane vârstnice.
</td></tr>
</table>

ANALIZA TERITORIALĂ A COMUNEI SMÂRDIOASA

Unitatea Administrativ- Teritorială	Smârdioasa
Număr sate aparținătoare	2
Denumire sate aparținătoare	Smârdioasa, Șoimu
Număr total gospodării	990
Nr. total km comună	16 km comună
Lungime totală străzi pe tipuri	12 km asfaltate, 4 km pietruite
Resurse naturale existente la nivelul comunei	Terenuri agricole
Suprafața totală, din care:	3400 ha
Intravilan (ha)	240 ha
Extravilan (ha)	3160 ha
Unități de cazare existente în comună	N/A
Ferme existente în comună	1 fermă de animale și 4 ferme agricole
Nr de km de drumuri, din care:	16 km
asfaltate	12 km
neasfaltate	4 km
Infrastructura de căi ferate	N/A
Infrastructura de alimentare cu apă și canalizare	N/A
Infrastructura de canalizare	N/A
Nr. gospodării racordate la infrastructura de alimentare cu apă	N/A
Nr. gospodării racordate la infrastructura de canalizare	N/A
Infrastructura de producere, transport și distribuție a energiei electrice	Rețea de distribuție 16 km, CEZ
Nr. gospodării racordate la infrastructura de producere, transport și distribuție a energiei electrice	990
Infrastructura de alimentare cu gaze naturale	N/A
Nr. gospodării racordate la infrastructura de alimentare cu gaze naturale	N/A
Cădirile dezafectate/neutilizate	Școala Șoimu, închisă
Funcționează târguri la nivelul comunei?	1 târg săptămânal
Număr microbuze existente pentru transportul elevilor	1
Există cămin cultural/ casă de cultură? Acestea sunt reabilitate?	Cămin cultural, nereabilitat
Număr persoane beneficiare de asistență socială	250 (ajutor social)

Există oficiu poștal la nivelul comunei?	Da
Există sucursală bancară la nivelul comunei	Nu
Există proiecte de dezvoltare a infrastructurii în curs de implementare?	Da
Alte tipuri de proiecte aflate în implementare	Achiziție utilaje, compartimentul administrativ
Oportunități de investiție de care conducerea comunei este interesată	N/A
Principalele 3 proiecte pe care le vizați pentru dezvoltarea comunei în perioada 2023-2027	Construire sediu primărie Construire dispensar Alimentare cu apă și canalizare Extindere asfaltare

Număr de locuitori	Anul 2015	Anul 2016	Anul 2017	Anul 2018	Anul 2019	Anul 2020	Anul 2021	Anul 2022
	UM: Număr persoane							
	2444	2426	2424	2401	2343	2328	2300	2263

Populația de la nivelul comunei se află în scădere de 7% în perioada 2015-2022, în ultimul an analizat înregistrându-se 2263 de persoane. Scăderea este relativ mică însă pe termen lung va putea duce la depopularea comunei.

Numărul de copii născuți	Anul 2015	Anul 2016	Anul 2017	Anul 2018	Anul 2019	Anul 2020	Anul 2021
	UM: Număr persoane						
	24	34	31	24	28	23	30

Număr decese	Anul 2015	Anul 2016	Anul 2017	Anul 2018	Anul 2019	Anul 2020	Anul 2021
	UM: Număr persoane						
	27	40	45	58	45	64	51

Numărul de copii născuți rămâne relativ constant prezentând mici diferențe pe parcursul anilor, maximul înregistrat fiind de 34 de copii în timp ce minimul este de 23. Numărul deceselor înregistrează o creștere impresionantă de 89%. Pe toată perioada analizată observăm mai multe decese decât nașteri, ceea ce rezultă spor natural negativ.

Numărul de stabiliri cu domiciliul	Anul 2015	Anul 2016	Anul 2017	Anul 2018	Anul 2019	Anul 2020	Anul 2021
	UM: Număr persoane						
	28	41	40	31	50	67	26

Numărul de plecări cu domiciliul	Anul 2015	Anul 2016	Anul 2017	Anul 2018	Anul 2019	Anul 2020	Anul 2021
	UM: Număr persoane						
	43	37	51	56	48	55	44

În anul 2020 se atinge pragul maxim al stabilirilor cu domiciliul cu 67 de noi stabiliri iar în anul următor acestea scad cu 61% atingând minimul de 26 de stabiliri. Numărul de plecări variază pentru toată perioada 2015-2021, înregistrându-se spor migratoriu pozitiv doar pentru anii 2016, 2019 și 2020.

Ponderea șomerilor înregistrați		Anul 2015	Anul 2016	Anul 2017	Anul 2018	Anul 2019	Anul 2020	Anul 2021	Anul 2022
		UM: Procente							
	Total	16,1	15	13,9	10,3	10,9	15,4	12,2	13,8
	Masculin	19,9	17,9	16,7	12,1	12,4	18,7	14,7	17,1
	Feminin	12,1	11,8	10,7	8,3	9,3	11,8	9,6	10,3

Numărul de salariați	Anul 2015	Anul 2016	Anul 2017	Anul 2018	Anul 2019	Anul 2020	Anul 2021
	UM: Număr persoane						
	115	92	75	74	77	67	67
Numărul salariaților scade treptat din anul 2015 până în anul 2021 valorile înregistrate fiind cu 41% mai mici. De asemenea, ponderea șomerilor înregistrează scăderi de la 16% în anul 2015 la 13,8% în anul 2022 cu un prag minim de 10,3%. Există o diferență destul de mare între numărul salariaților, numărul de locuitori și ponderea șomerilor ceea ce reprezintă un grad ridicat al șomajului nedeclarat.							

Numărul de PC-uri sau echipamente IT din școli	Niveluri de educație	Anul 2015	Anul 2016	Anul 2017	Anul 2018	Anul 2019	Anul 2020	Anul 2021
		UM: Număr						
	Total	13	13	13	13	13	13	13
	Învățământ primar și gimnazial(inclusiv învățământul special)	13	13	13	13	13	13	13
Pe întreg orizontul de analiză, la nivelul comunei a funcționat o singură unitate de învățământ primar și gimnazial, la nivelul căreia gradul de digitalizare este modest.								

Numărul de unități sanitare	Unități sanitare	Anul 2015	Anul 2016	Anul 2017	Anul 2018	Anul 2019	Anul 2020	Anul 2021
		UM: Număr						
	Cabinete medicale de familie	1	1	1	1	1	1	1
	Cabinete stomatologice	1	1	1	2	2	2	2
	Farmacii	1	1	1	1	1	1	1
Până în anul 2017 asistența sanitară la nivelul comunei a fost asigurată prin intermediul unui cabinet de familie, două farmacii și un cabinet stomatologic. În anii următori numărul cabinetelor stomatologice ajunge la două, în timp ce pentru celelalte unități sanitare valorile rămân constante.								

<table>
<tr><td>Primele 3 firme în funcție de cifra de afaceri</td><td>
<table>
<tr><td colspan="6">AGRO CERES SRL - Cod CAEN: 0111</td></tr>
<tr><td colspan="6">Obiect de activitate: Cultivarea cerealelor (exclusiv orez), plantelor leguminoase și a plantelor producătoare de semințe oleaginoase</td></tr>
<tr><td rowspan="2">Cifra de afaceri (lei)</td><td>2017</td><td>2018</td><td>2019</td><td>2020</td><td>2021</td></tr>
<tr><td>1 176 278</td><td>1 481 958</td><td>1 094 443</td><td>1 336 113</td><td>1 678 573</td></tr>
<tr><td></td><td>2017</td><td>2018</td><td>2019</td><td>2020</td><td>2021</td></tr>
<tr><td>Nr. salariați</td><td>5</td><td>5</td><td>4</td><td>4</td><td>4</td></tr>
<tr><td colspan="6">SPONSORUL SRL - Cod CAEN: 4677</td></tr>
<tr><td colspan="6">Obiect de activitate: Comerț cu ridicata al deșeurilor și resturilor</td></tr>
<tr><td rowspan="2">Cifra de afaceri (lei)</td><td>2017</td><td>2018</td><td>2019</td><td>2020</td><td>2021</td></tr>
<tr><td>2 144 947</td><td>3 031 404</td><td>1 949 631</td><td>1 795 265</td><td>1 224 229</td></tr>
<tr><td></td><td>2017</td><td>2018</td><td>2019</td><td>2020</td><td>2021</td></tr>
<tr><td>Nr. salariați</td><td>1</td><td>1</td><td>1</td><td>1</td><td>1</td></tr>
<tr><td colspan="6">ASKORI PATRITA SRL - Cod CAEN: 4677</td></tr>
<tr><td colspan="6">Obiect de activitate: Comerț cu ridicata al deșeurilor și resturilor</td></tr>
<tr><td rowspan="2">Cifra de afaceri (lei)</td><td>2017</td><td>2018</td><td>2019</td><td>2020</td><td>2021</td></tr>
<tr><td>187 368</td><td>634 226</td><td>544 553</td><td>503 779</td><td>1 203 218</td></tr>
<tr><td></td><td>2017</td><td>2018</td><td>2019</td><td>2020</td><td>2021</td></tr>
<tr><td>Nr. salariați</td><td>1</td><td>1</td><td>3</td><td>1</td><td>1</td></tr>
</table>
</td></tr>
<tr><td>Concluzii generale privind analiza comunei</td><td>Comuna Smârdioasa este alcătuită din două sate: Smârdioasa și Șoimu, cu un total de 990 de gospodării, toate racordate la alimentarea cu energie electrică.
Ca puncte forte ale comunei se consideră următoarele:
• Existența a 5 ferme agricole și de animale și a terenurilor agricole;
• Existența unei căi ferate la nivelul comunei;
• Din 16 km de drumuri, 12 km sunt asfaltați.
Principalele firme care se află pe raza comunei Smârdioasa au ca obiect de activitate: cultivarea cerealelor (exclusiv orez), plantelor leguminoase și a plantelor producătoare de semințe oleaginoase sau comerțul cu ridicata al deșeurilor și resturilor.
Principalele proiecte de dezvoltarea care vizează comuna în perioada 2023-2027 sunt:
• Construirea sediului primăriei;
• Construirea dispensarului;
• Alimentarea cu apă și canalizare;
• Extinderea drumurilor prin asfaltare.</td></tr>
</table>

ANALIZA TERITORIALĂ A COMUNEI STEJARU

Unitatea Administrativ- Teritorială	Stejaru
Număr sate aparținătoare	4
Denumire sate aparținătoare	Stejaru, Socetu, Gresia, Bratcov
Număr total gospodării	1050
Nr. total km	27,3 km
Lungime totală străzi pe tipuri	4,1 km asfalt 23,3 km pietruite
Resurse naturale existente la nivelul comunei	N/A
Suprafața totală, din care:	6058 ha
Intravilan (ha)	1441 ha
Extravilan (ha)	4617 ha
Unități de cazare existente în comună	N/A
Ferme existente în comună	7
Nr de km de drumuri, din care:	27,3 km
asfaltate	4,1 km
neasfaltate	23,3 km
Infrastructura de căi ferate	N/A
Infrastructura de alimentare cu apă	Doar apă
Infrastructura de canalizare	Nu există
Nr. gospodării racordate la infrastructura de alimentare cu apă	881
Nr. gospodării racordate la infrastructura de canalizare	N/A
Infrastructura de producere, transport și distribuție a energiei electrice	N/A
Nr. gospodării racordate la infrastructura de producere, transport și distribuție a energiei electrice	N/A
Infrastructura de alimentare cu gaze naturale	N/A
Nr. gospodării racordate la infrastructura de alimentare cu gaze naturale	N/A
Cădirile dezafectate/neutilizate	3 școli dezafectate în Socetu, Gresia și Bratcov
Funcționează târguri la nivelul comunei?	Nu
Număr microbuze existente pentru transportul elevilor	2
Există cămin cultural/ casă de cultură? Acestea sunt reabilitate?	1 cămin reabilitat
Număr persoane beneficiare de asistență socială	349

Există oficiu poștal la nivelul comunei?	Da
Există sucursală bancară la nivelul comunei	Nu
Există proiecte de dezvoltare a infrastructurii în curs de implementare?	Da
Alte tipuri de proiecte aflate în implementare	Da
Oportunități de investiție de care conducerea comunei este interesată	Cultura plantelor Creșterea animalelor
Principalele 3 proiecte pe care le vizați pentru dezvoltarea comunei în perioada 2023-2027	1.Asfaltare 2.Canalizare 3.Digitalizare

Număr de locuitori	Anul 2015	Anul 2016	Anul 2017	Anul 2018	Anul 2019	Anul 2020	Anul 2021	Anul 2022
	UM: Număr persoane							
	1826	1793	1794	1796	1774	1721	1711	1690

De-a lungul perioadei 2015-2022 observăm o scădere de 7,45% a numărului de locuitori de la nivelul comunei, decalaj ce poate fi explicat pe fondul îmbătrânirii populației sau migrației populației către zonele mai dezvoltate.

Numărul de copii născuți	Anul 2015	Anul 2016	Anul 2017	Anul 2018	Anul 2019	Anul 2020	Anul 2021
	UM: Număr persoane						
	4	11	6	13	4	3	7

Număr decese	Anul 2015	Anul 2016	Anul 2017	Anul 2018	Anul 2019	Anul 2020	Anul 2021
	UM: Număr persoane						
	47	26	18	26	45	22	33

În anul 2018, la nivelul comunei se înregistrează maximul de nou-născuți din perioada 2015-2021 de 13 copii, în timp ce minimul este atins în anul 2020 cu doar 3 nașteri. Ponderea copiilor născuți în total populație, la nivelul anului 2021 este de 0,40% în timp ce ponderea deceselor este de 1,92%, rezultând astfel un spor natural negativ, care pe termen lung poate afecta numărul de locuitori.

Numărul de stabiliri cu domiciliul	Anul 2015	Anul 2016	Anul 2017	Anul 2018	Anul 2019	Anul 2020	Anul 2021
	UM: Număr persoane						
	40	31	36	23	22	41	25

Numărul de plecări cu domiciliul	Anul 2015	Anul 2016	Anul 2017	Anul 2018	Anul 2019	Anul 2020	Anul 2021
	UM: Număr persoane						
	32	15	22	32	34	32	21

Stabilirile cu domiciliul prezintă un decalaj pentru perioada analizată, în anul 2021 înregistrându-se valori mai mici cu 38% față de anul 2015, cu un prag minim de 22 de noi stabiliri înregistrate în anul 2019. De asemenea, pentru aceeași perioadă de timp, plecările înregistrează o scădere de 34%, cu 21 de plecări înregistrate în anul 2021. Observăm un spor migratoriu pozitiv pentru aproape toată perioada datorită numărului mare de stabiliri comparativ cu cel al plecărilor.

Ponderea șomerilor înregistrați		Anul 2015	Anul 2016	Anul 2017	Anul 2018	Anul 2019	Anul 2020	Anul 2021	Anul 2022
		UM: Procente							
	Total	16,7	16,4	15,3	11,5	14,1	13,5	11,8	13,9
	Masculin	19,5	19,7	18,3	13,1	15,6	16	14,5	16,2
	Feminin	13,1	12,2	11,5	9,6	12,2	10,5	8,5	11,2

Numărul de salariați	Anul 2015	Anul 2016	Anul 2017	Anul 2018	Anul 2019	Anul 2020	Anul 2021
	UM: Număr persoane						
	72	100	103	105	108	98	98

În perioada 2015-2019 observăm o creștere a numărului de salariați cu 50%, creștere ce se poate explica prin proximitatea comunei față de Municipiul Roșiori de Vede. În următorii doi ani, numărul scade la 98 de salariați, reprezentând doar 5,73% din totalul populației din anul 2021. Nivelul șomajului declarat a scăzut de la 16,7% în anul 2015 la 13,9% în anul 2022.

Numărul de PC-uri sau echipamente IT din școli	Niveluri de educație	Anul 2015	Anul 2016	Anul 2017	Anul 2018	Anul 2019	Anul 2020	Anul 2021
		UM: Număr						
	Total	15	15	13	13	13	13	13
	Învățământ primar și gimnazial(inclusiv învățământul special)	15	15	13	13	13	13	13

La nivelul școlii din comună, între anii 2015-2016 se înregistrează 15 PC-uri sau echipamente IT, urmând ca în perioada 2017-2021 numărul să scadă, astfel se regăsesc doar 13 dispozitive digitale, număr ce face ca digitalizarea să fie modestă.

Numărul de unități sanitare	Unități sanitare	Anul 2015	Anul 2016	Anul 2017	Anul 2018	Anul 2019	Anul 2020	Anul 2021
		UM: Număr						
	Cabinete medicale de familie	1	1	1	1	1	1	1
	Cabinete medicale de specialitate	1	1	1	1	1	1	:

În perioada 2015-2021, asistența sanitară din comună este asigurată prin intermediul unui cabinet medical de familie și unul de specialitate. Având în vedere tendința de îmbătrânire, se poate afirma că serviciile de asistență medicală sunt subdimensionate.

Primele 3 firme în funcție de cifra de afaceri

GIGINA COM SRL - Cod CAEN: 0111

Obiect de activitate: Cultivarea cerealelor (exclusiv orez), plantelor leguminoase și a plantelor producătoare de semințe oleaginoase

Cifra de afaceri (lei)	**2017**	**2018**	**2019**	**2020**	**2021**
	3 884 532	3 310 479	3 498 946	3 833 086	5 037 877
	2017	**2018**	**2019**	**2020**	**2021**
Nr. salariați	15	12	13	12	13

A & P SRL - Cod CAEN: 4711

Obiect de activitate: Comerț cu amănuntul în magazine nespecializate, cu vânzare predominantă de produse alimentare, băuturi și tutun

Cifra de afaceri (lei)	**2017**	**2018**	**2019**	**2020**	**2021**
	209 811	292 431	287 696	277 343	289 158
	2017	**2018**	**2019**	**2020**	**2021**
Nr.	3	3	3	2	2

<table>
<tr><td></td><td>
<table>
<tr><td>salariați</td><td></td><td></td><td></td><td></td><td></td></tr>
<tr><td colspan="6">MARIA AGRI PREST SRL - Cod CAEN: 0111</td></tr>
<tr><td colspan="6">Obiect de activitate: Cultivarea cerealelor (exclusiv orez), plantelor leguminoase și a plantelor producătoare de semințe oleaginoase</td></tr>
<tr><td rowspan="2">Cifra de afaceri (lei)</td><td>2017</td><td>2018</td><td>2019</td><td>2020</td><td>2021</td></tr>
<tr><td>201 531</td><td>127 946</td><td>179 328</td><td>176 261</td><td>222 270</td></tr>
<tr><td></td><td>2017</td><td>2018</td><td>2019</td><td>2020</td><td>2021</td></tr>
<tr><td>Nr. salariați</td><td>0</td><td>0</td><td>1</td><td>1</td><td>1</td></tr>
</table>
</td></tr>
<tr><td>Concluzii generale privind analiza comunei</td><td>Comuna Stejaru are în componență patru sate, cu un total de 1050 de gospodării, dintre care 881 sunt racordate la alimentarea cu apă.
Ca vulnerabilități ale comunei se menționează faptul că din 27,3 km de drumuri, doar 4,1 km sunt asfaltați.
Numărul persoanelor care beneficiază de asistență socială se regăsește într-un număr de 349 de persoane și acest aspect fiind considerat o vulnerabilitate a comunei.
Pe raza comunei Stejaru, se află 7 ferme, acest aspect susținând activitatea principalelor industrii locale competitive, și anume faptul că două din trei firme au ca obiect de activitate Cultivarea cerealelor (exclusiv orez), plantelor leguminoase și a plantelor producătoare de semințe oleaginoase.
De asemenea, numărul salariaților se află în creștere, aspect care denotă o dezvoltare economică puternică.
Principalele proiecte care vizează dezvoltarea comunei pentru perioada următoare sunt:
• Asfaltarea străzilor;
• Racordarea la sistemul de canalizare;
• Digitalizarea.</td></tr>
</table>

ANALIZA TERITORIALĂ A COMUNEI ȘTOROBĂNEASA

Unitatea Administrativ- Teritorială	Ștorobăneasa
Număr sate aparținătoare	2
Denumire sate aparținătoare	Beiu, Ștorobăneasa
Număr total gospodării	1351
Nr. total km comună	39,30 km
Lungime totală străzi pe tipuri	4,78 km asfaltate 7,46 km pietruite 27,07 km pământ
Resurse naturale existente la nivelul comunei	Terenuri agricole
Suprafața totală, din care:	8151 ha
Intravilan (ha)	222 ha
Extravilan (ha)	7929 ha
Unități de cazare existente în comună	N/A
Ferme existente în comună	10 ferme agricole
Nr de km de drumuri, din care:	39,30 km
asfaltate	4,78 km
neasfaltate	34,5 km
Infrastructura de căi ferate	N/A
Infrastructura de alimentare cu apă și canalizare	Rețea de alimentare cu apă -27,81 km Furnizor – S.C. AQUA ȘTOROBĂNEASA S.R.L
Infrastructura de canalizare	N/A
Nr. gospodării racordate la infrastructura de alimentare cu apă	320
Nr. gospodării racordate la infrastructura de canalizare	320
Infrastructura de producere, transport și distribuție a energiei electrice	N/A
Nr. gospodării racordate la infrastructura de producere, transport și distribuție a energiei electrice	N/A
Infrastructura de alimentare cu gaze naturale	N/A
Nr. gospodării racordate la infrastructura de alimentare cu gaze naturale	N/A
Cădirile dezafectate/neutilizate	Școala Gimnazială Badea Negreanu, sat Beiu
Funcționează târguri la nivelul comunei?	Nu
Număr microbuze existente pentru transportul elevilor	1
Există cămin cultural/ casă de cultură? Acestea sunt reabilitate?	Da

Număr persoane beneficiare de asistență socială	75 VMG 203 ASF
Există oficiu poștal la nivelul comunei?	Da
Există sucursală bancară la nivelul comunei	Nu
Există proiecte de dezvoltare a infrastructurii în curs de implementare?	-Modernizarea drumurilor din comună; -Dezvoltarea rețelei inteligente de distribuție a gazelor naturale ; -Rețea publică de canalizare a apelor uzate menajere și stație de epurare în comună;
Alte tipuri de proiecte aflate în implementare	-Reabilitare, modernizare, dotare și extindere a Școlii Gimnaziale Vasile Racotă; -Creșterea eficienței energetice a Grădiniței; -Reabilitarea moderată a unității sanitare din comună; -Sisteme inteligente de management local pentru dezvoltarea de servicii și structuri de sprijin, specializate pentru administrația publică; - Construire sală de sport cu tribună de 180 de locuri; -Realizarea lucrărilor de înregistrare sistematică a imobilelor din sectoare cadastrale în vederea înscrierii imobilelor în sistemul integrat de cadastru și carte funciară, aparținând UAT Știrobăneasa; -Modernizarea șoselei Muscalului
Oportunități de investiție de care conducerea comunei este interesată	-Construire parc de panouri fotovoltaice; -Amenajare Centru social pentru bătrâni în clădirea Școlii Gimnaziale Badea Negreanu, sat Beiu; -Locuințe sociale pentru tineri și pentru specialiști(achiziționare de terenuri); -Amenajare zonă de promenadă și agrement în zona vechiului curs al râului Teleorman; -Reabilitarea, consolidarea și extinderea cu anexe necesare la biserica „Adormirea Maicii Domnului”; -Construire clădire administrativă primărie în comună; -Modernizare drum comunal Șoseaua Muscalului; -Construire Centru de Permanență în comună; -Dotări cu mobilier, materiale didactice și echipamente digitale a unităților de învățământ preuniversitar; -Modernizare drumuri de exploatare.
Principalele 3 proiecte pe care le vizați pentru dezvoltarea comunei în perioada 2023-2027	-Reabilitare, modernizare, dotare și extindere la Școala Gimnazială Vasile Racotă; -Modernizarea drumurilor din comună; -Dezvoltarea rețelei inteligente de distribuție a gazelor naturale în comunele județului;

Număr de locuitori	Anul 2015	Anul 2016	Anul 2017	Anul 2018	Anul 2019	Anul 2020	Anul 2021	Anul 2022
	UM: Număr persoane							
	3190	3148	3100	3036	2968	2913	2854	2803

În perioada 2015-2021, numărul de locuitori scade treptat. Așadar, observăm o scădere de 12% din anul 2015 până în anul 2021, scădere relativ mică dar care pe termen lung poate afecta demografia comunei datorită numărului mic de locuitori.

Numărul de copii născuți	Anul 2015	Anul 2016	Anul 2017	Anul 2018	Anul 2019	Anul 2020	Anul 2021
	UM: Număr persoane						
	20	16	19	19	29	20	23

Număr decese	Anul 2015	Anul 2016	Anul 2017	Anul 2018	Anul 2019	Anul 2020	Anul 2021
	UM: Număr persoane						
	68	63	68	78	74	76	64

Ponderea nou-născuților în total populație la nivelul anului 2021 de 0,80%, spre deosebire de ponderea deceselor în rândul populației la nivelul anului 2021, care este de 2,24%, rezultând astfel un spor natural negativ, care pe termen lung va conduce la declinul demografic al populației.

Numărul de stabiliri cu domiciliul	Anul 2015	Anul 2016	Anul 2017	Anul 2018	Anul 2019	Anul 2020	Anul 2021
	UM: Număr persoane						
	60	58	50	39	44	71	31

Numărul de plecări cu domiciliul	Anul 2015	Anul 2016	Anul 2017	Anul 2018	Anul 2019	Anul 2020	Anul 2021
	UM: Număr persoane						
	54	59	65	49	56	73	43

Stabilirile cu domiciliul scad de-a lungul perioadei analizate, în anul 2020 înregistrându-se numărul maxim de 71 de stabiliri cu domiciliul iar în anul 2021 numărul minim de 31 de stabiliri. Numărul de plecări cu domiciliul a înregistrat, de asemenea o scădere, însă sporul migratoriu este unul negativ datorită diferenței dintre numărul de plecări și numărul de stabiliri.

Ponderea șomerilor înregistrați		Anul 2015	Anul 2016	Anul 2017	Anul 2018	Anul 2019	Anul 2020	Anul 2021	Anul 2022
		UM: Procente							
	Total	10,3	8,6	8	6,1	1,4	2,9	3,8	1,5
	Masculin	11,6	9,7	8,9	6,3	0,8	2,6	3,2	1,2
	Feminin	8,9	7,5	7,1	5,8	2,1	3,2	4,4	1,8

Numărul de salariați	Anul 2015	Anul 2016	Anul 2017	Anul 2018	Anul 2019	Anul 2020	Anul 2021
	UM: Număr persoane						
	107	94	108	111	114	104	104

La nivelul anului 2021 salariații reprezintă o pondere de 3,64% în total populație. Nivelul șomajului declarat a scăzut de la 10,3% la 1,5% în anul 2022, cu un minim înregistrat în anul 2019 de 1,4%. Se observă o diferență între numărul de locuitori, rata declarată a șomajului și numărul de angajați, ceea ce indică un nivel ridicat al șomajului nedeclarat (persoane casnice, persoane implicate în agricultura de subzistență, persoane angajate fără forme legale de muncă).

Numărul de PC-uri sau echipamente IT din școli	Niveluri de educație	Anul 2015	Anul 2016	Anul 2017	Anul 2018	Anul 2019	Anul 2020	Anul 2021
		UM: Număr						
	Total	25	26	17	17	23	219	219
	Învățământ preșcolar	1	1	1	1	1	1	1
	Învățământ primar și gimnazial(inclusiv învățământul special)	24	25	16	16	22	218	218

<table>
<tr><td colspan="9">Pe întreg orizontul de analiză, la nivelul comunei a funcționat o singură unitate de învățământ primar și gimnazial, la nivelul căreia gradul de digitalizare prezintă creșteri, în perioada 2020-2021 existând 219 dispozitive. Această creștere poate fi explicată prin prisma măsurilor de digitalizare întreprinse în domeniul educației ca urmare a pandemiei COVID-19.</td></tr>
<tr><td rowspan="5">Numărul de unități sanitare</td><td>Unități sanitare</td><td>Anul 2015</td><td>Anul 2016</td><td>Anul 2017</td><td>Anul 2018</td><td>Anul 2019</td><td>Anul 2020</td><td>Anul 2021</td></tr>
<tr><td></td><td colspan="7">UM: Număr</td></tr>
<tr><td>Cabinete medicale de familie</td><td>2</td><td>2</td><td>2</td><td>2</td><td>2</td><td>2</td><td>2</td></tr>
<tr><td>Cabinete stomatologice</td><td>:</td><td>:</td><td>:</td><td>1</td><td>1</td><td>1</td><td>1</td></tr>
<tr><td>Farmacii</td><td>:</td><td>:</td><td>1</td><td>1</td><td>1</td><td>1</td><td>1</td></tr>
<tr><td colspan="9">În perioada 2018-2021, asistența sanitară de la nivelul comunei este asigurată prin intermediul a două cabinete medicale de familie, un cabinet stomatologic și o farmacie.</td></tr>
<tr><td>Primele 3 firme în funcție de cifra de afaceri</td><td colspan="8">
<table>
<tr><td colspan="6">MAGER 2000 PROD SRL - Cod CAEN: 0111</td></tr>
<tr><td colspan="6">Obiect de activitate: Cultivarea cerealelor (exclusiv orez), plantelor leguminoase și a plantelor producătoare de semințe oleaginoase</td></tr>
<tr><td rowspan="2">Cifra de afaceri (lei)</td><td>2017</td><td>2018</td><td>2019</td><td>2020</td><td>2021</td></tr>
<tr><td>5 861 328</td><td>3 849 143</td><td>5 348 311</td><td>5 589 636</td><td>5 918 668</td></tr>
<tr><td></td><td>2017</td><td>2018</td><td>2019</td><td>2020</td><td>2021</td></tr>
<tr><td>Nr. salariați</td><td>25</td><td>25</td><td>25</td><td>25</td><td>25</td></tr>
<tr><td colspan="6">ANA TRANSPORT SRL - Cod CAEN: 4941</td></tr>
<tr><td colspan="6">Obiect de activitate: Transporturi rutiere de mărfuri</td></tr>
<tr><td rowspan="2">Cifra de afaceri (lei)</td><td>2017</td><td>2018</td><td>2019</td><td>2020</td><td>2021</td></tr>
<tr><td>121 174</td><td>119 307</td><td>232 459</td><td>451 813</td><td>742 183</td></tr>
<tr><td></td><td>2017</td><td>2018</td><td>2019</td><td>2020</td><td>2021</td></tr>
<tr><td>Nr. salariați</td><td>1</td><td>1</td><td>1</td><td>2</td><td>2</td></tr>
<tr><td colspan="6">TEL AGRU STOR SRL - Cod CAEN: 0111</td></tr>
<tr><td colspan="6">Obiect de activitate: Cultivarea cerealelor (exclusiv orez), plantelor leguminoase și a plantelor producătoare de semințe oleaginoase</td></tr>
<tr><td rowspan="2">Cifra de afaceri (lei)</td><td>2017</td><td>2018</td><td>2019</td><td>2020</td><td>2021</td></tr>
<tr><td>51 210</td><td>94 793</td><td>166 182</td><td>173 369</td><td>330 827</td></tr>
<tr><td></td><td>2017</td><td>2018</td><td>2019</td><td>2020</td><td>2021</td></tr>
<tr><td>Nr. salariați</td><td>1</td><td>1</td><td>1</td><td>0</td><td>0</td></tr>
</table>
</td></tr>
<tr><td>Concluzii generale privind analiza comunei</td><td colspan="8">Comuna Știrobăneasa are în componență 2 sate, cu un total de 1351, dintre care 320 sunt racordate la rețeaua de alimentare cu apă.
Ca puncte forte ale comunei se menționează:
• Resurse naturale reprezentate de terenuri agricole;
• Existența a 10 ferme agricole care susțin activitatea a cel puțin două firme de la nivelul comunei (Cultivarea cerealelor (exclusiv orez), plantelor leguminoase și a plantelor producătoare de semințe oleaginoase);</td></tr>
</table>

	• Număr ridicat de proiecte aflate în implementare sau vizate pentru perioada următoare; • Creșterea numărului de echipamente IT în unitățile școlare; Ca vulnerabilități ale comunei se consideră următoarele: • Număr ridicat de drumuri neasfaltate (34,5 km din 39,30 km); • Număr ridicat de persoane care beneficiază de asistență socială; • Declin demografic accentuat; La momentul elaborării Strategiei se află în implementare următoarele proiecte: modernizarea drumurilor din comună, dezvoltarea rețelei inteligente de distribuție a gazelor naturale, rețea publică de canalizare a apelor uzate menajere și stație de epurare în comună. Pe lângă acestea mai sunt în implementare reabilitarea școlii, reabilitarea unei unități sanitare, precum și altele: La nivelul comunei se au în vedere următoarele proiecte de dezvoltare: • Reabilitare, modernizare, dotare și extindere la Școala Gimnazială Vasile Racotă; • Modernizarea drumurilor din comună; • Dezvoltarea rețelei inteligente de distribuție a gazelor naturale în comunele județului;

ANALIZA TERITORIALĂ A COMUNEI SUHAIA

Unitatea Administrativ- Teritorială	Suhaia
Număr sate aparținătoare	1
Denumire sate aparținătoare	Suhaia
Număr total gospodării	1082
Nr. total km comună	35,5 km
Lungime totală străzi pe tipuri	32,67 km pietruite 2,83 km asfaltate
Resurse naturale existente la nivelul comunei	N/A
Suprafața totală, din care:	N/A
Intravilan (ha)	178 ha
Extravilan (ha)	N/A
Unități de cazare existente în comună	N/A
Ferme existente în comună	N/A
Nr de km de drumuri, din care:	35,5 km
asfaltate	2,83 km
neasfaltate	32,67 km
Infrastructura de căi ferate	N/A
Infrastructura de alimentare cu apă	35,5 km
Infrastructura de canalizare	35,5 km
Nr. gospodării racordate la infrastructura de alimentare cu apă	1082
Nr. gospodării racordate la infrastructura de canalizare	1082
Infrastructura de producere, transport și distribuție a energiei electrice	35,5 km Cez Distribuție
Nr. gospodării racordate la infrastructura de producere, transport și distribuție a energiei electrice	1082
Infrastructura de alimentare cu gaze naturale	N/A
Nr. gospodării racordate la infrastructura de alimentare cu gaze naturale	N/A
Cădirile dezafectate/neutilizate	N/A
Funcționează târguri la nivelul comunei?	Nu
Număr microbuze existente pentru transportul elevilor	N/A
Există cămin cultural/ casă de cultură? Acestea sunt reabilitate?	Da, reabilitat
Număr persoane beneficiare de asistență socială	VMG-48 persoane ASF- 27 persoane

Există oficiu poștal la nivelul comunei?	Da
Există sucursală bancară la nivelul comunei	Da
Există proiecte de dezvoltare a infrastructurii în curs de implementare?	N/A
Alte tipuri de proiecte aflate în implementare	N/A
Oportunități de investiție de care conducerea comunei este interesată	N/A
Principalele 3 proiecte pe care le vizați pentru dezvoltarea comunei în perioada 2023-2027	Canalizare Asfaltare drumuri Reabilitare rețea de apă potabilă

Număr de locuitori	Anul 2015	Anul 2016	Anul 2017	Anul 2018	Anul 2019	Anul 2020	Anul 2021	Anul 2022
	UM: Număr persoane							
	2288	2224	2190	2159	2080	2037	1989	1918

Numărul de locuitori prezintă valori în scădere pentru toată perioada analizată, din anul 2015 scăzând cu 16% până în anul 2022. Acest decalaj poate fi explicat pe fondul îmbătrânirii populației de la nivelul comunei.

Numărul de copii născuți	Anul 2015	Anul 2016	Anul 2017	Anul 2018	Anul 2019	Anul 2020	Anul 2021
	UM: Număr persoane						
	6	12	13	3	8	11	4

Număr decese	Anul 2015	Anul 2016	Anul 2017	Anul 2018	Anul 2019	Anul 2020	Anul 2021
	UM: Număr persoane						
	64	62	54	63	38	57	63

În perioada 2015-2017 numărul de copii născuți înregistrează creșteri, în anul 2017 atingându-se pragul maxim de nașteri înregistrate. Observăm o scădere drastică în anul 2018, de 77%, când se înregistrează doar 3 copii născuți. Ponderea nou-născuților în total populație la nivelul anului 2021 de 0,20%, spre deosebire de ponderea deceselor în rândul populației la nivelul anului 2021, care este de 3,16%, rezultând astfel un spor natural negativ.

Numărul de stabiliri cu domiciliul	Anul 2015	Anul 2016	Anul 2017	Anul 2018	Anul 2019	Anul 2020	Anul 2021
	UM: Număr persoane						
	33	53	39	27	24	32	24

Numărul de plecări cu domiciliul	Anul 2015	Anul 2016	Anul 2017	Anul 2018	Anul 2019	Anul 2020	Anul 2021
	UM: Număr persoane						
	40	37	29	46	37	36	36

Numărul de stabiliri cu domiciliul prezintă un decalaj în perioada 2015-2021, cu o scădere de 27%, cu un număr minim înregistrat de 24 de noi stabiliri. De asemenea, numărul plecărilor cu domiciliul prezintă scăderi, însă în ultimii ani analizați se înregistrează un spor migratoriu negativ.

Ponderea șomerilor înregistrați		Anul 2015	Anul 2016	Anul 2017	Anul 2018	Anul 2019	Anul 2020	Anul 2021	Anul 2022
		UM: Procente							
	Total	13,9	11,5	10,8	8,3	7,3	6,9	6,5	11
	Masculin	17,2	13,9	12,9	9,1	6,7	7	6	11,1
	Feminin	10,6	9	8,8	7,6	7,9	6,7	7,1	11

Numărul de salariați	Anul 2015	Anul 2016	Anul 2017	Anul 2018	Anul 2019	Anul 2020	Anul 2021
	UM: Număr persoane						
	70	94	107	110	113	103	103

În ceea ce privește numărul de salariați, observăm o creștere cu 47% din anul 2015 până în anul 2021, an în care se înregistrează 103 salariați care reprezintă 5,17% din totalul populației comunei. Ponderea șomajului prezintă valori în scădere, de la 13,9% în anul 2015 la 11% în anul 2022, cu un minim înregistrat în anul 2021 de 6,5%.

Numărul de PC-uri sau echipamente IT din școli	Niveluri de educație	Anul 2015	Anul 2016	Anul 2017	Anul 2018	Anul 2019	Anul 2020	Anul 2021
		UM: Număr						
	Total	16	16	17	17	15	104	104
	Învățământ preșcolar	1	1	2	2	2	2	2
	Învățământ primar și gimnazial(inclusiv învățământul special)	15	15	15	15	13	102	102

Pe întreg orizontul de analiză, la nivelul comunei a funcționat o singură unitate de învățământ primar și gimnazial. În ultimii ani analizați observăm o creștere a numărului de PC-uri și echipamente IT ce sporește gradul de digitalizare de la nivelul școlii.

Numărul de unități sanitare	Unități sanitare	Anul 2015	Anul 2016	Anul 2017	Anul 2018	Anul 2019	Anul 2020	Anul 2021
		UM: Număr						
	Cabinete medicale de familie	1	1	1	1	1	1	1
	Cabinete stomatologice	:	:	:	1	:	1	:
	Farmacii	2	2	2	2	2	2	1

Asistența sanitară la nivelul comunei a fost asigurată prin intermediul unui cabinet medical de familie ce a funcționat pe toată perioada 2015-2021 și 2 farmacii ce au funcționat până în anul 2020, în anul 2021 funcționând doar una. În ceea ce privește unitățile stomatologice, se cunosc date doar pentru anii 2018 și 2020, ani în care funcționa un singur cabinet de acest fel.

Numărul structurilor de primire turistică	Tipuri de structuri de primire turistică	Anul 2015	Anul 2016	Anul 2017	Anul 2018	Anul 2019
		UM: Număr				
	Total	1	1	1	1	1
	Hoteluri	:	:	:	1	1

Numărul locurilor de cazare turistică	Tipuri de structuri de primire turistică	Anul 2015	Anul 2016	Anul 2017	Anul 2018	Anul 2019
		UM: Locuri				
	Total	18	18	18	18	18
	Hoteluri	18	18	18	18	18

În perioada 2015-2019, la nivelul comunei funcționează o singură structură de primire turistică în cadrul căreia se regăsesc 18 locuri de cazare turistică.

<table>
<tr><td>Primele 3 firme în funcție de cifra de afaceri</td><td>
<table>
<tr><td colspan="6">ROMNETS CORPORATION SRL - Cod CAEN: 4778</td></tr>
<tr><td colspan="6">Obiect de activitate: Comerț cu amănuntul al altor bunuri noi, n magazine specializate</td></tr>
<tr><td rowspan="2">Cifra de afaceri (lei)</td><td>2017</td><td>2018</td><td>2019</td><td>2020</td><td>2021</td></tr>
<tr><td>540 407</td><td>840 904</td><td>783 690</td><td>1 208 949</td><td>2 081 481</td></tr>
<tr><td></td><td>2017</td><td>2018</td><td>2019</td><td>2020</td><td>2021</td></tr>
<tr><td>Nr. salariați</td><td>3</td><td>4</td><td>3</td><td>5</td><td>6</td></tr>
<tr><td colspan="6">DONAU FISH SRL - Cod CAEN: 0312</td></tr>
<tr><td colspan="6">Obiect de activitate: Pescuitul în ape dulci</td></tr>
<tr><td rowspan="2">Cifra de afaceri (lei)</td><td>2017</td><td>2018</td><td>2019</td><td>2020</td><td>2021</td></tr>
<tr><td>1 178 750</td><td>753 577</td><td>856 998</td><td>1 178 750</td><td>753 577</td></tr>
<tr><td></td><td>2017</td><td>2018</td><td>2019</td><td>2020</td><td>2021</td></tr>
<tr><td>Nr. salariați</td><td>28</td><td>15</td><td>21</td><td>22</td><td>24</td></tr>
<tr><td colspan="6">ROBERTMAN BUSINESS SRL - Cod CAEN: 4673</td></tr>
<tr><td colspan="6">Obiect de activitate: Comerț cu ridicata al materialului lemnos si a materialelor de construcție si echipamentelor sanitare</td></tr>
<tr><td rowspan="2">Cifra de afaceri (lei)</td><td>2017</td><td>2018</td><td>2019</td><td>2020</td><td>2021</td></tr>
<tr><td>0</td><td>0</td><td>772 389</td><td>1 243 085</td><td>1 078 049</td></tr>
<tr><td></td><td>2017</td><td>2018</td><td>2019</td><td>2020</td><td>2021</td></tr>
<tr><td>Nr. salariați</td><td>0</td><td>0</td><td>2</td><td>2</td><td>3</td></tr>
</table>
</td></tr>
<tr><td>Concluzii generale privind analiza comunei</td><td>În comuna Suhaia, se regăsesc 1082 de gospodării, toate racordate la alimentarea cu energie electrică și alimentarea cu apă și canalizare. Comuna prezintă ca vulnerabilitate faptul că din 32,67 km de drumuri, doar 2,83 km sunt asfaltați.
De asemenea, numărul salariaților se află în creștere, aspect care denotă o dezvoltare economică puternică, susținută prin principalele industrii competitive regăsite la nivel local (Comerț cu amănuntul al altor bunuri noi, în magazine specializate, comerț cu ridicata al materialului lemnos și a materialelor de construcție si echipamentelor sanitare sau pescuitul în ape dulci).
Principalele priorități de la nivelul comunei pentru perioada următoare sunt:
• Racordarea la serviciile de canalizare;
• Asfaltarea drumurilor;
• Reabilitarea rețelei de apă potabilă.</td></tr>
</table>

ANALIZA TERITORIALĂ A COMUNEI TALPA

Unitatea Administrativ- Teritorială	Talpa
Număr sate aparținătoare	5
Denumire sate aparținătoare	Rotărești, Talpa Bâscoveni, Linia Costii, Talpa Ogrăzile, Talpa Poștei
Număr total gospodării	1032
Nr. total km comună	42 km
Lungime totală străzi pe tipuri	24,36 km pietruite
Resurse naturale existente la nivelul comunei	Petrol
Suprafața totală, din care:	4241 ha
Intravilan (ha)	335 ha
Extravilan (ha)	3906 ha
Unități de cazare existente în comună	N/A
Ferme existente în comună	N/A
Nr de km de drumuri, din care:	28,35 km
asfaltate	4 km - Drumul Județean
neasfaltate	24,35 km
Infrastructura de căi ferate	N/A
Infrastructura de alimentare cu apă	16462 m, AQUA TALPA SRL
Infrastructura de canalizare	N/A
Nr. gospodării racordate la infrastructura de alimentare cu apă	716 branșamente 14 agenți economici 8 instituții publice
Nr. gospodării racordate la infrastructura de canalizare	716 branșamente 14 agenți economici 8 instituții publice
Infrastructura de producere, transport și distribuție a energiei electrice	28,36 km
Nr. gospodării racordate la infrastructura de producere, transport și distribuție a energiei electrice	1000
Infrastructura de alimentare cu gaze naturale	N/A
Nr. gospodării racordate la infrastructura de alimentare cu gaze naturale	N/A
Cădirile dezafectate/neutilizate	N/A
Funcționează târguri la nivelul comunei?	Nu
Număr microbuze existente pentru transportul elevilor	2
Există cămin cultural/ casă de cultură? Acestea sunt reabilitate?	Cămin cultural -reabilitat

Număr persoane beneficiare de asistență socială	114 VMG
Există oficiu poștal la nivelul comunei?	2
Există sucursală bancară la nivelul comunei	N/A
Există proiecte de dezvoltare a infrastructurii în curs de implementare?	7.6 km asfalt Piste de bicicletă
Alte tipuri de proiecte aflate în implementare	Centru medical Sediu primărie Sală de sport Centru de zi
Oportunități de investiție de care conducerea comunei este interesată	N/A
Principalele 3 proiecte pe care le vizați pentru dezvoltarea comunei în perioada 2023-2027	Asfaltarea străzilor secundare Construirea unei baze sportive Achiziționarea de fose ecologice pentru toate gospodăriile din comună Atragerea de investitori pentru crearea unor locuri de muncă

Număr de locuitori	Anul 2015	Anul 2016	Anul 2017	Anul 2018	Anul 2019	Anul 2020	Anul 2021	Anul 2022
	UM: Număr persoane							
	1930	1870	1824	1817	1811	1792	1769	1759

Populația de la nivelul comunei se află într-o scădere de 9% din anul 2015 până în anul 2022 când se atinge minimul de 1759 de locuitori. Această scădere se explică prin fenomenul de îmbătrânire al populației din comună.

Numărul de copii născuți	Anul 2015	Anul 2016	Anul 2017	Anul 2018	Anul 2019	Anul 2020	Anul 2021
	UM: Număr persoane						
	12	14	10	12	13	5	12

Număr decese	Anul 2015	Anul 2016	Anul 2017	Anul 2018	Anul 2019	Anul 2020	Anul 2021
	UM: Număr persoane						
	55	41	7	9	12	12	13

Pe parcursul perioadei 2015-2021 numărul de copii născuți prezintă creșteri și descreșteri, însă în anul 2021, valorile ajung la același nivel ca în primul an analizat. Maximul de nașteri a fost înregistrat în anul 2016 cu 14 copii născuți în timp ce minimul a fost atins în anul 2020 cu doar 5 copii născuți. În cazul deceselor se înregistrează o scădere de 76% din 2015 până în 2021 cu un minim de 7 decese înregistrate în anul 2017.

Numărul de stabiliri cu domiciliul	Anul 2015	Anul 2016	Anul 2017	Anul 2018	Anul 2019	Anul 2020	Anul 2021
	UM: Număr persoane						
	21	24	21	16	23	26	19

Numărul de plecări cu domiciliul	Anul 2015	Anul 2016	Anul 2017	Anul 2018	Anul 2019	Anul 2020	Anul 2021
	UM: Număr persoane						
	38	43	31	25	43	42	28

Cele mai multe stabiliri cu domiciliul au avut loc în anul 2020 cu 26 înregistrate, în timp ce în anul 2018 s-au înregistrat cele mai puține stabiliri. Se observă faptul că în perioada 2015-2021 numărul de plecări cu domiciliul a înregistrat o scădere de 26%, cu un minim de 25 de plecări înregistrate în anul

2018. Pentru toată perioada analizată, sporul migratoriu este negativ datorită diferenței dintre numărul de stabiliri și cel al plecărilor.

Ponderea șomerilor înregistrați

	Anul 2015	Anul 2016	Anul 2017	Anul 2018	Anul 2019	Anul 2020	Anul 2021	Anul 2022
	UM: Procente							
Total	16,5	15,5	14,4	10,9	7,4	3,2	8,9	8,5
Masculin	21,8	18	16,4	11,7	7,9	3,9	8,3	9,2
Feminin	10,1	12,3	11,8	9,9	6,6	2,3	9,7	7,5

Numărul de salariați

Anul 2015	Anul 2016	Anul 2017	Anul 2018	Anul 2019	Anul 2020	Anul 2021
UM: Număr persoane						
200	162	105	108	111	101	101

Numărul de salariați prezintă un trend aflat în scădere, fiind cu 50% mai mic în anul 2021 față de anul 2015. Această scădere se poate datora migrației populației către zonele mai dezvoltate. Ponderea șomerilor înregistrați scade de la 16,5% în anul 2015 la 8,5% în anul 2022 cu un minim de 3,2% înregistrat în anul 2020.

Numărul de PC-uri sau echipamente IT din școli

Niveluri de educație	Anul 2015	Anul 2016	Anul 2017	Anul 2018	Anul 2019	Anul 2020	Anul 2021
	UM: Număr						
Total	9	12	12	12	12	83	83
Învățământ primar și gimnazial(inclusiv învățământul special)	9	12	12	12	12	83	83

În perioada 2020-2021, la nivelul școlii cu învățământ primar și gimnazial din comună numărul de PC uri și echipamente IT prezintă o creștere însă gradul de digitalizare rămâne modest.

Numărul de unități sanitare

Unități sanitare	Anul 2015	Anul 2016	Anul 2017	Anul 2018	Anul 2019	Anul 2020	Anul 2021
	UM: Număr						
Cabinete medicale de familie	1	1	1	1	1	:	:
Puncte farmaceutice	1	1	1	1	:	1	0

Asistența sanitară la nivelul comunei a fost asigurată prin intermediul unui cabinet medical de familie și un punct farmaceutic.

Primele 3 firme în funcție de cifra de afaceri

RABABOC IMPEX SRL - Cod CAEN: 0111

Obiect de activitate: Cultivarea cerealelor (exclusiv orez), plantelor leguminoase și a plantelor producătoare de semințe oleaginoase

	2017	2018	2019	2020	2021
Cifra de afaceri (lei)	539 542	708 009	482 698	409 570	692 413
	2017	**2018**	**2019**	**2020**	**2021**
Nr. salariați	2	3	3	1	2

MELIKA PROD SRL - Cod CAEN: 0111

Obiect de activitate: Cultivarea cerealelor (exclusiv orez), plantelor leguminoase și a plantelor producătoare de semințe oleaginoase

Cifra de	**2017**	**2018**	**2019**	**2020**	**2021**

<table>
<tr><td></td><td>
<table>
<tr><td>afaceri (lei)</td><td>869 158</td><td>873 780</td><td>1 163 974</td><td>1 305 565</td><td>2 827 748</td></tr>
<tr><td></td><td>2017</td><td>2018</td><td>2019</td><td>2020</td><td>2021</td></tr>
<tr><td>Nr. salariați</td><td>5</td><td>5</td><td>5</td><td>7</td><td>7</td></tr>
<tr><td colspan="6">AGROBIOMAR PROD COM SRL - Cod CAEN: 0111</td></tr>
<tr><td colspan="6">Obiect de activitate: Cultivarea cerealelor (exclusiv orez), plantelor leguminoase și a plantelor producătoare de semințe oleaginoase</td></tr>
<tr><td rowspan="2">Cifra de afaceri (lei)</td><td>2017</td><td>2018</td><td>2019</td><td>2020</td><td>2021</td></tr>
<tr><td>716 473</td><td>356 146</td><td>79 992</td><td>78 124</td><td>496 097</td></tr>
<tr><td></td><td>2017</td><td>2018</td><td>2019</td><td>2020</td><td>2021</td></tr>
<tr><td>Nr. salariați</td><td>1</td><td>1</td><td>1</td><td>2</td><td>3</td></tr>
</table>
</td></tr>
<tr><td>Concluzii generale privind analiza comunei</td><td>
Comuna Talpa are în componență cinci sate, cu un total de 1032 de gospodării. Dintre acestea, 1000 sunt racordate la alimentarea cu energie electrică și 738 de gospodării sunt racordate la infrastructura de apă și canalizare.
Printre punctele forte ale comunei se numără:
• Petrolul, ca resursă naturală;
• Existența a două microbuze școlare;
• Diminuarea numărului de salariați.
Ca vulnerabilități ale comunei se consideră următoarele:
• Număr redus de km asfaltați. Dintr-un total de 28,35 km de drumuri, doar 4 km sunt asfaltați;
• Lipsa infrastructurii de gaze naturale.
La momentul elaborării Strategiei, se află în curs de implementare următoarele:
• Asfaltarea străzilor secundare;
• Construirea unei baze sportive;
• Achiziționarea de fose ecologice pentru toate gospodăriile din comună;
• Atragerea de investitori pentru crearea unor locuri de muncă.
Lipsa locurilor de muncă la nivel local, lipsa facilităților medicale specializate, precum și lipsa unor investiții susținute la nivelul infrastructurii de utilități pot conduce la migrarea populației tinere spre centrele urbane dezvoltate de pe teritoriul țării sau din străinătate
Principalele trei firme de la nivel local au ca obiect de activitate cultivarea cerealelor (exclusiv orez), plantelor leguminoase și a plantelor producătoare de semințe oleaginoase.
</td></tr>
</table>

ANALIZA TERITORIALĂ A COMUNEI TĂTĂRĂȘTII DE JOS

Unitatea Administrativ- Teritorială	Tătărăștii de Jos
Număr sate aparținătoare	7
Denumire sate aparținătoare	Negreni, Tătărăștii de Jos, Slăvești, Lada, Obartu, Negrenii Osebiți, Negrenii de Sus
Număr total gospodării	2350
Nr. total km comună	18 km
Lungime totală străzi pe tipuri	56 km străzi pietruite
Resurse naturale existente la nivelul comunei	Terenuri agricole
Suprafața totală, din care:	9755 ha
Intravilan (ha)	723 ha
Extravilan (ha)	9048 ha
Unități de cazare existente în comună	N/A
Ferme existente în comună	Ferme agricole - 5
Nr de km de drumuri, din care:	13 km
asfaltate	3 km
neasfaltate	10 km
Infrastructura de căi ferate	N/A
Infrastructura de alimentare cu apă	50 km
Infrastructura de canalizare	30 km
Nr. gospodării racordate la infrastructura de alimentare cu apă	170
Nr. gospodării racordate la infrastructura de canalizare	170
Infrastructura de producere, transport și distribuție a energiei electrice	Furnizor CEZ
Nr. gospodării racordate la infrastructura de producere, transport și distribuție a energiei electrice	2300
Infrastructura de alimentare cu gaze naturale	N/A
Nr. gospodării racordate la infrastructura de alimentare cu gaze naturale	N/A
Cădirile dezafectate/neutilizate	4 școli dezafectate
Funcționează târguri la nivelul comunei?	Da
Număr microbuze existente pentru transportul elevilor	3
Există cămin cultural/ casă de cultură? Acestea sunt reabilitate?	Da Proiect reabilitare depus

Număr persoane beneficiare de asistență socială	218
Există oficiu poștal la nivelul comunei?	Da
Există sucursală bancară la nivelul comunei	Nu
Există proiecte de dezvoltare a infrastructurii în curs de implementare?	Da
Alte tipuri de proiecte aflate în implementare	Extindere rețea apă și canalizare
Oportunități de investiție de care conducerea comunei este interesată	Parcuri fotovoltaice
Principalele 3 proiecte pe care le vizați pentru dezvoltarea comunei în perioada 2023-2027	Modernizare drumuri Modernizare infrastructură TIC supraveghere video

Număr de locuitori	Anul 2015	Anul 2016	Anul 2017	Anul 2018	Anul 2019	Anul 2020	Anul 2021	Anul 2022
	UM: Număr persoane							
	3521	3463	3383	3326	3253	3162	3107	3014

În perioada 2015-2021 se înregistrează o scădere de 14% în ceea ce privește numărul de locuitori, anul 2021 înregistrând numărul minim de 3014 locuitori. Pe termen lung, această scădere va afecta ducând la depopularea comunei.

Numărul de copii născuți	Anul 2015	Anul 2016	Anul 2017	Anul 2018	Anul 2019	Anul 2020	Anul 2021
	UM: Număr persoane						
	22	28	35	24	26	25	23

Număr decese	Anul 2015	Anul 2016	Anul 2017	Anul 2018	Anul 2019	Anul 2020	Anul 2021
	UM: Număr persoane						
	72	92	78	93	80	67	103

Numărul de copii născuți este relativ constant în perioada 2015-2021, cu un maxim înregistrat în anul 2017 cu 35 de copii născuți și cu un prag minim atins în anul 2015 cu 22 de copii născuți. În ceea ce privește numărul deceselor, observăm o creștere cu 43% din anul 2015 până în anul 2021. Pe toată perioada analizată remarcăm un spor negativ, numărul de nașteri fiind mai mic decât cel al deceselor.

Numărul de stabiliri cu domiciliul	Anul 2015	Anul 2016	Anul 2017	Anul 2018	Anul 2019	Anul 2020	Anul 2021
	UM: Număr persoane						
	56	49	53	60	34	42	49

Numărul de plecări cu domiciliul	Anul 2015	Anul 2016	Anul 2017	Anul 2018	Anul 2019	Anul 2020	Anul 2021
	UM: Număr persoane						
	67	68	68	66	73	51	66

În anul 2015 s-au înregistrat 56 de stabiliri cu domiciliul, număr ce scade cu 13% până în anul 2021. Numărul maxim de stabiliri se înregistrează în anul 2018 în număr de 60. Observăm faptul că în perioada analizată numărul plecărilor cu domiciliul rămâne relativ constant, însă remarcăm o scădere considerabilă în anul 2020 când se înregistrează cu 30% mai puține plecări față de anul anterior.

Ponderea șomerilor înregistrați		Anul 2015	Anul 2016	Anul 2017	Anul 2018	Anul 2019	Anul 2020	Anul 2021	Anul 2022
		UM: Procente							
	Total	12,3	10,2	9,6	7,2	1,2	1,7	4,5	6,2

	Masculin	14,7	12	11,1	8,1	1,4	2,5	5	7,1
	Feminin	9,3	8,1	7,8	6,1	1	0,7	3,8	5,1

Numărul de salariați	Anul 2015	Anul 2016	Anul 2017	Anul 2018	Anul 2019	Anul 2020	Anul 2021
	UM: Număr persoane						
	170	188	192	196	199	189	189

Până în anul 2019 se înregistrează o creștere constantă a numărului de salariați, atingându-se maximul de 199 de salariați. În anul 2021 se înregistrează 189 de salariați reprezentând 6,08% în totalul populației. Ponderea șomerilor se află în scădere, de la 12,3% în anul 2015 la 6,2% în anul 2022. Nivelul minim al ponderii șomerilor s-a atins în anul 2019 cu 1,2%. Observăm o diferență a numărului de șomeri, salariați și numărul de locuitori ceea ce indică un grad ridicat al șomajului nedeclarat.

Numărul de PC-uri sau echipamente IT din școli	Niveluri de educație	Anul 2015	Anul 2016	Anul 2017	Anul 2018	Anul 2019	Anul 2020	Anul 2021
		UM: Număr						
	Total	26	26	22	22	22	80	80
	Învățământ primar și gimnazial(inclusiv învățământul special)	26	26	22	22	22	80	80

Gradul de digitalizare de la nivelul școlii din comună este modest datorită numărului mic de dispozitive din cadrul învățământului primar și gimnazial.

Numărul de unități sanitare	Unități sanitare	Anul 2015	Anul 2016	Anul 2017	Anul 2018	Anul 2019	Anul 2020	Anul 2021
		UM: Număr						
	Cabinete medicale de familie	1	1	1	1	1	1	1
	Cabinete stomatologice	:	1	1	:	:	:	:
	Farmacii	:	:	1	1	1	1	1
	Puncte farmaceutice	1	1	2	:	:	:	:

În anul 2021, asistența sanitară la nivelul comunei a fost asigurată prin intermediul unui cabinet medical de familie și a unei farmacii. Având în vedere tendința de îmbătrânire a populației, se poate prezuma că serviciile de asistență medicală sunt subdimensionate.

<table>
<tr><td rowspan="13">Primele 3 firme în funcție de cifra de afaceri</td><td colspan="6">EURO MOPAN SRL - Cod CAEN: 1071</td></tr>
<tr><td colspan="6">Obiect de activitate: Fabricarea pâinii; fabricarea prăjiturilor și a produselor proaspete de patiserie</td></tr>
<tr><td rowspan="2">Cifra de afaceri (lei)</td><td>2017</td><td>2018</td><td>2019</td><td>2020</td><td>2021</td></tr>
<tr><td>9 815 730</td><td>10 747 46</td><td>11 497 99</td><td>10 880 336</td><td>11 429 537</td></tr>
<tr><td></td><td>2017</td><td>2018</td><td>2019</td><td>2020</td><td>2021</td></tr>
<tr><td>Nr. salariați</td><td>80</td><td>70</td><td>85</td><td>66</td><td>61</td></tr>
<tr><td colspan="6">AURADY COMPLEX SRL - Cod CAEN: 4711</td></tr>
<tr><td colspan="6">Obiect de activitate: Comerț cu amănuntul în magazine nespecializate, cu vânzare predominantă de produse alimentare, băuturi și tutun</td></tr>
<tr><td rowspan="2">Cifra de afaceri (lei)</td><td>2017</td><td>2018</td><td>2019</td><td>2020</td><td>2021</td></tr>
<tr><td>1 246 065</td><td>1 277 552</td><td>1 634 642</td><td>2 634 538</td><td>3 269 461</td></tr>
<tr><td></td><td>2017</td><td>2018</td><td>2019</td><td>2020</td><td>2021</td></tr>
<tr><td>Nr. salariați</td><td>0</td><td>6</td><td>6</td><td>8</td><td>8</td></tr>
<tr><td colspan="6">VICTORPUP CONSTRUCT M & G SRL - Cod CAEN: 4673</td></tr>
<tr><td colspan="6">Obiect de activitate: Comerț cu ridicata al materialului lemnos și a materialelor de construcție și echipamentelor sanitare</td></tr>
<tr><td rowspan="2">Cifra de afaceri (lei)</td><td>2017</td><td>2018</td><td>2019</td><td>2020</td><td>2021</td></tr>
<tr><td>43 433</td><td>420 875</td><td>737 944</td><td>656 380</td><td>1 056 804</td></tr>
<tr><td></td><td>2017</td><td>2018</td><td>2019</td><td>2020</td><td>2021</td></tr>
<tr><td>Nr. salariați</td><td>0</td><td>1</td><td>1</td><td>1</td><td>2</td></tr>
<tr><td>Concluzii generale privind analiza comunei</td><td colspan="6">Conform datelor analizate, comuna este împărțită în șapte sate , cu un total de 2350 de gospodării. Dintre acestea, 2300 sunt racordate la alimentarea cu energie electrică, si doar 170 dintre acestea sunt racordate la alimentarea cu apă și canalizare.
Ca puncte forte ale comunei, pot fi considerate următoarele:
• Resursele naturale ale comunei sunt reprezentate de terenurile agricole, cu o suprafață de 9755 ha;
• Existența a cinci ferme agricole;
• Existența a trei microbuze școlare;
Ca vulnerabilități ale comunei, se regăsesc următoarele:
• Clădiri dezafectate;
• Lipsa unei sucursale bancare la nivelul comunității;
• Declinul populației;
• Gradul redus de digitalizare în unitățile școlare.
În ceea ce privește numărul salariaților, acesta se află în creștere, aspect care denota o dezvoltare economică puternica, susținută de principalele industrii competitive regăsite la nivel local, cu următoarele obiective de activitate: fabricarea pâinii, prăjiturilor și produselor proaspete de patiserie, comerțul cu amănuntul în magazine nespecializate sau comerțul cu ridicata al materialului lemnos și a materialelor de construcție și echipamentelor sanitare.,
Principalele obiective de dezvoltare pentru perioada următoare sunt:
• Modernizarea drumurilor;
• Modernizarea infrastructurii;
• Supravegherea video.</td></tr>
</table>

ANALIZA TERITORIALĂ A COMUNEI TĂTĂRĂȘTII DE SUS

Unitatea Administrativ- Teritorială	Tătărăștii de Sus
Număr sate aparținătoare	3
Denumire sate aparținătoare	Dobreni, Tătărăștii de Sus, Udupu
Număr total gospodării	1416
Lungime totală străzi pe tipuri	38,73 km
Resurse naturale existente la nivelul comunei	Terenuri arabile, păduri, pajiști
Suprafața totală, din care:	4320 ha
Intravilan (ha)	418,41 ha
Extravilan (ha)	3901,40 ha
Unități de cazare existente în comună	N/A
Ferme existente în comună	4 ferme cu profil vegetal 3 ferme cu profil zootehnic
Nr de km de drumuri, din care:	38,73 km
asfaltate	6,54 km
neasfaltate	31,73 km
Infrastructura de căi ferate	N/A
Infrastructura de alimentare cu apă și canalizare	În lucru
Infrastructura de canalizare	În lucru
Nr. gospodării racordate la infrastructura de alimentare cu apă	N/A
Nr. gospodării racordate la infrastructura de canalizare	N/A
Infrastructura de producere, transport și distribuție a energiei electrice	38,27 km, CEZ Vânzare
Nr. gospodării racordate la infrastructura de producere, transport și distribuție a energiei electrice	1300
Infrastructura de alimentare cu gaze naturale	N/A
Nr. gospodării racordate la infrastructura de alimentare cu gaze naturale	N/A
Cădirile dezafectate/neutilizate	N/A
Funcționează târguri la nivelul comunei?	Da
Număr microbuze existente pentru transportul elevilor	1
Există cămin cultural/ casă de cultură? Acestea sunt reabilitate?	1, da
Număr persoane beneficiare de asistență socială	Alocație pentru susținerea familiei - 68 Persoane cu handicap - 89 Persoane beneficiare de ajutor social - 685

Există oficiu poștal la nivelul comunei?	Da
Există sucursală bancară la nivelul comunei	Nu
Există proiecte de dezvoltare a infrastructurii în curs de implementare?	Da
Alte tipuri de proiecte aflate în implementare	Înființare sistem de alimentare cu apă și canalizare
Oportunități de investiție de care conducerea comunei este interesată	N/A
Principalele 3 proiecte pe care le vizați pentru dezvoltarea comunei în perioada 2023-2027	Asfaltare; Dotare comună cu sistem de supraveghere video; Dotarea serviciului voluntar de urgențe cu echipamentele necesare și achiziționarea unei cisterne autopropulsate;

Număr de locuitori	Anul 2015	Anul 2016	Anul 2017	Anul 2018	Anul 2019	Anul 2020	Anul 2021	Anul 2022
	UM: Număr persoane							
	3068	3044	3023	2977	2963	2927	2879	2798

Numărul de locuitori din comună prezintă un trend în scădere reprezentat de un procent de 9% din anul 2015 până în anul 2022 când se înregistrează 2798 de persoane la nivelul comunei. Reducerea de 9% este relativ mică, însă pe termen lung va duce la depopularea comunei.

Numărul de copii născuți	Anul 2015	Anul 2016	Anul 2017	Anul 2018	Anul 2019	Anul 2020	Anul 2021
	UM: Număr persoane						
	32	25	36	43	46	30	34

Număr decese	Anul 2015	Anul 2016	Anul 2017	Anul 2018	Anul 2019	Anul 2020	Anul 2021
	UM: Număr persoane						
	67	52	65	48	52	71	83

Ponderea nou-născuților în total populație la nivelul anului 2021 este de 1,18%, spre deosebire de ponderea deceselor în rândul populației la nivelul anului 2021, care este de 2,88%, rezultând astfel un spor natural negativ, care pe termen lung va conduce la declinul demografic al populației.

Numărul de stabiliri cu domiciliul	Anul 2015	Anul 2016	Anul 2017	Anul 2018	Anul 2019	Anul 2020	Anul 2021
	UM: Număr persoane						
	58	65	30	46	30	27	25

Numărul de plecări cu domiciliul	Anul 2015	Anul 2016	Anul 2017	Anul 2018	Anul 2019	Anul 2020	Anul 2021
	UM: Număr persoane						
	49	59	47	55	60	37	58

Privind datele de mai sus, remarcăm faptul că numărul de stabiliri cu domiciliul se află în scădere, astfel, de la 58 de noi stabiliri înregistrate în anul 2015, se reduce la doar 25 de noi stabiliri în anul 2021, scăderea fiind de 57%. Numărul de plecări cu domiciliul crește în perioada 2015-2021, numărul maxim fiind înregistrat în anul 2019 cu 60 de plecări.

Ponderea șomerilor înregistrați		Anul 2015	Anul 2016	Anul 2017	Anul 2018	Anul 2019	Anul 2020	Anul 2021	Anul 2022
		UM: Procente							
	Total	29	24,5	22,8	16,6	3	6,3	15,8	22,8
	Masculin	33,9	28,1	25,9	18,8	3	7,1	17,1	25,4

	Feminin	23,3	20,2	19,1	14	2,9	5,4	14,1	19,7

Numărul de salariați	Anul 2015	Anul 2016	Anul 2017	Anul 2018	Anul 2019	Anul 2020	Anul 2021
	UM: Număr persoane						
	100	106	110	113	116	106	106

Numărul maxim de salariați se înregistrează în anul 2019 cu 116 persoane angajate, cu 16% mai mult față de anul 2015. În anul 2021 se înregistrează 106 salariați, aceștia reprezentând o pondere de 3,68% în total populație. Ponderea șomerilor prezintă o scădere continuă din anul 2015 până în anul 2019, de la 29% la 3%. În anul 2021 ponderea șomerilor este de 15,8%, ceea ce înseamnă că la nivelul comunei există un nivel ridicat al șomajului nedeclarat.

Numărul de PC-uri sau echipamente IT din școli	Niveluri de educație	Anul 2015	Anul 2016	Anul 2017	Anul 2018	Anul 2019	Anul 2020	Anul 2021
		UM: Număr						
	Total	12	12	12	12	12	117	117
	Învățământ primar și gimnazial(inclusiv învățământul special)	12	12	12	12	12	117	117

Numărul de echipamente IT și PC-uri din școli prezintă valori constante până în anul 2019 urmând să existe o creștere în anul 2020 ce poate fi explicată prin prisma măsurilor de digitalizare întreprinse în domeniul educației ca urmare a pandemiei COVID-19.

Numărul de unități sanitare	Unități sanitare	Anul 2015	Anul 2016	Anul 2017	Anul 2018	Anul 2019	Anul 2020	Anul 2021
		UM: Număr						
	Cabinete medicale de familie	2	2	2	2	2	2	2
	Farmacii	2	2	2	2	1	2	2

Pe toată perioada analizată, la nivelul comunei, asistența sanitară este asigurată prin intermediul a două cabinete medicale de familie și două farmacii cu excepția anului 2019 când a funcționat o singură farmacie.

Primele 3 firme în funcție de cifra de afaceri

ROXSILV COM SRL - Cod CAEN: 4719

Obiect de activitate: Comerț cu amănuntul în magazine nespecializate, cu vânzare predominantă de produse nealimentare

Cifra de afaceri (lei)	**2017**	**2018**	**2019**	**2020**	**2021**
	1 575 283	1 740 902	2 569 872	2 935 141	2 830 948

	2017	**2018**	**2019**	**2020**	**2021**
Nr. salariați	5	5	6	6	6

IULY SI DIANA SRL - Cod CAEN: 4711

Obiect de activitate: Comerț cu amănuntul în magazine nespecializate, cu vânzare predominantă de produse alimentare, băuturi și tutun

Cifra de afaceri (lei)	**2017**	**2018**	**2019**	**2020**	**2021**
	338 094	340 272	370 637	423 687	384 571

	2017	**2018**	**2019**	**2020**	**2021**

<table>
<tr><td></td><td>
<table>
<tr><td>Nr. salariați</td><td>3</td><td>3</td><td>3</td><td>2</td><td>2</td></tr>
<tr><td colspan="6">COSTINELA SRL - Cod CAEN: 4711</td></tr>
<tr><td colspan="6">Obiect de activitate: Comerț cu amănuntul în magazine nespecializate, cu vânzare predominantă de produse alimentare, băuturi și tutun</td></tr>
<tr><td rowspan="2">Cifra de afaceri (lei)</td><td>2017</td><td>2018</td><td>2019</td><td>2020</td><td>2021</td></tr>
<tr><td>168 492</td><td>191 634</td><td>211 067</td><td>227 730</td><td>225 383</td></tr>
<tr><td></td><td>2017</td><td>2018</td><td>2019</td><td>2020</td><td>2021</td></tr>
<tr><td>Nr. salariați</td><td>2</td><td>2</td><td>2</td><td>1</td><td>1</td></tr>
</table>
</td></tr>
<tr><td>Concluzii generale privind analiza comunei</td><td>Conform datelor analizate, se remarcă faptul că comuna este împărțită în trei sate, cu un număr de 1416 gospodării, dintre care 1300 sunt racordate la alimentarea cu energie electrică.
Ca puncte forte, comuna prezintă:
• Resurse naturale existente la nivelul comunei cum ar fi: terenuri arabile, păduri, pajiști, si 7 ferme cu profil vegetal și zootehnic.
• Infrastructura de apă și canalizare este în curs de implementare;
Ca vulnerabilități ale comunei se consideră următoarele aspecte:
• Număr ridicat al persoanelor care beneficiază de asistență socială;
• Număr ridicat al număr de km neasfaltați, cu un număr de 31,73 km din total de 38,73 km;
• Inexistența unei sucursale bancare la nivelul comunei;
• Creșterea numărului de plecări cu domiciliul.
La momentul elaborării Strategiei, se află în curs de implementare: Dotarea comunei cu sistem de supraveghere video, dotarea serviciului voluntar de urgențe cu echipamentele necesare și achiziționarea unei cisterne autopropulsate.
Principalele trei firme care sunt pe raza comunei Tătărăștii de Sus, au ca obiect de activitate comerțul cu amănuntul în magazinele nespecializate cu vânzare predominantă de produse alimentare, băuturi și tutun.</td></tr>
</table>

ANALIZA TERITORIALĂ A COMUNEI ȚIGĂNEȘTI

Unitatea Administrativ- Teritorială	Țigănești
Număr sate aparținătoare	N/A
Denumire sate aparținătoare	N/A
Număr total gospodării	1711
Nr. total km comună	27 km
Lungime totală străzi pe tipuri	27 km drumuri asfaltate
Resurse naturale existente la nivelul comunei	Terenuri agricole productive
Suprafața totală, din care:	5606 ha
Intravilan (ha)	250 ha
Extravilan (ha)	5256 ha
Unități de cazare existente în comună	N/A
Ferme existente în comună	7- SRL 3 -PFA
Nr de km de drumuri, din care:	DN 51 – 3 km DC 28 – 0,06 km DC 29 – 2 km
asfaltate	5,6 km
neasfaltate	N/A
Infrastructura de căi ferate	3 km
Infrastructura de alimentare cu apă	27 km Furnizor Consiliul Local -Serviciul Apă
Infrastructura de canalizare	N/A
Nr. gospodării racordate la infrastructura de alimentare cu apă	1174
Nr. gospodării racordate la infrastructura de canalizare	1174
Infrastructura de producere, transport și distribuție a energiei electrice	23 km
Nr. gospodării racordate la infrastructura de producere, transport și distribuție a energiei electrice	1711
Infrastructura de alimentare cu gaze naturale	N/A
Nr. gospodării racordate la infrastructura de alimentare cu gaze naturale	N/A
Cădirile dezafectate/neutilizate	N/A
Funcționează târguri la nivelul comunei?	N/A
Număr microbuze existente pentru transportul elevilor	N/A
Există cămin cultural/ casă de cultură? Acestea sunt reabilitate?	1 cămin reabilitat
Număr persoane beneficiare de asistență	148 VMG

socială	70 ASF
Există oficiu poștal la nivelul comunei?	1
Există sucursală bancară la nivelul comunei	N/A
Există proiecte de dezvoltare a infrastructurii în curs de implementare?	Sistem centralizat de canalizare al apelor uzate menajere
Alte tipuri de proiecte aflate în implementare	N/A
Oportunități de investiție de care conducerea comunei este interesată	Alimentarea cu gaze naturale
Principalele 3 proiecte pe care le vizați pentru dezvoltarea comunei în perioada 2023-2027	Alimentarea cu gaze naturale Construirea unui centru de zi pentru bătrâni Eficientizare iluminat stradal

Număr de locuitori	Anul 2015	Anul 2016	Anul 2017	Anul 2018	Anul 2019	Anul 2020	Anul 2021	Anul 2022
	UM: Număr persoane							
	5086	5017	4926	4841	4766	4699	4618	4547

Populația de la nivelul comunei prezintă scăderi treptate, anul 2015 înregistrând cei mai mulți locuitori. Acest număr scade cu 11% până în anul 2022 când la nivelul comunei existau 4547 de persoane.

Numărul de copii născuți	Anul 2015	Anul 2016	Anul 2017	Anul 2018	Anul 2019	Anul 2020	Anul 2021
	UM: Număr persoane						
	22	25	13	27	36	22	25

Număr decese	Anul 2015	Anul 2016	Anul 2017	Anul 2018	Anul 2019	Anul 2020	Anul 2021
	UM: Număr persoane						
	80	96	92	88	80	92	113

Ponderea nou-născuților în total populație la nivelul anului 2021 este de 0,54,%, spre deosebire de ponderea deceselor în rândul populației la nivelul anului 2021, care este de 2,44%, rezultând astfel un spor natural negativ, care pe termen lung va conduce la declinul demografic al populației.

Numărul de stabiliri cu domiciliul	Anul 2015	Anul 2016	Anul 2017	Anul 2018	Anul 2019	Anul 2020	Anul 2021
	UM: Număr persoane						
	74	78	87	58	66	60	76

Numărul de plecări cu domiciliul	Anul 2015	Anul 2016	Anul 2017	Anul 2018	Anul 2019	Anul 2020	Anul 2021
	UM: Număr persoane						
	88	98	94	72	92	71	64

În perioada 2015-2017 se observă o creștere a numărului de stabiliri cu domiciliul, în anul 2017 înregistrându-se maximul de 87 de stabiliri din perioada analizată. Plecările cu domiciliul înregistrează scăderi, din anul 2015 valorile scad cu 27% până în anul 2021 când au loc 64 de plecări cu domiciliul. Tot în anul 2021 remarcăm un spor migratoriu pozitiv deoarece numărul de stabiliri este mai mare decât cel al plecărilor.

Ponderea șomerilor înregistrați		Anul 2015	Anul 2016	Anul 2017	Anul 2018	Anul 2019	Anul 2020	Anul 2021	Anul 2022
		UM: Procente							
	Total	7,3	6,7	6,4	4,7	3,5	4,8	3,6	4,2
	Masculin	9,1	9	8,5	6,1	4,4	4,9	4,7	4,8

	Feminin	5,2	4,3	4,1	3,2	2,6	4,6	2,5	3,6

Numărul de salariați	Anul 2015	Anul 2016	Anul 2017	Anul 2018	Anul 2019	Anul 2020	Anul 2021
	UM: Număr persoane						
	308	411	420	429	432	422	422

Privind datele de mai sus, pentru perioada 2015-2019 putem observa o creștere importantă a numărului de salariați cu 40,26% urmată de o ușoară scădere de 2% în anii următori. Ponderea șomerilor scade de la 7,3% în anul 2015 la 4,2% în anul 2022 cu un minim înregistrat în anul 2019 de 3,5%. De asemenea, observăm faptul că ponderea șomajului este mai ridicată în rândul persoanelor de sex masculin decât în rândul persoanelor de sex feminin.

Numărul de PC-uri sau echipamente IT din școli	Niveluri de educație	Anul 2015	Anul 2016	Anul 2017	Anul 2018	Anul 2019	Anul 2020	Anul 2021
		UM: Număr						
	Total	29	31	31	31	31	101	101
	Învățământ preșcolar	4	6	6	6	6	6	6
	Învățământ primar și gimnazial(inclusiv învățământul special)	25	25	25	25	25	95	95

La nivelul școlii cu învățământ preșcolar, primar și gimnazial din comună, gradul de digitalizare a sporit în anul 2020 când numărul de PC-uri și echipamente IT din școli a crescut de la 31 la 101.

Numărul de unități sanitare	Unități sanitare	Anul 2015	Anul 2016	Anul 2017	Anul 2018	Anul 2019	Anul 2020	Anul 2021
		UM: Număr						
	Cabinete medicale de familie	3	3	3	3	3	2	2
	Cabinete stomatologice	1	1	1	1	1	1	1
	Farmacii	3	2	2	2	2	2	2

În perioada 2015-2019, la nivelul comunei, asistența sanitară era susținută de 3 cabinete medicale de familie, număr ce a scăzut la 2 în anul 2020. Farmaciile înregistrează 3 unități în anul 2015 iar pentru următoarea perioadă numărul scade la 2 unități farmaceutice. Pe întreg interval, numărul de cabinete stomatologice rămâne constant.

Primele 3 firme în funcție de cifra de afaceri						
	AGROINTER SRL - Cod CAEN: 0111					
	Obiect de activitate: Cultivarea cerealelor (exclusiv orez), plantelor leguminoase și a plantelor producătoare de semințe oleaginoase					
	Cifra de afaceri (lei)	**2017**	**2018**	**2019**	**2020**	**2021**
		50.090.888	44.831.490	31.8758	43.703.27	107.627.30
		2017	**2018**	**2019**	**2020**	**2021**
	Nr. salariați	200	206	185	182	189
	AGROSTEL PRODCOM SRL - Cod CAEN: 0111					
	Obiect de activitate: Cultivarea cerealelor (exclusiv orez), plantelor leguminoase și a plantelor producătoare de semințe oleaginoase					
	Cifra de afaceri (lei)	**2017**	**2018**	**2019**	**2020**	**2021**
		7 802 632	5 082 141	6 201144	6 394 438	10 500986
		2017	**2018**	**2019**	**2020**	**2021**
	Nr. salariați	13	12	14	13	12
	COMINA SRL - Cod CAEN: 2223					

<table>
<tr><td></td><td>Obiect de activitate: Fabricarea articolelor din material plastic pentru construcții
<table>
<tr><td>Cifra de afaceri (lei)</td><td>2017</td><td>2018</td><td>2019</td><td>2020</td><td>2021</td></tr>
<tr><td></td><td>3 770 652</td><td>4 648 778</td><td>3 857 428</td><td>3 707 578</td><td>6 720 746</td></tr>
<tr><td></td><td>2017</td><td>2018</td><td>2019</td><td>2020</td><td>2021</td></tr>
<tr><td>Nr. salariați</td><td>34</td><td>36</td><td>40</td><td>39</td><td>45</td></tr>
</table></td></tr>
<tr><td>Concluzii generale privind analiza comunei</td><td>Globalizând datele analizate se remarcă faptul că UAT Țigănești se confruntă cu o ușoară scădere a populației de-a lungul perioadei 2017-2022.
La nivelul comunei se regăsesc 10 ferme agricole, care mențin activitatea principalelor firme care își desfășoară activitatea în comuna Țigănești (Cultivarea cerealelor (exclusiv orez), plantelor leguminoase și a plantelor producătoare de semințe oleaginoase), acest fapt se reflectă și asupra numărului de salariați, care înregistrează o creștere în perioada 2017-2021.
Ca puncte forte ale comunei sunt considerate:
• Resurse naturale existente la nivelul comunei reprezentate de terenuri agricole productive;
• Drumuri asfaltate;
• Creșterea numărului de salariați;
La momentul elaborării Strategiei, se află în curs de implementare un proiect care vizează sistemul centralizat de canalizare al apelor uzate menajere.
Principalele proiecte de dezvoltare vizate sunt:
• Alimentarea cu gaze naturale;
• Construirea unui centru de zi pentru bătrâni;
• Eficientizare iluminat stradal.</td></tr>
</table>

ANALIZA TERITORIALĂ A COMUNEI TRAIAN

Unitatea Administrativ- Teritorială	Traian
Număr sate aparținătoare	N/A
Denumire sate aparținătoare	N/A
Număr total gospodării	975
Nr. total km comună	16,5 km
Lungime totală străzi pe tipuri	Pietruite -16,5 km
Resurse naturale existente la nivelul comunei	N/A
Suprafața totală, din care:	4540 ha
Intravilan (ha)	350 ha
Extravilan (ha)	4190 ha
Unități de cazare existente în comună	N/A
Ferme existente în comună	3 S.R.L, 3 I.I , 2 I.F
Nr de km de drumuri, din care:	16,5 km
asfaltate	N/A
neasfaltate	16,5 km
Infrastructura de căi ferate	N/A
Infrastructura de alimentare cu apă	N/A
Infrastructura de canalizare	N/A
Nr. gospodării racordate la infrastructura de alimentare cu apă și canalizare	N/A
Nr. gospodării racordate la infrastructura de canalizare	N/A
Infrastructura de producere, transport și distribuție a energiei electrice	16,5 km- CEZ VÂNZARE HIDROELECTRICA, ENEL
Nr. gospodării racordate la infrastructura de producere, transport și distribuție a energiei electrice	900
Infrastructura de alimentare cu gaze naturale	N/A
Nr. gospodării racordate la infrastructura de alimentare cu gaze naturale	N/A
Cădirile dezafectate/neutilizate	N/A
Funcționează târguri la nivelul comunei?	Da
Număr microbuze existente pentru transportul elevilor	N/A
Există cămin cultural/ casă de cultură? Acestea sunt reabilitate?	Da/ da
Număr persoane beneficiare de asistență socială	100- Ajutor social, alocație pentru susținerea familiei, indemnizații de handicap
Există oficiu poștal la nivelul comunei?	Da

Există sucursală bancară la nivelul comunei	Nu
Există proiecte de dezvoltare a infrastructurii în curs de implementare?	Da
Alte tipuri de proiecte aflate în implementare	Construire loc de joacă pentru copii; Reabilitare termică școală gimnazială-PNRR C10; Dotare cu mobilier școală gimnazială -PNRR C15
Oportunități de investiție de care conducerea comunei este interesată	Alimentare cu apă și canalizare; Platforme gunoi
Principalele 3 proiecte pe care le vizați pentru dezvoltarea comunei în perioada 2023-2027	Asfaltarea drumurilor; Reabilitare școală; Alimentare cu apă și canalizare

Număr de locuitori	Anul 2015	Anul 2016	Anul 2017	Anul 2018	Anul 2019	Anul 2020	Anul 2021	Anul 2022
	UM: Număr persoane							
	1859	1828	1797	1785	1745	1700	1650	1615

În perioada 2015-2022, numărul de locuitori scade treptat înregistrând astfel o scădere de 13% pe parcursul anilor. Acest decalaj poate fi explicat pe fondul îmbătrânirii populației sau migrației către zonele mai dezvoltate din punct de vedere economic.

Numărul de copii născuți	Anul 2015	Anul 2016	Anul 2017	Anul 2018	Anul 2019	Anul 2020	Anul 2021
	UM: Număr persoane						
	11	14	11	11	18	15	8

Număr decese	Anul 2015	Anul 2016	Anul 2017	Anul 2018	Anul 2019	Anul 2020	Anul 2021
	UM: Număr persoane						
	51	41	39	44	39	43	44

La nivelul comunei numărul de nașteri prezintă valori mici, cei mai mulți copii născuți fiind înregistrați în anul 2019 iar cei mai puțini în anul 2021. Decesele înregistrează o ușoară scădere în perioada 2015-2021, de la 51 la 44. Sporul natural este negativ pentru toată perioada analizată întrucât numărul nașterilor este mult mai mic față de cel al deceselor.

Numărul de stabiliri cu domiciliul	Anul 2015	Anul 2016	Anul 2017	Anul 2018	Anul 2019	Anul 2020	Anul 2021
	UM: Număr persoane						
	35	27	37	37	28	29	30

Numărul de plecări cu domiciliul	Anul 2015	Anul 2016	Anul 2017	Anul 2018	Anul 2019	Anul 2020	Anul 2021
	UM: Număr persoane						
	27	32	21	46	54	47	32

Privind datele colectate, observăm o ușoară scădere a numărului de stabiliri cu domiciliul din anul 2015 în anul 2021, de la 35 la 30. De asemenea, remarcăm un spor migratoriu pozitiv doar pentru anii 2015 și 2017 în timp ce toți ceilalți ani înregistrează spor migratoriu negativ datorită numărului mare de plecări în comparație cu cel al stabilirilor.

Ponderea șomerilor înregistrați		Anul 2015	Anul 2016	Anul 2017	Anul 2018	Anul 2019	Anul 2020	Anul 2021	Anul 2022
		UM: Procente							
	Total	13,9	11,6	10,8	8	8,5	8,5	6,4	6,7
	Masculin	16	13,5	12,2	8,7	9,6	9,3	6,7	6,9
	Feminin	11,5	9,3	9	7,2	7,2	7,5	6	6,4

Numărul de salariați	Anul	Anul	Anul	Anul	Anul	Anul	Anul

	2015	2016	2017	2018	2019	2020	2021
	UM: Număr persoane						
	60	52	49	51	54	44	44

Numărul de salariați se află în scădere de la 60 de persoane înregistrate în anul 2015 la 44 în anul 2021. De asemenea, și ponderea șomerilor înregistrați prezintă scăderi de la 13,9% în anul 2015 la 6,7% în anul 2021. Observăm o diferență destul de mare între numărul de salariați, cel al șomerilor și numărul de locuitori, ceea ce indică un nivel ridicat al șomajului nedeclarat.

Numărul de PC-uri sau echipamente IT din școli

Niveluri de educație	Anul 2015	Anul 2016	Anul 2017	Anul 2018	Anul 2019	Anul 2020	Anul 2021
	UM: Număr						
Total	12	11	13	13	13	13	13
Învățământ preșcolar	:	1	1	1	1	1	1
Învățământ primar și gimnazial(inclusiv învățământul special)	12	10	12	12	12	12	12

Nivelul de digitalizare de la nivelul școlii cu învățământ preșcolar, primar și gimnazial din comună este modest, în anul 2021 existând doar 13 PC-uri și echipamente IT.

Numărul de unități sanitare

Unități sanitare	Anul 2015	Anul 2016	Anul 2017	Anul 2018	Anul 2019	Anul 2020	Anul 2021
	UM: Număr						
Cabinete medicale de familie	1	1	1	1	1	1	1
Puncte farmaceutice	1	1	1	1	:	1	:

În ceea ce privește asistența sanitară de la nivelul comunei, aceasta este asigurată prin intermediul a două unități sanitare, mai exact a unui cabinet medical de familie și a unui singur punct farmaceutic.

Primele 3 firme în funcție de cifra de afaceri

ASERGREN SRL - Cod CAEN: 4711

Obiect de activitate: Comerț cu amănuntul în magazine nespecializate, cu vânzare predominantă de produse alimentare, băuturi și tutun

	2017	2018	2019	2020	2021
Cifra de afaceri (lei)	1 324 322	1 486 452	1 769 966	1 995 390	2 111 596
	2017	**2018**	**2019**	**2020**	**2021**
Nr. salariați	4	5	4	5	4

ONY SI CARMEN SRL - Cod CAEN: 4711

Obiect de activitate: Comerț cu amănuntul în magazine nespecializate, cu vânzare predominantă de produse alimentare, băuturi și tutun

	2017	2018	2019	2020	2021
Cifra de afaceri (lei)		87 322	232 095	336 454	297 352
	2017	**2018**	**2019**	**2020**	**2021**
Nr. salariați		1	2	4	4

EVELINA SRL - Cod CAEN: 4711

Obiect de activitate: Comerț cu amănuntul în magazine nespecializate, cu vânzare predominantă de produse alimentare, băuturi și tutun

<table>
<tr><td></td><td>
<table>
<tr><td>Cifra de afaceri (lei)</td><td>2017</td><td>2018</td><td>2019</td><td>2020</td><td>2021</td></tr>
<tr><td></td><td>224 849</td><td>259 453</td><td>258 662</td><td>286 248</td><td>265 984</td></tr>
<tr><td></td><td>2017</td><td>2018</td><td>2019</td><td>2020</td><td>2021</td></tr>
<tr><td>Nr. salariați</td><td>2</td><td>3</td><td>2</td><td>2</td><td>1</td></tr>
</table>
</td></tr>
<tr><td>Concluzii generale privind analiza comunei</td><td>Pe raza comunei Traian, se regăsesc 975 de gospodării, dintre care 900 sunt racordate la alimentarea cu energie electrică.
Ca puncte forte, comuna prezintă:
• Existența unui cămin cultural reabilitat;
• Existența unui oficiu poștal la nivelul comunei;
Vulnerabilitățile comunei se observă prin prisma următoarelor aspecte:
• Numărul de 16,5 km de drumuri din comună sunt pietruiți;
• Diminuarea numărului de salariați;
• Nivelul de digitalizare modest în unitățile școlare din comună.
La momentul elaborării Strategiei, se află în curs de implementare un proiect ce vizează dotarea și reabilitarea școlii gimnaziale. De asemenea, comuna prezintă un potențial de dezvoltare în ceea ce privește asfaltarea drumurilor sau alimentarea cu apă și canalizare.
Principalele firme care se regăsesc pe raza comunei Traian au ca obiect de activitate comerțul cu amănuntul în magazine nespecializate, cu vânzare predominantă de produse alimentare, băuturi și tutun.</td></tr>
</table>

ANALIZA TERITORIALĂ A COMUNEI TRIVALEA MOȘTENI

Unitatea Administrativ- Teritorială	Trivalea Moșteni
Număr sate aparținătoare	3
Denumire sate aparținătoare	Trivalea Moșteni, Brătășani, Deparați
Număr total gospodării	1527
Nr. total km comună	23 km
Lungime totală străzi pe tipuri	14 km – asfalt 9 km - pietruite
Resurse naturale existente la nivelul comunei	9500 ha
Suprafața totală, din care:	9500 ha
Intravilan (ha)	2500 ha
Extravilan (ha)	7000 ha
Unități de cazare existente în comună	N/A
Ferme existente în comună	6 ferme cu sediul în comună 69 ferme care își desfășoară activitatea
Nr de km de drumuri, din care:	23 km
asfaltate	14 km
neasfaltate	9 km
Infrastructura de căi ferate	N/A
Infrastructura de alimentare cu apă	N/A
Infrastructura de canalizare	N/A
Nr. gospodării racordate la infrastructura de alimentare cu apă	N/A
Nr. gospodării racordate la infrastructura de canalizare	N/A
Infrastructura de producere, transport și distribuție a energiei electrice	30 km rețea CEZ
Nr. gospodării racordate la infrastructura de producere, transport și distribuție a energiei electrice	1527
Infrastructura de alimentare cu gaze naturale	N/A
Nr. gospodării racordate la infrastructura de alimentare cu gaze naturale	N/A
Cădirile dezafectate/neutilizate	2 școli (Brătășani, Deparați)
Funcționează târguri la nivelul comunei?	N/A
Număr microbuze existente pentru transportul elevilor	2

Există cămin cultural/ casă de cultură? Acestea sunt reabilitate?	N/A
Număr persoane beneficiare de asistență socială	181 beneficiari de ajutor social
Există oficiu poștal la nivelul comunei?	2
Există sucursală bancară la nivelul comunei	N/A
Există proiecte de dezvoltare a infrastructurii în curs de implementare?	2
Alte tipuri de proiecte aflate în implementare	N/A
Oportunități de investiție de care conducerea comunei este interesată	N/A
Principalele 3 proiecte pe care le vizați pentru dezvoltarea comunei în perioada 2023-2027	Rețea de alimentare cu apă potabilă în comună Renovarea energetică a Școlii Gimnaziale Modernizarea cu materiale didactice și echipamente a Școlii Gimnaziale

Număr de locuitori	Anul 2015	Anul 2016	Anul 2017	Anul 2018	Anul 2019	Anul 2020	Anul 2021	Anul 2022
	UM: Număr persoane							
	2710	2662	2607	2565	2531	2442	2393	2286

De-a lungul perioadei 2015-2021 numărul de locuitori din comună se află în scădere, de la 2710 înregistrați în anul 2015 scade la 2286 în anul 2022, cu o pondere de 15,65%. Această scădere se datorează îmbătrânirii populației de la nivelul comunei.

Numărul de copii născuți	Anul 2015	Anul 2016	Anul 2017	Anul 2018	Anul 2019	Anul 2020	Anul 2021
	UM: Număr persoane						
	19	21	19	26	23	21	18

Număr decese	Anul 2015	Anul 2016	Anul 2017	Anul 2018	Anul 2019	Anul 2020	Anul 2021
	UM: Număr persoane						
	67	62	52	58	79	63	84

Numărul maxim de copii născuți a fost înregistrat în anul 2018 cu 26 de copii iar numărul minim în anul 2021 cu 18 copii născuți. Remarcăm faptul că sporul natural este negativ pentru toți anii analizați, numărul deceselor fiind mai mare decât cel al nașterilor.

Numărul de stabiliri cu domiciliul	Anul 2015	Anul 2016	Anul 2017	Anul 2018	Anul 2019	Anul 2020	Anul 2021
	UM: Număr persoane						
	40	50	45	43	33	33	18

Numărul de plecări cu domiciliul	Anul 2015	Anul 2016	Anul 2017	Anul 2018	Anul 2019	Anul 2020	Anul 2021
	UM: Număr persoane						
	40	64	54	45	67	40	59

În anul 2016 s-a înregistrat maximul de noi stabiliri cu domiciliul în comună, cu 25% mai mult față de anul anterior. Valorile scad considerabil de-a lungul timpului, în anul 2021 înregistrându-se doar 18 stabiliri. Putem remarca faptul că sporul migratoriu înregistrat este unul negativ datorită plecărilor care sunt mai numeroase în comparație cu stabilirile.

Ponderea șomerilor înregistrați		Anul 2015	Anul 2016	Anul 2017	Anul 2018	Anul 2019	Anul 2020	Anul 2021	Anul 2022
		UM: Procente							

	Total	8,2	15,3	14,6	10,8	10,6	7,5	6,7	7,8
	Masculin	8,9	18	16,9	12,3	11,6	8,5	7,8	8,4
	Feminin	7,5	12	11,6	8,9	9,4	6,4	5,3	7,1

Numărul de salariați	Anul 2015	Anul 2016	Anul 2017	Anul 2018	Anul 2019	Anul 2020	Anul 2021
	UM: Număr persoane						
	93	114	116	119	122	112	109

Observăm că în perioada 2015-2019 se înregistrează creșteri pentru numărului de salariați din comună, astfel, de la 93 de salariați înregistrați în anul 2015 crește la 122 în anul 2019. În anul 2021 se înregistrează 109 salariați, reprezentând 4,55% în total populației iar ponderea șomerilor este de 7,8%.

Numărul de PC-uri sau echipamente IT din școli	Niveluri de educație	Anul 2015	Anul 2016	Anul 2017	Anul 2018	Anul 2019	Anul 2020	Anul 2021
		UM: Număr						
	Total	20	20	20	20	20	20	20
	Învățământ primar și gimnazial(inclusiv învățământul special)	20	20	20	20	20	20	20

În cadrul școlii din comună, numărul de PC-uri și echipamente IT rămâne același pentru întreg interval analizat, cu doar 20 de dispozitive. Din acest motiv putem afirma că nivelul de digitalizare este modest.

Numărul de unități sanitare	Unități sanitare	Anul 2015	Anul 2016	Anul 2017	Anul 2018	Anul 2019	Anul 2020	Anul 2021
		UM: Număr						
	Cabinete medicale de familie	2	2	1	1	1	1	1
	Cabinete stomatologice	1	1	1	:	:	:	:
	Cabinete medicale de specialitate	1	1	1	1	1	1	1
	Puncte farmaceutice	1	1	1	1	1	1	1

Privind datele de mai sus, remarcăm faptul că în perioada 2015-2016 existau cele mai numeroase unități sanitare de la nivelul comunei și anume: două cabinete medicale de familie, un cabinet stomatologic, un cabinet de specialitate și un punct farmaceutic. În anul 2017, numărul de cabinete medicale de familie scade la o singură unitate, celelalte unități fiind aceleași. Pentru anul 2021 se cunosc date doar despre un cabinet medical de familie, unul de specialitate și un punct farmaceutic.

<table>
<tr><td>Primele 3 firme în funcție de cifra de afaceri</td><td>
<table>
<tr><td colspan="6">PEMIALCOM SRL - Cod CAEN: 4711</td></tr>
<tr><td colspan="6">Obiect de activitate: Comerț cu amănuntul în magazine nespecializate, cu vânzare predominantă de produse alimentare, băuturi și tutun</td></tr>
<tr><td rowspan="2">Cifra de afaceri (lei)</td><td>2017</td><td>2018</td><td>2019</td><td>2020</td><td>2021</td></tr>
<tr><td>2 669 765</td><td>2 886 898</td><td>2 980 585</td><td>2 800 992</td><td>2 754 321</td></tr>
<tr><td rowspan="2">Nr. salariați</td><td>2017</td><td>2018</td><td>2019</td><td>2020</td><td>2021</td></tr>
<tr><td>12</td><td>14</td><td>13</td><td>13</td><td>13</td></tr>
<tr><td colspan="6">OLTVET SRL - Cod CAEN: 7500</td></tr>
<tr><td colspan="6">Obiect de activitate: Activități veterinare</td></tr>
<tr><td rowspan="2">Cifra de afaceri (lei)</td><td>2017</td><td>2018</td><td>2019</td><td>2020</td><td>2021</td></tr>
<tr><td>134 260</td><td>157 295</td><td>142 582</td><td>234 343</td><td>713 742</td></tr>
<tr><td rowspan="2">Nr. salariați</td><td>2017</td><td>2018</td><td>2019</td><td>2020</td><td>2021</td></tr>
<tr><td>2</td><td>2</td><td>2</td><td>2</td><td>2</td></tr>
<tr><td colspan="6">STEFY CRIS TOPO CAD SRL - Cod CAEN: 7112</td></tr>
<tr><td colspan="6">Obiect de activitate: Activități de inginerie și consultanță tehnică legate de acestea</td></tr>
<tr><td rowspan="2">Cifra de afaceri (lei)</td><td>2017</td><td>2018</td><td>2019</td><td>2020</td><td>2021</td></tr>
<tr><td>13 491</td><td>95 424</td><td>118 865</td><td>294 660</td><td>298 530</td></tr>
<tr><td rowspan="2">Nr. salariați</td><td>2017</td><td>2018</td><td>2019</td><td>2020</td><td>2021</td></tr>
<tr><td>1</td><td>3</td><td>3</td><td>3</td><td>1</td></tr>
</table>
</td></tr>
<tr><td>Concluzii generale privind analiza comunei</td><td>Comuna Trivalea Moșteni are în componență 3 sate, cu un total de 1527 de gospodării, toate racordate la alimentarea cu energie electrică.
La nivelul comunei există 6 ferme agricole și 69 ferme care își desfășoară activitatea în comună. Acest fapt se reflectă prin numărul de salariați se află în creștere.
Ca vulnerabilități ale comunei se consideră următoarele:
• Declinul demografic accentuat;
• Număr ridicat de persoane care beneficiază de ajutor social;
• Lipsa implementării proiectelor;
Lipsa unor investiții susținute la nivelul infrastructurii de utilități pot conduce la migrarea populației tinere spre centrele urbane dezvoltate de pe teritoriul țării sau din străinătate.
În plus, lipsa investițiilor în cadrul comunei îngreunează dezvoltarea principalelor industrii locale competitive (Comerț cu amănuntul în magazine nespecializate, cu vânzare predominantă de produse alimentare, băuturi și tutun; Activități veterinare; Activități de inginerie și consultanță tehnică legate de acestea) .
La nivelul comunei se au în vedere următoarele proiecte de dezvoltare:
• Reabilitarea rețelei de alimentare cu apă potabilă în comună;
• Renovarea energetică a Școlii Gimnaziale;
• Modernizarea cu materiale didactice și echipamente a Școlii Gimnaziale;</td></tr>
</table>

ANALIZA TERITORIALĂ A COMUNEI TROIANUL

Unitatea Administrativ- Teritorială	Troianul
Număr sate aparținătoare	3
Denumire sate aparținătoare	Troianul, Vatra, Dulceni
Număr total gospodării	1442
Nr. total km comună	45 km
Lungime totală străzi pe tipuri	36 km pietruite
Resurse naturale existente la nivelul comunei	Agricultura
Suprafața totală, din care:	7040 ha
Intravilan (ha)	344 ha
Extravilan (ha)	6696 ha
Unități de cazare existente în comună	N/a
Ferme existente în comună	3 ferme agricole
Nr de km de drumuri, din care:	36,60 km
asfaltate	4,60 km
neasfaltate	31,00 km
Infrastructura de căi ferate	N/A
Infrastructura de alimentare cu apă	13.56 km
Infrastructura de canalizare	13.56 km
Nr. gospodării racordate la infrastructura de alimentare cu apă	498-apă
Nr. gospodării racordate la infrastructura de canalizare	N/A
Infrastructura de producere, transport și distribuție a energiei electrice	40 km
Nr. gospodării racordate la infrastructura de producere, transport și distribuție a energiei electrice	1440
Infrastructura de alimentare cu gaze naturale	N/A
Nr. gospodării racordate la infrastructura de alimentare cu gaze naturale	N/A
Cădirile dezafectate/neutilizate	N/A
Funcționează târguri la nivelul comunei?	N/A
Număr microbuze existente pentru transportul elevilor	2
Există cămin cultural/ casă de cultură? Acestea sunt reabilitate?	Nu
Număr persoane beneficiare de asistență socială	100

Există oficiu poștal la nivelul comunei?	Da
Există sucursală bancară la nivelul comunei	Nu
Există proiecte de dezvoltare a infrastructurii în curs de implementare?	Da
Alte tipuri de proiecte aflate în implementare	Înființare rețea de distribuție gaze naturale în comuna Troianul; Înființare centru de colectare selectivă a deșeurilor, cu aport voluntar în comuna Troianul; Modernizarea sistemului de iluminat public al comunei Troianul;
Oportunități de investiție de care conducerea comunei este interesată	Înființare parc fotovoltaic pentru consum propriu al UAT Troianul; Înființare adăpost pentru câini;
Principalele 3 proiecte pe care le vizați pentru dezvoltarea comunei în perioada 2023-2027	Modernizare și reabilitare străzi de interes local; Reabilitare moderată a unității sanitare publice din comuna Troianul; Reabilitare moderată a școlii gimnaziale cu clasele I-VIII

Număr de locuitori	Anul 2015	Anul 2016	Anul 2017	Anul 2018	Anul 2019	Anul 2020	Anul 2021	Anul 2022
	UM: Număr persoane							
	2933	2888	2800	2739	2694	2630	2581	2523

În fiecare an prezentat, populația de la nivelul comunei scade. Astfel, numărul de locuitori înregistrează o scădere de 14% din anul 2015 până în anul 2022, scădere care pe termen lung va duce la depopularea comunei.

Numărul de copii născuți	Anul 2015	Anul 2016	Anul 2017	Anul 2018	Anul 2019	Anul 2020	Anul 2021
	UM: Număr persoane						
	20	14	20	11	13	9	13
Număr decese	Anul 2015	Anul 2016	Anul 2017	Anul 2018	Anul 2019	Anul 2020	Anul 2021
	UM: Număr persoane						
	73	83	65	70	59	78	69

Numărul de copii născuți scade de la 20 înregistrați în anul 2020 la 13 în anul 2021 cu un minim de 9 copii născuți în anul 2020. Numărul deceselor este mult mai mare față de cel al nașterilor, fapt ce face ca sporul natural să fie unul negativ pentru toată perioada 2015-2021. Anul 2020 prezintă cele mai mari diferențe cu doar 9 nașteri și 78 de decese.

Numărul de stabiliri cu domiciliul	Anul 2015	Anul 2016	Anul 2017	Anul 2018	Anul 2019	Anul 2020	Anul 2021
	UM: Număr persoane						
	38	36	49	57	50	56	32
Numărul de plecări cu domiciliul	Anul 2015	Anul 2016	Anul 2017	Anul 2018	Anul 2019	Anul 2020	Anul 2021
	UM: Număr persoane						
	31	56	65	43	69	36	34

În anul 2018 se înregistrează cel mai mare număr de stabiliri din perioada 2015-2021, cu 50% mai mult față de primul an prezentat. Până în anul 2021 valorile scad considerabil, înregistrând 32 de noi stabiliri. De asemenea, plecările cu domiciliul prezintă creșteri în primii trei ani analizați, în anul 2017 înregistrând 65 de plecări. Numărul maxim se înregistrează în 2019 cu 69 de plecări.

Ponderea șomerilor înregistrați		Anul 2015	Anul 2016	Anul 2017	Anul 2018	Anul 2019	Anul 2020	Anul 2021	Anul 2022
		UM: Procente							
	Total	11	10,2	9,6	7,3	7,7	8,6	8	8,9
	Masculin	12,7	11,4	10,6	7,5	9	9,8	9,1	10,3
	Feminin	9	8,8	8,4	7	6,1	7,2	6,7	7,3

Numărul de salariați	Anul 2015	Anul 2016	Anul 2017	Anul 2018	Anul 2019	Anul 2020	Anul 2021
	UM: Număr persoane						
	130	144	137	141	144	134	131

Numărul de salariați prezintă variații de la an la an, numărul maxim fiind înregistrat în anii 2016 și 2019 cu 144 angajați. Ponderea șomerilor arată scăderi, de la 11% în anul 2015 la 8,9% în anul 2022, minimul fiind atins în anul 2018 cu un procent de 7,3%.

Numărul de PC-uri sau echipamente IT din școli	Niveluri de educație	Anul 2015	Anul 2016	Anul 2017	Anul 2018	Anul 2019	Anul 2020	Anul 2021
		UM: Număr						
	Total	25	25	25	25	25	25	25
	Învățământ preșcolar	1	1	1	1	1	1	1
	Învățământ primar și gimnazial(inclusiv învățământul special)	24	24	24	24	24	24	24

Nivelul de digitalizare de la nivelul școlii din comună este modest din cauza numărului mic de PC-uri și echipamente IT de care beneficiază unitatea școlară, fiind aceleași pentru toată perioada 2015-2021.

Numărul de unități sanitare	Unități sanitare	Anul 2015	Anul 2016	Anul 2017	Anul 2018	Anul 2019	Anul 2020	Anul 2021
		UM: Număr						
	Cabinete medicale de familie	1	1	1	1	1	1	1
	Farmacii	2	2	2	2	2	2	2

Pentru toată perioada analizată, asistența sanitară de la nivelul comunei este asigurată de un cabinet medical de familie și două farmacii, fără alte unități sanitare disponibile.

<table>
<tr><td>Primele 3 firme în funcție de cifra de afaceri</td><td>
<table>
<tr><td colspan="6">TOPRO CONSULTING SRL - Cod CAEN: 7112</td></tr>
<tr><td colspan="6">Obiect de activitate: Activități de inginerie și consultanță tehnică legate de acestea</td></tr>
<tr><td rowspan="2">Cifra de afaceri (lei)</td><td>2017</td><td>2018</td><td>2019</td><td>2020</td><td>2021</td></tr>
<tr><td>1 959 322</td><td>2 172 522</td><td>2 186 091</td><td>2 230 422</td><td>2 415 212</td></tr>
<tr><td></td><td>2017</td><td>2018</td><td>2019</td><td>2020</td><td>2021</td></tr>
<tr><td>Nr. salariați</td><td>17</td><td>21</td><td>19</td><td>18</td><td>18</td></tr>
<tr><td colspan="6">VLADIMIR FARM SRL - Cod CAEN: 4773</td></tr>
<tr><td colspan="6">Obiect de activitate: Comerț cu amănuntul al produselor farmaceutice, în magazine specializate</td></tr>
<tr><td rowspan="2">Cifra de afaceri (lei)</td><td>2017</td><td>2018</td><td>2019</td><td>2020</td><td>2021</td></tr>
<tr><td>2 044 087</td><td>2 016 635</td><td>1 895 120</td><td>2 023 785</td><td>2 176 107</td></tr>
<tr><td></td><td>2017</td><td>2018</td><td>2019</td><td>2020</td><td>2021</td></tr>
<tr><td>Nr. salariați</td><td>7</td><td>6</td><td>7</td><td>7</td><td>7</td></tr>
<tr><td colspan="6">CREATIVE IDEAL COMPANY SRL - Cod CAEN: 4791</td></tr>
<tr><td colspan="6">Obiect de activitate: Comerț cu amănuntul prin intermediul caselor de comenzi sau prin Internet</td></tr>
<tr><td rowspan="2">Cifra de afaceri (lei)</td><td>2017</td><td>2018</td><td>2019</td><td>2020</td><td>2021</td></tr>
<tr><td></td><td></td><td>409 290</td><td>635 274</td><td>832 497</td></tr>
<tr><td></td><td>2017</td><td>2018</td><td>2019</td><td>2020</td><td>2021</td></tr>
<tr><td>Nr. salariați</td><td></td><td></td><td>2</td><td>2</td><td>3</td></tr>
</table>
</td></tr>
<tr><td>Concluzii generale privind analiza comunei</td><td>Pe raza comunei Troianul, se regăsesc 1442 de gospodării, dintre care 1440 sunt racordate la alimentarea cu energie electrică.
Ca puncte forte, comuna prezintă:
• Existența unui oficiu poștal la nivelul comunei;
Vulnerabilitățile comunei se observă prin prisma următoarelor aspecte:
• Numărul de 31 km de drumuri din comună sunt neasfaltați;
• Diminuarea numărului de salariați;
• Nivelul de digitalizare modest în unitățile școlare din comună.
• Existența unui cămin cultural reabilitat;
La momentul elaborării Strategiei, se află în curs de implementare un proiect ce vizează dotarea și reabilitarea școlii gimnaziale. De asemenea, comuna prezintă un potențial de dezvoltare în ceea ce privește asfaltarea drumurilor sau alimentarea cu apă și canalizare.
Principalele firme care se regăsesc pe raza comunei Troian au ca obiect de activitate comerțul cu amănuntul al produselor farmaceutice, în magazine nespecializate, comerț cu amănuntul prin intermediul caselor de comezi sau prin internet și activități de inginerie și consultanță tehnică legate de acestea.</td></tr>
</table>

ANALIZA TERITORIALĂ A COMUNEI UDA CLOCOCIOV

Unitatea Administrativ- Teritorială	Uda Clocociov
Număr sate aparținătoare	2
Denumire sate aparținătoare	Uda Clocociov și Uda Paciurea
Număr total gospodării	795
Lungime totală străzi pe tipuri	16 km
Resurse naturale existente la nivelul comunei	3947 ha
Suprafața totală, din care:	3947 ha
Intravilan (ha)	198,52 ha
Extravilan (ha)	3748,48 ha
Unități de cazare existente în comună	N/A
Ferme existente în comună	1 Ferma avicolă
Nr de km de drumuri, din care:	16 km
asfaltate	12,6 km
neasfaltate	3,4 km
Infrastructura de căi ferate	N/A
Infrastructura de alimentare cu apă	16 km
Infrastructura de canalizare	N/A
Nr. gospodării racordate la infrastructura de alimentare cu apă	600
Nr. gospodării racordate la infrastructura de canalizare	600
Infrastructura de producere, transport și distribuție a energiei electrice	16
Nr. gospodării racordate la infrastructura de producere, transport și distribuție a energiei electrice	600
Infrastructura de alimentare cu gaze naturale	N/A
Nr. gospodării racordate la infrastructura de alimentare cu gaze naturale	N/A
Cădirile dezafectate/neutilizate	Grădinița din satul Uda Paciurea Dispensar Veterinar
Funcționează târguri la nivelul comunei?	Da
Număr microbuze existente pentru transportul elevilor	1
Există cămin cultural/ casă de cultură? Acestea sunt reabilitate?	Da
Număr persoane beneficiare de asistență socială	15 - Venit minim garantat; 9 - Alocație pentru susținerea familiei;

Există oficiu poștal la nivelul comunei?	Da
Există sucursală bancară la nivelul comunei	N/A
Există proiecte de dezvoltare a infrastructurii în curs de implementare?	Modernizare Drumuri de Interes Local in Comuna Uda Clocociov; Reabilitare, Modernizare si Dotare Centrul Comunitar Comunitar Integrat in Comuna Uda Clocociov; Eficientizare energetică Școala Gimnaziala Uda Clocociov; Dotare cu mobilier, materiale didactice si echipamente digitale a unităților de învățământ preuniversitar de stat si a unităților conexe”
Alte tipuri de proiecte aflate în implementare	Aprobarea depunerii și implementării proiectului pentru investiția “ INFIINTARE DE SISTEMELE INDIVIDUALE ADECVATE (SIA) DE COLECTARE ȘI EPURARE A APELOR UZATE IN COMUNA UDA-CLOCOCIOV,JUDETUL TELEORMAN” prin Planului Național de Redresare și Reziliență, PNRR/2022/C1/2
Oportunități de investiție de care conducerea comunei este interesată	Amenajarea iluminatului cu panouri fotovoltaice Elaborarea și finanțarea Planului Urbanistic al comunei Forarea a doua puțuri- canalizare
Principalele 3 proiecte pe care le vizați pentru dezvoltarea comunei în perioada 2023-2027	Înființare distribuție gaze naturale în Comunele Lița, Segarcea Vale , Lunca, Saelele, Slobozia Mandra, Plopii Slăvitești, Beciu; Zona de agrement “ Valea Cișmelelor”; Amenajarea unui șstrand în Cariera “Valea Saiului”

Număr de locuitori	Anul 2015	Anul 2016	Anul 2017	Anul 2018	Anul 2019	Anul 2020	Anul 2021	Anul 2022
	UM: Număr persoane							
	1605	1574	1523	1479	1408	1357	1328	1274

Privind datele analizate, numărul de locuitori din comună scade îngrijorător pe parcursul anilor, înregistrând valori cu 21% mai mici din anul 2015 până în anul 2022. Fiind o comună cu o populație mică, faptul că aceasta se află într-o continuă scădere va duce treptat la depopularea comunei.

Numărul de copii născuți	Anul 2015	Anul 2016	Anul 2017	Anul 2018	Anul 2019	Anul 2020	Anul 2021
	UM: Număr persoane						
	10	6	5	5	9	7	8

Număr decese	Anul 2015	Anul 2016	Anul 2017	Anul 2018	Anul 2019	Anul 2020	Anul 2021
	UM: Număr persoane						
	38	52	42	56	44	39	58

Pe toată perioada analizată, numărul nașterilor este mic, cei mai mulți copii născându-se în anul 2015. Decesele înregistrează creșteri, de la 38 înregistrate în anul 2015 la 58 în anul 2021. Așadar, pentru toată perioada analizată sporul natural este negativ, numărul deceselor fiind mult mai mare față de cel al nașterilor.

Numărul de stabiliri cu domiciliul	Anul 2015	Anul 2016	Anul 2017	Anul 2018	Anul 2019	Anul 2020	Anul 2021
	UM: Număr persoane						
	27	22	19	21	15	34	18

Numărul de plecări cu domiciliul	Anul 2015	Anul 2016	Anul 2017	Anul 2018	Anul 2019	Anul 2020	Anul 2021
	UM: Număr persoane						
	30	27	28	42	32	30	23

Stabilirile cu domiciliul scad, de la 27 în anul 2015 la 18 în anul 2021, la fel și plecările cu domiciliul, de la 30 în anul 2015 la 23 în anul 2021. Singurul an care înregistrează spor migratoriu pozitiv este 2020 când se înregistrează 34 de stabiliri în raport cu 30 de plecări.

Ponderea șomerilor înregistrați		Anul 2015	Anul 2016	Anul 2017	Anul 2018	Anul 2019	Anul 2020	Anul 2021	Anul 2022
		UM: Procente							
	Total	5,5	4,7	4,4	3,5	4,5	3,3	4,2	3,6
	Masculin	7,6	6,2	5,6	3,8	4	3,4	4,1	3,6
	Feminin	3,2	3	3,1	3	5,2	3,2	4,3	3,7

Numărul de salariați	Anul 2015	Anul 2016	Anul 2017	Anul 2018	Anul 2019	Anul 2020	Anul 2021
	UM: Număr persoane						
	48	51	49	51	54	44	40

Ponderea șomerilor înregistrează scăderi în perioada analizată, de la 5,5% înregistrată în anul 2015 la 3,6% în anul 2022 cu un minim înregistrat de 3,3% în anul 2020. Numărul de salariați rămâne aproximativ constant de-a lungul perioadei, numărul maxim fiind înregistrat în anul 2019 cu 54 de salariați iar minimul cu 40 în anul 2021.

Numărul de PC-uri sau echipamente IT din școli	Niveluri de educație	Anul 2015	Anul 2016	Anul 2017	Anul 2018	Anul 2019	Anul 2020	Anul 2021
		UM: Număr						
	Total	7	5	5	5	5	5	5
	Învățământ preșcolar	:	1	1	1	1	1	1
	Învățământ primar și gimnazial(inclusiv învățământul special)	7	4	4	4	4	4	4

În anul 2021, școala din comună beneficiază de doar 5 dispozitive IT dintre care 4 sunt folosite pentru învățământul primar și gimnazial și doar unul pentru învățământul preșcolar. Acest lucru face ca gradul de digitalizare din școală să fie foarte mic.

Numărul de unități sanitare	Unități sanitare	Anul 2015	Anul 2016
		UM: Număr	
	Cabinete medicale de familie	1	1

În ceea ce privește asistența sanitară, se cunosc date doar pentru anii 2015 și 2016 când aceasta era susținută de un cabinet medical de familie.

<table>
<tr><td>Primele 3 firme în funcție de cifra de afaceri</td><td>
<table>
<tr><td colspan="6">TRANSMIL UDA SRL - Cod CAEN: 1623</td></tr>
<tr><td colspan="6">Obiect de activitate: Fabricarea altor elemente de dulgherie și tâmplărie, pentru construcții</td></tr>
<tr><td rowspan="2">Cifra de afaceri (lei)</td><td>2017</td><td>2018</td><td>2019</td><td>2020</td><td>2021</td></tr>
<tr><td>89715</td><td>183275</td><td>320134</td><td>551918</td><td>441100</td></tr>
<tr><td></td><td>2017</td><td>2018</td><td>2019</td><td>2020</td><td>2021</td></tr>
<tr><td>Nr. salariați</td><td>4</td><td>4</td><td>8</td><td>9</td><td>9</td></tr>
<tr><td colspan="6">RIZEA & VASILE SCS - Cod CAEN: 4711</td></tr>
<tr><td colspan="6">Obiect de activitate: Comerț cu amănuntul în magazine nespecializate, cu vânzare predominantă de produse alimentare, băuturi și tutun</td></tr>
<tr><td rowspan="2">Cifra de afaceri (lei)</td><td>2017</td><td>2018</td><td>2019</td><td>2020</td><td>2021</td></tr>
<tr><td>61145</td><td>74494</td><td>88274</td><td>191135</td><td>147750</td></tr>
<tr><td></td><td>2017</td><td>2018</td><td>2019</td><td>2020</td><td>2021</td></tr>
<tr><td>Nr. salariați</td><td>4</td><td>5</td><td>5</td><td>5</td><td>4</td></tr>
<tr><td colspan="6">CYV BIG TRANS SRL - Cod CAEN: 4941</td></tr>
<tr><td colspan="6">Obiect de activitate: Transporturi rutiere de mărfuri</td></tr>
<tr><td rowspan="2">Cifra de afaceri (lei)</td><td>2017</td><td>2018</td><td>2019</td><td>2020</td><td>2021</td></tr>
<tr><td></td><td></td><td>1469</td><td>153360</td><td>160135</td></tr>
<tr><td></td><td>2017</td><td>2018</td><td>2019</td><td>2020</td><td>2021</td></tr>
<tr><td>Nr. salariați</td><td></td><td></td><td>0</td><td>1</td><td>1</td></tr>
</table>
</td></tr>
<tr><td>Concluzii generale privind analiza comunei</td><td>
Comuna are în componență două sate: Uda Clocociov și Uda Paciurea, cu un total de 795 de gospodării, dintre care 600 sunt racordate la alimentarea cu energie electrică.
Ca puncte forte, comuna prezintă următoarele:
• Din 16 km drumuri, 12,6 km sunt asfaltați;
• Existența unui oficiu poștal la nivelul comunei;
• Numeroase proiecte de dezvoltare în curs de implementare;
Ca vulnerabilități, în comună există:
• Existența unei ferme avicole;
• Clădiri dezafectate;
• Asistență sanitară precară, cu un cabinet medical de familie în anul 2016;
• Declinul demografic;
• Creșterea numărului deceselor;
• Gradul de digitalizare în unitățile școlare este unul modest;
Principalele firme de pe raza comunei Uda Clocociov au ca obiect de activitate: fabricarea elementelor de dulgherie și tâmplărie, comerțul cu amănuntul sau transporturi rutiere de mărfuri.
Principalele proiecte de dezvoltare de la nivelul comunei sunt:
• Înființare distribuție gaze naturale
• Amenajarea zonei de agrement “ Valea Cișmelelor”;
• Amenajarea unui șstrand în Cariera “Valea Saiului”
</td></tr>
</table>

ANALIZA TERITORIALĂ A COMUNEI VÂRTOAPE

Unitatea Administrativ- Teritorială	Vârtoape
Număr sate aparținătoare	3
Denumire sate aparținătoare	Vârtoapele de sus , Vârtoapele de jos și Gărăgău
Număr total gospodării	1600
Nr. total km comună	55,3 km
Lungime totală străzi pe tipuri	19,5 km
Resurse naturale existente la nivelul comunei	N/A
Suprafața totală, din care:	5375 ha
Intravilan (ha)	233 ha
Extravilan (ha)	5142 ha
Unități de cazare existente în comună	Cămin social
Ferme existente în comună	50(I.I.-S.C.-P.F..)
Nr de km de drumuri, din care:	19,5 km
asfaltate	11,5 km
neasfaltate	8 km
Infrastructura de căi ferate	Calea ferată trece prin satul Vârtoapele de jos
Infrastructura de alimentare cu apă	49km infrastructură alimentare apă, in curs de execuție
Infrastructura de canalizare	N/A
Nr. gospodării racordate la infrastructura de alimentare cu apă	N/A
Nr. gospodării racordate la infrastructura de canalizare	N/A
Infrastructura de producere, transport și distribuție a energiei electrice	N/A
Nr. gospodării racordate la infrastructura de producere, transport și distribuție a energiei electrice	N/A
Infrastructura de alimentare cu gaze naturale	N/A
Nr. gospodării racordate la infrastructura de alimentare cu gaze naturale	N/A
Cădirile dezafectate/neutilizate	Școala Gărăgău
Funcționează târguri la nivelul comunei?	Da
Număr microbuze existente pentru transportul elevilor	1
Există cămin cultural/ casă de cultură? Acestea sunt reabilitate?	Da/nu nu
Număr persoane beneficiare de asistență socială	102

Există oficiu poștal la nivelul comunei?	Da
Există sucursală bancară la nivelul comunei	Da
Există proiecte de dezvoltare a infrastructurii în curs de implementare?	Da
Alte tipuri de proiecte aflate în implementare	Dotarea învățământului preuniversitar
Oportunități de investiție de care conducerea comunei este interesată	Reabilitare școală gimnazială a comunei Vârtoape
Principalele 3 proiecte pe care le vizați pentru dezvoltarea comunei în perioada 2023-2027	Asigurare infrastructură pentru transport verde, reîncărcare vehicule electrice, achiziții dotări în școli, grădiniță, asfaltare 5 km drumuri sătești

Număr de locuitori	Anul 2015	Anul 2016	Anul 2017	Anul 2018	Anul 2019	Anul 2020	Anul 2021	Anul 2022
	UM: Număr persoane							
	2792	2752	2711	2688	2648	2644	2634	2631

În anul 2015 se înregistrează 2792 de locuitori. Pe parcursul anilor, numărul de locuitori scade până în anul 2022 când se înregistrează 2631 de locuitori, cu 5,77% mai puțin față de primul an analizat. Având în vedere numărul mic al populației, o scădere pe termen lung va duce la depopularea comunei.

Numărul de copii născuți	Anul 2015	Anul 2016	Anul 2017	Anul 2018	Anul 2019	Anul 2020	Anul 2021
	UM: Număr persoane						
	17	31	19	25	18	19	19

Număr decese	Anul 2015	Anul 2016	Anul 2017	Anul 2018	Anul 2019	Anul 2020	Anul 2021
	UM: Număr persoane						
	57	61	42	55	27	19	29

În anul 2016 se înregistrează 31 de copii născuți, cu 82% mai mulți față de anul anterior. Numărul scade până în anul 2021 cu 31% înregistrând 19 copii. Numărul deceselor prezintă o creștere de la 57 în anul 2015 la 61 în anul 2016 însă până în anul 2021 numărul scade la 29 de decese. Sporul natural este negativ pentru perioada analizată, cu excepția anului 2020 când numărul de nașteri este egal cu cel al deceselor.

Numărul de stabiliri cu domiciliul	Anul 2015	Anul 2016	Anul 2017	Anul 2018	Anul 2019	Anul 2020	Anul 2021
	UM: Număr persoane						
	49	48	39	35	50	45	46

Numărul de plecări cu domiciliul	Anul 2015	Anul 2016	Anul 2017	Anul 2018	Anul 2019	Anul 2020	Anul 2021
	UM: Număr persoane						
	49	59	39	45	45	56	40

În perioada 2015-2018 numărul de stabiliri cu domiciliul se află în scădere, în anul 2018 înregistrând pragul minim de 35 de noi stabiliri. În anul 2019 observăm o creștere cu 43% față de anul anterior când se înregistrează 50 de stabiliri. În ceea ce privește numărul de plecări, acesta variază de-a lungul perioadei, în anul 2021 înregistrând 40 de plecări. Anii 2019 și 2021 sunt singurii din perioada analizată care înregistrează spor migratoriu pozitiv.

Ponderea șomerilor înregistrați		Anul 2015	Anul 2016	Anul 2017	Anul 2018	Anul 2019	Anul 2020	Anul 2021	Anul 2022
		UM: Procente							
	Total	17,7	16,2	15,3	11,5	7,1	8,3	9,3	10,5

	Masculin	21,1	19,8	18,8	13,8	10,8	11,5	10,8	11,2
	Feminin	13,9	12	11,2	8,7	2,7	4,3	7,4	9,6

Numărul de salariați	Anul 2015	Anul 2016	Anul 2017	Anul 2018	Anul 2019	Anul 2020	Anul 2021
	UM: Număr persoane						
	70	67	82	84	87	77	79

Privind datele de mai sus observăm o creștere a numărului de salariați de la 70 în anul 2015 la 87 în anul 2019. În anul 2021 se înregistrează 79 de salariați și o pondere a șomerilor de 9,3%. Diferența dintre acestea și numărul de locuitori este destul de mare, de aceea se presupune că există un nivel ridicat al șomajului nedeclarat.

Numărul de PC-uri sau echipamente IT din școli	Niveluri de educație	Anul 2015	Anul 2016	Anul 2017	Anul 2018	Anul 2019	Anul 2020	Anul 2021
		UM: Număr						
	Total	10	12	12	12	12	12	12
	Învățământ primar și gimnazial(inclusiv învățământul special)	10	12	12	12	12	12	12

Gradul de digitalizare de la nivelul școlii cu învățământ primar și gimnazial este modest din cauza numărului mic de PC-uri și echipamente IT de care aceasta dispune.

Numărul de unități sanitare	Unități sanitare	Anul 2015	Anul 2016	Anul 2017	Anul 2018	Anul 2019	Anul 2020	Anul 2021
		UM: Număr						
	Cabinete medicale de familie	1	1	1	2	2	2	2
	Cabinete stomatologice	:	:	:	1	:	1	:
	Farmacii	1	2	2	2	2	1	2

Până în anul 2017, la nivelul comunei exista un singur cabinet medical de familie, din anul 2018 numărul acestora a crescut la două unități. Observăm existența unui cabinet stomatologic la nivelul anilor 2018 și 2020. Așadar, în anul 2021 asistența sanitară era susținută de două cabinete medicale de familie și două farmacii.

<table>
<tr><td>Primele 3 firme în funcție de cifra de afaceri</td><td>
<table>
<tr><td colspan="6">DENY AGROPANDA SRL - Cod CAEN: 0111</td></tr>
<tr><td colspan="6">Obiect de activitate: Cultivarea cerealelor (exclusiv orez), plantelor leguminoase și a plantelor producătoare de semințe oleaginoase</td></tr>
<tr><td rowspan="2">Cifra de afaceri (lei)</td><td>2017</td><td>2018</td><td>2019</td><td>2020</td><td>2021</td></tr>
<tr><td>1 802 892</td><td>1 106 348</td><td>1 801 384</td><td>1 084 333</td><td>3 032 061</td></tr>
<tr><td></td><td>2017</td><td>2018</td><td>2019</td><td>2020</td><td>2021</td></tr>
<tr><td>Nr. salariați</td><td>6</td><td>7</td><td>6</td><td>6</td><td>5</td></tr>
<tr><td colspan="6">AGRI POPA ADRIAN SRL - Cod CAEN: 0111</td></tr>
<tr><td colspan="6">Obiect de activitate: Cultivarea cerealelor (exclusiv orez), plantelor leguminoase și a plantelor producătoare de semințe oleaginoase</td></tr>
<tr><td rowspan="2">Cifra de afaceri (lei)</td><td>2017</td><td>2018</td><td>2019</td><td>2020</td><td>2021</td></tr>
<tr><td>905 920</td><td>651 351</td><td>759 642</td><td>967 016</td><td>1 463 239</td></tr>
<tr><td></td><td>2017</td><td>2018</td><td>2019</td><td>2020</td><td>2021</td></tr>
<tr><td>Nr. salariați</td><td>2</td><td>2</td><td>3</td><td>4</td><td>4</td></tr>
<tr><td colspan="6">RLF MARKET STAR SRL - Cod CAEN: 4711</td></tr>
<tr><td colspan="6">Obiect de activitate: Comerț cu amănuntul în magazine nespecializate, cu vânzare predominanta de produse alimentare, băuturi și tutun</td></tr>
<tr><td rowspan="2">Cifra de afaceri (lei)</td><td>2017</td><td>2018</td><td>2019</td><td>2020</td><td>2021</td></tr>
<tr><td></td><td>537 645</td><td>773 280</td><td>546 769</td><td>888 151</td></tr>
<tr><td></td><td>2017</td><td>2018</td><td>2019</td><td>2020</td><td>2021</td></tr>
<tr><td>Nr. salariați</td><td></td><td>1</td><td>1</td><td>2</td><td>1</td></tr>
</table>
</td></tr>
<tr><td>Concluzii generale privind analiza comunei</td><td>
Comuna este împărțită în trei sate , cu un total de 1600 de gospodării.
Ca puncte forte, comuna Vârtoape prezintă:
• Număr ridicat de ferme în comună;
• Existența unei căi ferate ;
• Din 19,5 km de drumuri, 11,5 km sunt asfaltați;
• Existența unui oficiu poștal și a unei sucursale bancare la nivelul comunei;
• Creștere a numărului de salariați;
Ca vulnerabilități, în comuna Vârtoape, există:
• Scăderea numărului de locuitori, care pe termen lung va duce la depopularea comunei;
• Număr mic de echipamente IT și PC-uri din unitățile școlare;
• Unitatea școlară dezafectată;
Din datele de mai sus se poate observa că activitatea predominantă a locuitorilor este agricultura, dat fiind faptul că în comună există 50 de ferme. Prin urmare, activitatea firmelor de pe raza comunei au ca obiect de activitate: cultivarea cerealelor sau comerțul cu amănuntul.
Principalele proiecte de dezvoltare pentru perioada următoare sunt:
• Asigurare infrastructură pentru transportul verde;
• Reîncărcare vehicule electrice;
• Achiziții dotări în școli și grădinițe;
• Asfaltare drumuri sătești.
</td></tr>
</table>

ANALIZA TERITORIALĂ A COMUNEI VEDEA

Unitatea Administrativ- Teritorială	Vedea
Număr sate aparținătoare	5
Denumire sate aparținătoare	Vedea, Coșoteni, Meri, Dulceanca, Albești
Număr total gospodării	1155
Lungime totală străzi pe tipuri	Lungime totală străzi/drumuri sătești: 15,88 km din care: Asfaltate - 9,56 km; Pietruite - 2,58 km ; Pământ - 3,74 km. Nota: Lungimea drumurilor județene asfaltate (DJ 601F, DJ 601C și DJ 612A) care traversează comuna nu a fost luata in calcul
Resurse naturale existente la nivelul comunei	N/A
Suprafața totală, din care:	4.870 ha
Intravilan (ha)	335 ha
Extravilan (ha)	4.535 ha
Unități de cazare existente în comună	N/A
Ferme existente în comună	N/A
Nr de km de drumuri, din care:	15,88 km, din care:
asfaltate	Asfaltate - 9,56 km;
neasfaltate	Neasfaltate - 6,32 km
Infrastructura de căi ferate	N/A
Infrastructura de alimentare cu apă	29,7 km
Infrastructura de canalizare	4,3 km
Nr. gospodării racordate la infrastructura de alimentare cu apă	950
Nr. gospodării racordate la infrastructura de canalizare	80
Infrastructura de producere, transport și distribuție a energiei electrice	N/A
Nr. gospodării racordate la infrastructura de producere, transport și distribuție a energiei electrice	1000
Infrastructura de alimentare cu gaze naturale	Nu
Nr. gospodării racordate la infrastructura de alimentare cu gaze naturale	N/A
Cădirile dezafectate/neutilizate	Școala I-IV Meri Punct sanitar Coșoteni Dispensar sat Dulceanca

Funcționează târguri la nivelul comunei?	Nu
Număr microbuze existente pentru transportul elevilor	4
Există cămin cultural/ casă de cultură? Acestea sunt reabilitate?	Cămin cultural reabilitat 2012
Număr persoane beneficiare de asistență socială	208 (VMG) 164 (ASF) 31 (indemnizații persoane handicap)
Există oficiu poștal la nivelul comunei?	Da
Există sucursală bancară la nivelul comunei	Nu
Există proiecte de dezvoltare a infrastructurii în curs de implementare?	Da (modernizare drumuri)
Alte tipuri de proiecte aflate în implementare	Construire biserică
Oportunități de investiție de care conducerea comunei este interesată	Proiecte de infrastructură
Principalele 3 proiecte pe care le vizați pentru dezvoltarea comunei în perioada 2023-2027	Reabilitare și modernizare Școala Gimnazială Vedea Eficientizare energetică grădinițe Construire sediu primărie

Număr de locuitori	Anul 2015	Anul 2016	Anul 2017	Anul 2018	Anul 2019	Anul 2020	Anul 2021	Anul 2022
	UM: Număr persoane							
	2943	2900	2868	2830	2790	2738	2702	2636

Datele prezintă un trend în scădere pentru numărul de locuitori, din anul 2015 acesta scade cu 10,43% până în anul 2022 când se înregistrează o populație de 2636 de locuitori. Dacă scăderea se menține pe termen lung numărul de locuitori va suferi modificări, ducând la depopularea comunei.

Numărul de copii născuți	Anul 2015	Anul 2016	Anul 2017	Anul 2018	Anul 2019	Anul 2020	Anul 2021
	UM: Număr persoane						
	18	25	26	16	22	21	17

Număr decese	Anul 2015	Anul 2016	Anul 2017	Anul 2018	Anul 2019	Anul 2020	Anul 2021
	UM: Număr persoane						
	47	54	53	52	62	45	63

Ponderea nou-născuților în total populație la nivelul anului 2021 este de 0,62%, spre deosebire de ponderea deceselor în rândul populației la nivelul anului 2021, care este de 2,33%, rezultând astfel un spor natural negativ, care pe termen lung va conduce la declinul demografic al populației.

Numărul de stabiliri cu domiciliul	Anul 2015	Anul 2016	Anul 2017	Anul 2018	Anul 2019	Anul 2020	Anul 2021
	UM: Număr persoane						
	38	48	38	51	50	31	43

Numărul de plecări cu domiciliul	Anul 2015	Anul 2016	Anul 2017	Anul 2018	Anul 2019	Anul 2020	Anul 2021
	UM: Număr persoane						
	52	53	49	56	62	47	63

În perioada 2015-2021, numărul stabilirilor cu domiciliul crește cu un procent de 13%, de la 38 de stabiliri înregistrate în anul 2015 la 43 în anul 2021. De asemenea, și numărul de plecări înregistrează creșteri în perioada analizată, de la 52 în anul 2015 la 63 în anul 2021. Pentru toată perioada analizată se înregistrează un spor migratoriu negativ din cauza numărului mare de plecări în raport cu cel al stabilirilor în comună.

Ponderea șomerilor înregistrați

	Anul 2015	Anul 2016	Anul 2017	Anul 2018	Anul 2019	Anul 2020	Anul 2021	Anul 2022
	UM: Procente							
Total	11,6	9,8	9,3	7	9,6	9,7	8,8	8,6
Masculin	13,3	10,8	10,2	7,6	10	10	9,8	9,7
Feminin	9,5	8,5	8,1	6,2	9,1	9,2	7,6	7,4

Numărul de salariați

Anul 2015	Anul 2016	Anul 2017	Anul 2018	Anul 2019	Anul 2020	Anul 2021
UM: Număr persoane						
70	77	87	89	92	82	84

Privind datele de mai sus, observăm faptul că numărul de salariați crește constant până în anul 2019 când se înregistrează cei mai mulți angajați din perioada 2015-2021. La nivelul anului 2021 se înregistrează 84 de salariați, cu 20% mai mulți față de primul an analizat. Ponderea șomerilor scade din anul 2015 de la 11,6% la 8,6% în anul 2022 cu un minim înregistrat în anul 2018 cu 7% șomeri înregistrați.

Numărul de PC-uri sau echipamente IT din școli

Niveluri de educație	Anul 2015	Anul 2016	Anul 2017	Anul 2018	Anul 2019	Anul 2020	Anul 2021
	UM: Număr						
Total	23	23	23	23	23	58	58
Învățământ preșcolar	1	1	1	1	1	1	1
Învățământ primar și gimnazial(inclusiv învățământul special)	22	22	22	22	22	57	57

În anul 2020 observăm o creștere a numărului de PC-uri și echipamente IT din cadrul unității de învățământ de la nivelul comunei, de la 23 de echipamente la 58. Dintre acestea, un singur dispozitiv este alocat învățământului preșcolar. Având în vedre numărul mic de dispozitive, putem spune că gradul de digitalizare este modest.

Numărul de unități sanitare

Unități sanitare	Anul 2015	Anul 2016	Anul 2017	Anul 2018	Anul 2019	Anul 2020	Anul 2021
	UM: Număr						
Cabinete medicale de familie	1	1	1	1	1	1	1
Puncte farmaceutice	:	:	:	1	:	1	:

În perioada 2015-2021, asistența sanitară a fost asigurată de un cabinet medical de familie și un punct farmaceutic despre care se cunosc date doar pentru anii 2018 și 2020. Având în vedere tendința de îmbătrânire a populației, se poate prezuma că serviciile de asistență medicală sunt subdimensionate.

Numărul structurilor de primire turistică

Tipuri de structuri de primire turistica	Anul 2015	Anul 2016	Anul 2017	Anul 2018	Anul 2019
	UM: Număr				
Total	1	1	1	1	1
Pensiuni agroturistice	1	1	1	1	1

<table>
<tr><td rowspan="3">Numărul locurilor de cazare turistică</td><td rowspan="2">Tipuri de structuri de primire turistica</td><td>Anul 2015</td><td>Anul 2016</td><td>Anul 2017</td><td>Anul 2018</td><td>Anul 2019</td></tr>
<tr><td colspan="5">UM: Locuri</td></tr>
<tr><td>Total</td><td>22</td><td>22</td><td>22</td><td>22</td><td>22</td></tr>
<tr><td></td><td>Pensiuni agroturistice</td><td>22</td><td>22</td><td>22</td><td>22</td><td>22</td></tr>
<tr><td colspan="7">La nivelul comunei, în perioada 2015-2019, funcționează o singură pensiune agroturistică ce pune la dispoziția turiștilor 22 de locuri de cazare. Observăm faptul că numărul de locuri de cazare rămâne neschimbat în perioada analizată.</td></tr>
<tr><td>Primele 3 firme în funcție de cifra de afaceri</td><td colspan="6">
ALICRISA SRL - Cod CAEN: 4711
Obiect de activitate: Comerț cu amănuntul în magazine nespecializate, cu vânzare predominantă de produse alimentare, băuturi și tutun
<table>
<tr><td>Cifra de afaceri (lei)</td><td>2017</td><td>2018</td><td>2019</td><td>2020</td><td>2021</td></tr>
<tr><td></td><td>271811</td><td>297335</td><td>274945</td><td>163953</td><td>170674</td></tr>
<tr><td></td><td>2017</td><td>2018</td><td>2019</td><td>2020</td><td>2021</td></tr>
<tr><td>Nr. salariați</td><td>4</td><td>3</td><td>3</td><td>3</td><td>3</td></tr>
</table>
PENSIUNE LA NICU DORILA SRL - Cod CAEN: 5520
Obiect de activitate: Facilități de cazare pentru vacanțe și perioade de scurtă durată
<table>
<tr><td>Cifra de afaceri (lei)</td><td>2017</td><td>2018</td><td>2019</td><td>2020</td><td>2021</td></tr>
<tr><td></td><td>389944</td><td>356573</td><td>347183</td><td>120059</td><td>232674</td></tr>
<tr><td></td><td>2017</td><td>2018</td><td>2019</td><td>2020</td><td>2021</td></tr>
<tr><td>Nr. salariați</td><td>5</td><td>5</td><td>5</td><td>4</td><td>2</td></tr>
</table>
- Cod CAEN:
Obiect de activitate:
<table>
<tr><td>Cifra de afaceri (lei)</td><td>2017</td><td>2018</td><td>2019</td><td>2020</td><td>2021</td></tr>
<tr><td></td><td></td><td></td><td></td><td></td><td></td></tr>
<tr><td></td><td>2017</td><td>2018</td><td>2019</td><td>2020</td><td>2021</td></tr>
<tr><td>Nr. salariați</td><td></td><td></td><td></td><td></td><td></td></tr>
</table>
</td></tr>
<tr><td>Concluzii generale privind analiza comunei</td><td colspan="6">
Comuna este împărțită în cinci sate, cu un total de 1155 de gospodării, dintre care 1000 sunt racordate la infrastructura de energie electrică.
Ca puncte forte ale comunei se regăsesc:

Număr de 4 microbuze școlare;
Creșterea numărului de salariați;
Creșterea numărului de echipamente IT și PC-uri;

Ca vulnerabilități ale comunei se considera următoarele aspecte:

Din 1155 gospodării, doar 950 sunt racordate la alimentarea cu apă și doar 80 la sistemul de canalizare;
9,56 km de drumuri asfaltate dintr-un total de 15,88 km;
Inexistența fermelor agricole sau zootehnice.
Lipsa unei sucursale bancare;
Desființarea structurilor de primire turistică.

Principalele proiecte de dezvoltare pentru perioada următoare sunt:

Reabilitare și modernizare școală;
Eficientizare energetică pentru grădinițe;
Construire sediu primării.

Principalele trei firme care se regăsesc pe raza comunei Vedea au ca obiect de activiate: comerțul cu amănuntul, facilități de cazare pentru perioade de vacanțe și restaurante.
</td></tr>
</table>

ANALIZA TERITORIALĂ A COMUNEI VIIȘOARA

Unitatea Administrativ- Teritorială	Viișoara
Număr sate aparținătoare	1
Denumire sate aparținătoare	Viișoara
Număr total gospodării	912
Nr. total de km comună	21,89 km
Lungime totală străzi pe tipuri	N/A
Resurse naturale existente la nivelul comunei	Terenuri
Suprafața totală, din care:	3975 ha
Intravilan (ha)	316 ha
Extravilan (ha)	3659 ha
Unități de cazare existente în comună	N/A
Ferme existente în comună	3 agricole
Nr de km de drumuri, din care:	21,89 km
asfaltate	2,160 km
neasfaltate	19,73 km
Infrastructura de căi ferate	N/A
Infrastructura de alimentare cu apă	18,90 km
Infrastructura de canalizare	18,90 km
Nr. gospodării racordate la infrastructura de alimentare cu apă	550
Nr. gospodării racordate la infrastructura de canalizare	550
Infrastructura de producere, transport și distribuție a energiei electrice	CEZ VANZARE SA
Nr. gospodării racordate la infrastructura de producere, transport și distribuție a energiei electrice	850
Infrastructura de alimentare cu gaze naturale	N/A
Nr. gospodării racordate la infrastructura de alimentare cu gaze naturale	N/A
Cădirile dezafectate/neutilizate	N/A
Funcționează târguri la nivelul comunei?	Nu
Număr microbuze existente pentru transportul elevilor	1
Există cămin cultural/ casă de cultură? Acestea sunt reabilitate?	Da, reabilitat
Număr persoane beneficiare de asistență socială	30 VMG 49 ASF

Există oficiu poștal la nivelul comunei?	Da
Există sucursală bancară la nivelul comunei	N/A
Există proiecte de dezvoltare a infrastructurii în curs de implementare?	N/A
Alte tipuri de proiecte aflate în implementare	N/A
Oportunități de investiție de care conducerea comunei este interesată	N/A
Principalele 3 proiecte pe care le vizați pentru dezvoltarea comunei în perioada 2023-2027	Canalizare Rețea de gaze Asfaltare drumuri comunale

Număr de locuitori	Anul 2015	Anul 2016	Anul 2017	Anul 2018	Anul 2019	Anul 2020	Anul 2021	Anul 2022
	UM: Număr persoane							
	1722	1693	1674	1602	1571	1517	1467	1435

Populația comunei se află în scădere în perioada 2015-2022. Astfel, de la 1722 de persoane înregistrate în anul 2015, scade cu 17% până în anul 2021 când se înregistrează 1435 de persoane. Acest decalaj se poate explica pe fondul îmbătrânirii populației sau migrației locuitorilor.

Numărul de copii născuți	Anul 2015	Anul 2016	Anul 2017	Anul 2018	Anul 2019	Anul 2020	Anul 2021
	UM: Număr persoane						
	11	13	13	10	8	6	11

Număr decese	Anul 2015	Anul 2016	Anul 2017	Anul 2018	Anul 2019	Anul 2020	Anul 2021
	UM: Număr persoane						
	48	39	56	46	40	48	41

Remarcăm faptul că cel mai mare număr de copii născuți se înregistrează în anii 2016-2017 iar cel mai mic în anul 2020 cu doar 6 copii născuți. La nivelul anului 2021, ponderea nou-născuților în total populație este de 0,74% în timp ce ponderea deceselor pentru același an este de 2,79%, ceea ce indică un spor natural negativ , care pe termen lung la duce la un declin demografic.

Numărul de stabiliri cu domiciliul	Anul 2015	Anul 2016	Anul 2017	Anul 2018	Anul 2019	Anul 2020	Anul 2021
	UM: Număr persoane						
	31	40	15	28	17	27	27

Numărul de plecări cu domiciliul	Anul 2015	Anul 2016	Anul 2017	Anul 2018	Anul 2019	Anul 2020	Anul 2021
	UM: Număr persoane						
	23	34	45	23	39	35	19

Numărul de stabiliri cu domiciliul crește de la 31 înregistrate în anul 2015 la 40 înregistrate în anul 2016. În anul următor observăm o scădere drastică cu 62,5% înregistrându-se astfel numărul minim din perioada analizată de doar 15 stabiliri. Privind datele, observăm faptul că doar pentru anii 2015, 2016 și 2018 se înregistrează un spor migratoriu pozitiv deoarece numărul de stabiliri noi este mai ridicat față de numărul plecărilor din comună.

Ponderea șomerilor înregistrați		Anul 2015	Anul 2016	Anul 2017	Anul 2018	Anul 2019	Anul 2020	Anul 2021	Anul 2022
		UM: Procente							
	Total	11,3	10,5	10	7,5	4,5	4,4	3	5,6
	Masculin	12,5	12,2	11,6	8,1	5,1	4,2	3,4	5,1
	Feminin	9,8	8,4	8,1	6,8	3,6	4,5	2,6	6,2

Numărul de salariați	Anul 2015	Anul 2016	Anul 2017	Anul 2018	Anul 2019	Anul 2020	Anul 2021
	UM: Număr persoane						
	75	105	96	97	100	90	89

Ponderea șomerilor scade de la 11,3% în anul 2015 la 5,6% în anul 2020, înregistrând pragul minim în anul 2021 cu doar 3% șomeri. Numărul de salariați prezintă creșteri de 33% în perioada 2015-2019, în anul 2019 fiind înregistrați cei mai mulți salariați din întreaga perioadă.

Numărul de PC-uri sau echipamente IT din școli	Niveluri de educație	Anul 2015	Anul 2016	Anul 2017	Anul 2018	Anul 2019	Anul 2020	Anul 2021
		UM: Număr						
	Total	24	23	21	21	21	106	106
	Învățământ preșcolar	2	1	1	1	1	1	1
	Învățământ primar și gimnazial(inclusiv învățământul special)	22	22	20	20	20	105	105

Pe întreg orizontul de analiză, la nivelul comunei a funcționat o singură unitate de învățământ primar și gimnazial, la nivelul căreia gradul de digitalizare sporește în anul 2020 când numărul de PC-uri și echipamente IT crește de la 21 la 106.

Numărul de unități sanitare	Unități sanitare	Anul 2015	Anul 2016	Anul 2017	Anul 2018	Anul 2019	Anul 2020	Anul 2021
		UM: Număr						
	Cabinete medicale de familie	1	1	1	1	1	1	1
	Cabinete medicale de specialitate	:	:	1	2	2	2	2
	Puncte farmaceutice	1	1	1	1	1	1	1

Asistența sanitară din comună a fost asigurată prin intermediul unui cabinet medical de familie, un punct farmaceutic și a unui cabinet medical de specialitate până în anul 2017, din anul 2018 numărul crescând la două unități de acest tip. Având în vedere tendința de îmbătrânire a populației, se poate prezuma că serviciile de asistență medicală sunt subdimensionate.

Primele 3 firme în funcție de cifra de afaceri

COPDAT IMPEX SRL - Cod CAEN: 0111

Obiect de activitate: Cultivarea cerealelor (exclusiv orez), plantelor leguminoase și a plantelor producătoare de semințe oleaginoase

Cifra de afaceri (lei)	2017	2018	2019	2020	2021
	19 725 202	9 355 270	4 891 173	9 397 087	18 506 081

	2017	2018	2019	2020	2021
Nr. salariați	0	5	0	0	7

AGRISAV COMPLEX SA - Cod CAEN: 0111

Obiect de activitate: Cultivarea cerealelor (exclusiv orez), plantelor leguminoase și a plantelor producătoare de semințe oleaginoase

Cifra de afaceri (lei)	2017	2018	2019	2020	2021
	4 000 834	3 517 746	4 119 228	4 093 514	6 662 805

	2017	2018	2019	2020	2021

<table>
<tr><td></td><td>
<table>
<tr><td>Nr. salariați</td><td>20</td><td>21</td><td>17</td><td>16</td><td>16</td></tr>
<tr><td colspan="6">E & B ENYA SRL - Cod CAEN: 4621</td></tr>
<tr><td colspan="6">Obiect de activitate: Comerț cu ridicata al cerealelor, semințelor, furajelor și tutunului neprelucrat</td></tr>
<tr><td rowspan="2">Cifra de afaceri (lei)</td><td>2017</td><td>2018</td><td>2019</td><td>2020</td><td>2021</td></tr>
<tr><td>0</td><td>179166</td><td>525365</td><td>1635131</td><td>2476931</td></tr>
<tr><td></td><td>2017</td><td>2018</td><td>2019</td><td>2020</td><td>2021</td></tr>
<tr><td>Nr. salariați</td><td>0</td><td>2</td><td>3</td><td>3</td><td>3</td></tr>
</table>
</td></tr>
<tr><td>Concluzii generale privind analiza comunei</td><td>
În comuna Viișoara, se regăsesc 912 gospodării dintre care 850 racordate la infrastructura producere, transport și distribuție a energiei electrice și 550 sunt racordate la alimentarea cu apă și canalizare.
Ca vulnerabilități ale comunei întâlnim:
• Doar 2,16 km de drumuri din 21,89 km sunt asfaltați;
• Se regăsesc doar 3 ferme agricole în comună
În comună, principalele proiecte de dezvoltare sunt:
• Racordarea la infrastructura de canalizare;
• Racordarea la rețeaua de gaze;
• Asfaltarea drumurilor comunale
Întrucât în comună sunt doar 3 ferme agricole, principalele firme care activează pe raza comunei au ca obiect de activitate cultivarea cerealelor sau comerțul cu ridicata al cerealelor, semințelor sau furajelor.
Comuna prezintă un trend descendent al populației ceea ce duce la declinul demografic și implicit la diminuarea numărului de angajați, pe fondul migrației populației, care pe parcursul anilor a înregistrat o creștere.
</td></tr>
</table>

ANALIZA TERITORIALĂ A COMUNEI VITĂNEȘTI

Unitatea Administrativ- Teritorială	Vitănești
Număr sate aparținătoare	4
Denumire sate aparținătoare	Vitănești, Purani, Siliștea. Schitu Poienari
Număr total gospodării	1448
Nr. total km comună	N/A
Lungime totală străzi pe tipuri	29,2 km
Resurse naturale existente la nivelul comunei	N/A
Suprafața totală, din care:	7487 ha
Intravilan (ha)	350 ha
Extravilan (ha)	7137 ha
Unități de cazare existente în comună	1 (Hanul Cocoșu)
Ferme existente în comună	N/A
Nr de km de drumuri, din care:	29,2 km
asfaltate	14 km
neasfaltate	15,2 km
Infrastructura de căi ferate	N/A
Infrastructura de alimentare cu apă	34,4 km
Infrastructura de canalizare	34,4 km
Nr. gospodării racordate la infrastructura de alimentare cu apă	1220
Nr. gospodării racordate la infrastructura de canalizare	1220
Infrastructura de producere, transport și distribuție a energiei electrice	N/A
Nr. gospodării racordate la infrastructura de producere, transport și distribuție a energiei electrice	1448
Infrastructura de alimentare cu gaze naturale	N/A
Nr. gospodării racordate la infrastructura de alimentare cu gaze naturale	N/A
Cădirile dezafectate/neutilizate	4 școli, 3 grădinițe
Funcționează târguri la nivelul comunei?	Nu
Număr microbuze existente pentru transportul elevilor	2
Există cămin cultural/ casă de cultură? Acestea sunt reabilitate?	Da
Număr persoane beneficiare de asistență socială	38

Există oficiu poștal la nivelul comunei?	Da
Există sucursală bancară la nivelul comunei	Nu
Există proiecte de dezvoltare a infrastructurii în curs de implementare?	Da
Alte tipuri de proiecte aflate în implementare	Da
Oportunități de investiție de care conducerea comunei este interesată	N/A
Principalele 3 proiecte pe care le vizați pentru dezvoltarea comunei în perioada 2023-2027	Dalare șanțuri; Construire locuri de joacă.

Număr de locuitori	Anul 2015	Anul 2016	Anul 2017	Anul 2018	Anul 2019	Anul 2020	Anul 2021	Anul 2022
	UM: Număr persoane							
	2834	2804	2764	2747	2716	2694	2675	2636

Numărul de locuitori prezintă valori în scădere pentru toată perioada 2015-2021, diferența dintre primul an analizat și ultimul fiind de 7%. Declinul demografic este relativ scăzut și datorită proximității comunei față de Municipiul Alexandria.

Numărul de copii născuți	Anul 2015	Anul 2016	Anul 2017	Anul 2018	Anul 2019	Anul 2020	Anul 2021
	UM: Număr persoane						
	31	23	31	28	34	37	28

Număr decese	Anul 2015	Anul 2016	Anul 2017	Anul 2018	Anul 2019	Anul 2020	Anul 2021
	UM: Număr persoane						
	73	81	88	65	77	71	66

Ponderea nou-născuților în total populație la nivelul anului 2021 de 1,04%, spre deosebire de ponderea deceselor în rândul populației la nivelul anului 2021, care este de 2,46%, rezultând astfel un spor natural negativ, care pe termen lung va conduce la declinul demografic al populației.

Numărul de stabiliri cu domiciliul	Anul 2015	Anul 2016	Anul 2017	Anul 2018	Anul 2019	Anul 2020	Anul 2021
	UM: Număr persoane						
	64	86	78	65	93	57	43

Numărul de plecări cu domiciliul	Anul 2015	Anul 2016	Anul 2017	Anul 2018	Anul 2019	Anul 2020	Anul 2021
	UM: Număr persoane						
	53	69	38	60	74	46	46

Se observă faptul că în perioada 2015-2021 numărul de stabiliri cu domiciliul a înregistrat o scădere de 33%, cu un maxim înregistrat în anul 2019 de 93 de stabiliri noi. Numărul de plecări cu domiciliul a înregistrat, de asemenea o scădere, de la 53 de plecări cu domiciliul înregistrate în anul 2015 la 46 înregistrate în anul 2021. În perioada 2015-2020 se înregistrează un spor migratoriu pozitiv datorită numărului mare de stabiliri față de cel al plecărilor.

Ponderea șomerilor înregistrați		Anul 2015	Anul 2016	Anul 2017	Anul 2018	Anul 2019	Anul 2020	Anul 2021	Anul 2022
		UM: Procente							
	Total	16,4	14,6	13,9	10	4,7	5,7	3,5	5,1
	Masculin	19,8	17,2	16,6	12	5,6	6,6	4,2	5,8
	Feminin	12,3	11,3	10,5	7,6	3,6	4,6	2,5	4,1

Numărul de salariați	Anul 2015	Anul 2016	Anul 2017	Anul 2018	Anul 2019	Anul 2020	Anul 2021
	UM: Număr persoane						
	114	144	215	219	222	212	209

Observăm o scădere importantă în ceea ce privește ponderea șomerilor, de la 16,4% în anul 2015 la 5,1% în anul 2022 cu un minim înregistrat în anul 2021 de 3,5%. În ceea ce privește numărul de salariați, remarcăm o creștere importantă în perioada 2015-2019 de 95%, înregistrând maximul de 222 de salariați.

Numărul de PC-uri sau echipamente IT din școli	Niveluri de educație	Anul 2015	Anul 2016	Anul 2017	Anul 2018	Anul 2019	Anul 2020	Anul 2021
		UM: Număr						
	Total	19	19	9	9	9	9	9
	Învățământ primar și gimnazial(inclusiv învățământul special)	19	19	9	9	9	9	9

Pe întreg orizontul de analiză, la nivelul comunei a funcționat o singură unitate de învățământ primar și gimnazial, la nivelul căreia gradul de digitalizare este modest.

Numărul de unități sanitare	Unități sanitare	Anul 2015	Anul 2016	Anul 2017	Anul 2018	Anul 2019	Anul 2020	Anul 2021
		UM: Număr						
	Cabinete medicale de familie	1	1	1	1	1	1	1
	Farmacii	1	1	1	1	1	1	1

Pe parcursul perioadei 2015-2021, asistența sanitară din comună a fost asigurată prin intermediul unui cabinet medical de familie și a unei farmacii.

Numărul structurilor de primire turistică	Tipuri de structuri de primire turistică	Anul 2017	Anul 2018	Anul 2019
		UM: Număr		
	Total	1	1	1
	Pensiuni agroturistice	1	1	1

Numărul locurilor de cazare turistică	Tipuri de structuri de primire turistică	Anul 2017	Anul 2018	Anul 2019
		UM: Locuri		
	Total	26	26	18
	Pensiuni agroturistice	26	26	18

În perioada 2017-2019, la nivelul comunei există o pensiune agroturistică ce pune la dispoziția turiștilor 26 de locuri de cazare până în anul 2018, în anul 2019 numărul scăzând la 18 locuri.

<table>
<tr><td rowspan="2">Primele 3 firme în funcție de cifra de afaceri</td><td>
<table>
<tr><td colspan="6">TERRAPON AGRO SRL - Cod CAEN: 0111</td></tr>
<tr><td colspan="6">Obiect de activitate: Cultivarea cerealelor (exclusiv orez), plantelor leguminoase și a plantelor producătoare de semințe oleaginoase</td></tr>
<tr><td rowspan="2">Cifra de afaceri (lei)</td><td>2017</td><td>2018</td><td>2019</td><td>2020</td><td>2021</td></tr>
<tr><td>841560</td><td>561100</td><td>941764</td><td>2151392</td><td>3473355</td></tr>
<tr><td></td><td>2017</td><td>2018</td><td>2019</td><td>2020</td><td>2021</td></tr>
<tr><td>Nr. salariați</td><td>3</td><td>3</td><td>3</td><td>2</td><td>2</td></tr>
<tr><td colspan="6">MATAGRI SRL - Cod CAEN: 0111</td></tr>
<tr><td colspan="6">Obiect de activitate: Cultivarea cerealelor (exclusiv orez), plantelor leguminoase și a plantelor producătoare de semințe oleaginoase</td></tr>
<tr><td rowspan="2">Cifra de afaceri (lei)</td><td>2017</td><td>2018</td><td>2019</td><td>2020</td><td>2021</td></tr>
<tr><td>2880728</td><td>2042553</td><td>2310532</td><td>2713370</td><td>2749222</td></tr>
<tr><td></td><td>2017</td><td>2018</td><td>2019</td><td>2020</td><td>2021</td></tr>
<tr><td>Nr. salariați</td><td>15</td><td>13</td><td>12</td><td>11</td><td>11</td></tr>
<tr><td colspan="6">PAPY IONUT SRL - Cod CAEN: 4711</td></tr>
<tr><td colspan="6">Obiect de activitate: Comerț cu amănuntul in magazine nespecializate, cu vânzare predominantă de produse alimentare, băuturi și tutun</td></tr>
<tr><td rowspan="2">Cifra de afaceri (lei)</td><td>2017</td><td>2018</td><td>2019</td><td>2020</td><td>2021</td></tr>
<tr><td>187173</td><td>188606</td><td>95493</td><td>552845</td><td>1169708</td></tr>
<tr><td></td><td>2017</td><td>2018</td><td>2019</td><td>2020</td><td>2021</td></tr>
<tr><td>Nr. salariați</td><td>2</td><td>1</td><td>1</td><td>5</td><td>11</td></tr>
</table>
</td></tr>
<tr><td>Concluzii generale privind analiza comunei</td><td>Comuna Vitănești are în componență 4 sate, cu un total de 1448 de gospodării, toate racordate la alimentarea cu energie electrică și 1220 racordate la rețeaua de canalizare.
Globalizând datele analizate se remarcă faptul că UAT Vitănești se confruntă cu o ușoară scădere a populației. Comparativ cu celelalte comune rurale din județul Teleorman situația este una pozitivă. Proximitatea Muncipiului Alexandria față de comună reprezintă un avantaj major în ceea ce privește oportunitățile de muncă, numărul salariaților înregistrați la nivelul comunei aflându-se în creștere.
Ca vulnerabilități ale comunei se consideră următoarele:
• Număr ridicat de drumuri care sunt neasfaltate (15,2 km);
• Clădiri dezafectate care nu sunt o prioritate pentru reabilitare;
Lipsa unor investiții susținute la nivelul infrastructurii de utilități pot conduce la migrarea populației tinere spre centrele urbane dezvoltate de pe teritoriul țării sau din străinătate. În plus, lipsa investițiilor în cadrul comunei îngreunează dezvoltarea principalelor industrii locale competitive (Cultivarea cerealelor (exclusiv orez), plantelor leguminoase și a plantelor producătoare de semințe oleaginoase; Comerț cu amănuntul in magazine nespecializate, cu vânzare predominantă de produse alimentare, băuturi și tutun).
La nivelul comunei se au în vedere următoarele proiecte de dezvoltare:
Dalarea șanțurilor;
Construirea de locuri de joacă pentru copii.</td></tr>
</table>

ANALIZA TERITORIALĂ A COMUNEI ZÂMBREASCA

Unitatea Administrativ- Teritorială	Zâmbreasca
Număr sate aparținătoare	1
Denumire sate aparținătoare	Zâmbreasca
Număr total gospodării	925
Nr. total km comună	32,87 km
Lungime totală străzi pe tipuri	Asfaltate- 12,7 km Pietruite- 20,17 km
Resurse naturale existente la nivelul comunei	Terenuri agricole Pășuni
Suprafața totală, din care:	3008 ha
Intravilan (ha)	228 ha
Extravilan (ha)	2780 ha
Unități de cazare existente în comună	N/A
Ferme existente în comună	6 agricole 5 zootehnice
Nr de km de drumuri, din care:	32,87 km
asfaltate	12,7 km
neasfaltate	20,17 km
Infrastructura de căi ferate	Da
Infrastructura de alimentare cu apă	Alimentare cu apă 11 km
Infrastructura de canalizare	N/A
Nr. gospodării racordate la infrastructura de alimentare cu apă	600
Nr. gospodării racordate la infrastructura de canalizare	600
Infrastructura de producere, transport și distribuție a energiei electrice	28,128 -Cez Oltenia
Nr. gospodării racordate la infrastructura de producere, transport și distribuție a energiei electrice	925
Infrastructura de alimentare cu gaze naturale	N/A
Nr. gospodării racordate la infrastructura de alimentare cu gaze naturale	N/A
Cădirile dezafectate/neutilizate	O școală
Funcționează târguri la nivelul comunei?	Nu
Număr microbuze existente pentru transportul elevilor	1
Există cămin cultural/ casă de cultură? Acestea sunt reabilitate?	Cămin cultural nereabilitat
Număr persoane beneficiare de asistență socială	36

Există oficiu poștal la nivelul comunei?	Da
Există sucursală bancară la nivelul comunei	N/A
Există proiecte de dezvoltare a infrastructurii în curs de implementare?	Da
Alte tipuri de proiecte aflate în implementare	Construire și dotare cămin cultural
Oportunități de investiție de care conducerea comunei este interesată	Reabilitare cămin cultural Reabilitare centru de îngrijire bătrâni Reabilitare sediu primărie
Principalele 3 proiecte pe care le vizați pentru dezvoltarea comunei în perioada 2023-2027	Alimentare cu gaze Canalizare Centru pentru persoane vârstnice + cantină socială

Număr de locuitori	Anul 2015	Anul 2016	Anul 2017	Anul 2018	Anul 2019	Anul 2020	Anul 2021	Anul 2022
	UM: Număr persoane							
	1441	1410	1397	1358	1346	1329	1299	1246

În perioada 2015-2022 se înregistrează o scădere de 14% a numărului de locuitori, în ultimul an atingându-se pragul minim de 1246 locuitori. Dacă un astfel de decalaj se menține pe termen lung, va putea duce la depopularea comunei, având în vedere numărul mic de locuitori care există în comună în prezent.

Numărul de copii născuți	Anul 2015	Anul 2016	Anul 2017	Anul 2018	Anul 2019	Anul 2020	Anul 2021
	UM: Număr persoane						
	7	9	8	6	14	5	11

Număr decese	Anul 2015	Anul 2016	Anul 2017	Anul 2018	Anul 2019	Anul 2020	Anul 2021
	UM: Număr persoane						
	37	36	39	25	34	28	51

La nivelul comunei, numărul de nașteri este relativ mic, în anul 2021 ponderea nou-născuților reprezentând 0,84% în totalul populației în timp ce ponderea deceselor în rândul populației este de 3,92% pentru același an. Acest lucru face ca sporul natural de la nivelul comunei să fie unul negativ, diferența fiind destul de mare.

Numărul de stabiliri cu domiciliul	Anul 2015	Anul 2016	Anul 2017	Anul 2018	Anul 2019	Anul 2020	Anul 2021
	UM: Număr persoane						
	17	38	19	18	29	21	13

Numărul de plecări cu domiciliul	Anul 2015	Anul 2016	Anul 2017	Anul 2018	Anul 2019	Anul 2020	Anul 2021
	UM: Număr persoane						
	18	24	27	12	27	28	26

În perioada 2015-2021, stabilirile cu domiciliul prezintă variații, numărul maxim fiind înregistrat în anul 2016 cu 38 de noi stabiliri iar minimul fiind înregistrat în anul 2021 cu doar 13 stabiliri. Numărul de plecări a arată o creștere cu 44% de-a lungul perioadei analizate, minimul fiind înregistrat în anul 2018 cu 12 plecări.

Ponderea șomerilor înregistrați		Anul 2015	Anul 2016	Anul 2017	Anul 2018	Anul 2019	Anul 2020	Anul 2021	Anul 2022

	UM: Procente							
Total	10,6	9,3	8,8	6,9	1,8	8	7,7	1,6
Masculin	12,7	13	12	8,9	2,2	9,9	8,1	1,7
Feminin	7,9	4,9	5	4,5	1,3	5,6	7,2	1,4

Numărul de salariați	Anul 2015	Anul 2016	Anul 2017	Anul 2018	Anul 2019	Anul 2020	Anul 2021
	UM: Număr persoane						
	70	57	33	34	37	27	22

Numărul de salariați din comună scade cu 69% din anul 2015 până în anul 2021, an în care se atinge minimul de 22 de salariați. Ponderea șomerilor prezintă o scădere de la 10,6% în anul 2015 la 1,6% în anul 2022. La nivelul anului 2021 se observă o diferență mare între numărul de locuitori, rata declarată a șomajului și numărul de angajați, ceea ce indică un nivel ridicat al șomajului nedeclarat (persoane casnice, persoane implicate în agricultura de subzistență, persoane angajate fără forme legale de muncă).

Numărul de PC-uri sau echipamente IT din școli	Niveluri de educație	Anul 2015	Anul 2016	Anul 2017	Anul 2018	Anul 2019	Anul 2020	Anul 2021
		UM: Număr						
	Total	16	15	16	17	17	57	57
	Învățământ preșcolar	:	:	1	2	2	2	2
	Învățământ primar și gimnazial(inclusiv învățământul special)	16	15	15	15	15	55	55

Pe întreg orizontul de analiză, la nivelul comunei a funcționat o singură unitate de învățământ primar și gimnazial, la nivelul căreia gradul de digitalizare este modest.

Numărul de unități sanitare	Unități sanitare	Anul 2015	Anul 2016	Anul 2017	Anul 2018	Anul 2019	Anul 2020	Anul 2021
		UM: Număr						
	Cabinete medicale de familie	1	1	1	1	1	1	1

Pe întreg interval analizat, asistența sanitară de la nivelul comunei a fost asigurată prin intermediul unui cabinet medical de familie, fără alte unități de asistență medicală.

Primele 3 firme în funcție de cifra de afaceri

SILVAMAR CENTER SRL - Cod CAEN: 0111

Obiect de activitate: Cultivarea cerealelor (exclusiv orez), plantelor leguminoase și a plantelor producătoare de semințe oleaginoase

Cifra de afaceri (lei)	2017	2018	2019	2020	2021
	543 191	966 184	1 426 586	865 910	147 1451
	2017	**2018**	**2019**	**2020**	**2021**
Nr. salariați	1	1	0	0	0

RULOM SRL - Cod CAEN: 0111

Obiect de activitate: Cultivarea cerealelor (exclusiv orez), plantelor leguminoase și a plantelor producătoare de semințe oleaginoase

Cifra de afaceri (lei)	2017	2018	2019	2020	2021
	810 041	639 905	800 711	1 191 619	1 467 468
	2017	**2018**	**2019**	**2020**	**2021**
Nr. salariați	1	1	1	1	1

EL STA SRL - Cod CAEN: 4711

Obiect de activitate: Comerț cu amănuntul în magazine nespecializate, cu vânzare predominantă de produse alimentare, băuturi și tutun

Cifra de afaceri (lei)	2017	2018	2019	2020	2021
	599 711	662 488	728 519	600 809	377 932
	2017	**2018**	**2019**	**2020**	**2021**
Nr. salariați	4	4	4	4	2

Concluzii generale privind analiza comunei

În comuna Zâmbreasca se regăsesc 925 de gospodării, toate racordare la infrastructura de producere, transport și distribuție a energiei electrice, acest lucru poate fi considerat un punct forte al comunei. Un alt punct forte este faptul că comuna dispune de o infrastructură de căi ferate.

Comuna prezintă un potențial agricol ridicat, deoarece se regăsesc 11 ferme agricole și zootehnice.

Ca vulnerabilități, comuna prezintă:

- Din 32,78 km de drumuri, doar 12,7 km sunt asfaltați;
- 600 din 925 de gospodării sunt racordate la alimentarea cu apă și canalizare;
- Reabilitarea clădirilor dezafectate.
- Asistența sanitară precară, în comună fiind un singur cabinet medial de familie.

În comună, principalele proiecte de dezvoltare sunt:

- Alimentare cu gaze;
- Canalizare;
- Centru pentru persoane vârstnice;
- Construirea unei cantine sociale.

Principalele 3 firme care se regăsesc pe raza comunei au ca obiect de activitatea cultivarea cerealelor, sau comerțul cu amănuntul în magazinele nespecializate, cu vânzare predominantă de produse alimentare, băuturi și tutun. Faptul că două din trei firme au ca obiect de activitate cultivarea cerealelor, reiese încă o dată potențialul agricol al comunei.

Comuna Zâmbreasca prezintă un trend descendent al populației, ceea ce duce la declinul demografic și implicit la diminuarea numărului de angajați, pe fondul migrației populației, care pe parcursul anilor a înregistrat o creștere.



SECȚIUNEA 3: AUDITUL ZONEI RURALE A JUDEȚULUI TELEORMAN

SECȚIUNEA 3: AUDITUL ZONEI RURALE A JUDEȚULUI TELEORMAN

1. Evaluarea situației actuale a dezvoltării economice, sociale şi culturale a societății rurale

Diagnoza situației regăsite la nivelul mediului rural din județul Teleorman din punct de vedere al dezvoltării economice, sociale și culturale are la bază analiza individuală a fiecărei comune rurale componente. Astfel, analiza a constat în elaborarea a 92 de fișe individuale în cadrul cărora au fost agregați indicatori reprezentativi pentru fiecare domeniu de dezvoltare vizat, după cum urmează:

a) **dezvoltare economică -** lungimea drumurilor modernizate/asfaltate, lungimea rețelei de căi ferate, după caz, nr. gospodăriilor racordate la sistemul de utilități publice/comună, lungimea rețelelor de canalizare, apă și gaze, nr. fermelor existente în comună, ponderea șomerilor înregistrați, evoluția nr. de salariați, sectoare industriale competitive/comună în funcție de cifra de afaceri;

b) **dezvoltare socială** – nr. locuitori, nr. decese, nr. nou născuți, nr. stabiliri cu domiciliul, nr. plecări cu domiciliul, nr. persoane care beneficiază de asistență socială (și tipul de asistență oferită), nr. unități sanitare, nr. unități de învățământ, nr. PC-uri sau echipamente IT din școli, nr. microbuze existente pentru transportul elevilor;

c) **dezvoltare culturală** – nr. unităților de cazare existente, nr. târguri/comună, nr. instituții de cultură/comună (case de cultură, cămin cultural).

Analiza cantitativă a datelor statistice permite evaluarea situației actuale a mediului rural. Pe baza rezultatelor obținute au fost identificate principalele **trenduri de dezvoltare la nivelul societății rurale din județul Teleorman**. Tabelul de mai jos redă situația reieșită în cadrul analizei din punct de vedre economic, social și cultural:

Tabelul nr. 105: Principalele trenduri de dezvoltare identificate în baza fișelor comunelor rurale din județul Teleorman

Dezvoltare economică	Dezvoltare socială	Dezvoltare culturală
➔ mai mult de jumătate din comunitățile rurale ale județului Teleorman se confruntă cu **lipsa locurilor de muncă**; ➔ mai mult de jumătate din comunele rurale din județul Teleorman dispun de o **acoperire incompletă a sistemelor de utilități**	➔ comunitatea rurală a județului Teleorman se confruntă cu un **declin demografic accentuat** (în mai mult de jumătate din comunele rurale regăsite în județul Teleorman a fost identificat un trend de scădere a populației, excepție făcând comunele	➔ evenimentele culturale existente la nivelul comunităților rurale din județul Teleorman sunt reprezentate cu precădere de **târguri și serbări comunale**; ➔ mediul rural al județului Teleorman prezintă deficiențe majore prin **lipsa**

Dezvoltare economică	Dezvoltare socială	Dezvoltare culturală
publice (apă, canalizare, gaze); ➔ comunele aflate în **proximitatea centrelor urbane** sunt mai dezvoltate din punct de vedere economic, comparativ cu cele aflate la distanțe mai mari; ➔ **agricultura** reprezintă principala ramură care susține economia locală; ➔ o mare parte din comunele rurale se confruntă cu existența unei **economii de subzistență**; ➔ **infrastructura rutieră necesită lucrări de modernizare**, o mare parte din drumurile comunale fiind pietruite.	aflate în proximitatea marilor centre urbane); ➔ majoritatea comunelor rurale analizate se confruntă cu un **trend de îmbătrânire a populației**; ➔ societatea rurală dispune de un **sistem medical subdimensionat**, marcat cu precădere de lipsa unităților medicale specializate și de permanență; ➔ comunitatea rurală se confruntă cu accesul îngreunat către servicii sociale, majoritatea fiind disponibile doar la nivel urban.	**instituțiilor de cultură funcționale**; ➔ existența unui **sistem educațional slab dezvoltat**; ➔ **unitățile școlare** din mediul rural sunt **slab dotate**, multe dintre ele **necesitând lucrări de reabilitare;** ➔ turismul și promovarea obiectivelor turistice aflate în mediul rural nu reprezintă domenii prioritare, conform datelor colectate.

Sursa: Autorul, pe baza fișelor comunelor

Totodată, cercetarea a permis identificarea potențialului de dezvoltare la nivelul comunelor rurale din județul Teleorman prin corelarea oportunităților de finanțare existente și nevoile regăsite la nivel local, reieșite în urma agregării datelor statistice. Astfel, pentru perioada următoare autoritățile publice locale propun proiecte care vizează următoarele aspecte:

- asfaltarea/modernizarea drumurilor comunale;
- înființarea/extinderea rețelelor de utilități publice (apă, canal, gaze);
- implementarea soluțiilor digitale la nivelul administrațiilor publice locale;
- reabilitarea clădirilor publice;
- reabilitarea și dotarea unităților de învățământ cu materiale didactice și echipamente performante;
- reabilitarea și dotarea unităților sanitare;
- înființarea/modernizarea sistemelor de irigații pentru culturile agricole.

2. Evaluarea capitalului natural de care dispune mediul rural din județul Teleorman

Pentru evaluarea capitalului natural de care dispune mediul rural din județul Teleorman a fost realizată o analiză cuprinzând datele centralizate prin intermediul fișelor individuale ale comunelor rurale din județul Teleorman cu privire la resursele naturale regăsite la nivel local, precum și datele furnizate de Agenția pentru Protecția Mediului Teleorman și alte autorități publice locale și județene cu atribuții în domeniul mediului. Astfel, imaginea asupra capitalului natural din mediul rural este redată printr-o analiză de profunzime, cuprinzând informații cu privire la **resursele de apă disponibile și la resursele de sol și de subsol, în relație cu potențialul de dezvoltare identificat la nivelul comunelor rurale.**

a) resurse de apă

În conformitate cu informațiile cuprinse în cadrul fișelor individuale ale comunelor rurale din județul Teleorman se remarcă faptul că agricultura reprezintă unul dintre cele mai dezvoltate domenii. Mai mult, majoritatea proiectelor vizate de către autoritățile publice locale din mediul rural pentru următoarea perioadă se referă la extinderea, modernizarea sau înființarea sistemelor de irigații pentru culturile agricole. În acest sens, este necesară o analiză a situației regăsite la nivel local cu privire la resursele de apă disponibile. Harta de mai jos este redată rețeaua hidrografică națională:



Figura nr. 27: Rețeaua hidrografică a României

Sursa: Google

Raportul Anual privind Starea Mediului în Județul Teleorman (2021) subliniază faptul că resursele de apă de suprafață regăsite la nivel național provin din râurile interioare (inclusiv lacurile naturale) și din fluviul Dunărea, care reprezintă principala resursă de apă utilizată în domeniul agricol (pentru irigații).[41]

Județul Teleorman dispune de o rețea hidrografică bogată alcătuită din fluviul Dunărea, care mărginește județul în partea sudică pe o lungime de 90 km și din afluenții săi principali: râurile Olt, Călmățuiu și Vedea. De asemenea, județul este traversat de pâraiele Dâmbovnic, Glavacioc și Câlnișteа, afluenți ai Neajlovului, precum și de râul Teleorman, pâraiele Burdea, Câinelui, Clănița, Tinoasa, Nanov și Târnava. Râurile Vedea (120 km) și Călmățuiu (118 km) sunt principalele resurse de apă, care, împreuna cu afluenții lor, drenează peste 80% din suprafața județului Teleorman.

Totodată, pe teritoriul județului Teleorman se regăsesc lacuri cu caracter temporar, în special în zonele de câmpie, multe dintre ele fiind desecate (Bercele, Sărat, Balta Luciei, Balta Roșie, Cioara, Balta lui Bran, Suhaia, Vârtoape, Călugăru, Calina). Dunărea a creat in imediata apropiere a malurilor sale o succesiune de grinduri fluviale, către interior s-au format depresiuni ocupate temporar de ape numite lișteve (Lișteava Mare, Mica, Vasluiului, Lupilor, Lata, La Plopi, Zimnicea).[42]

Astfel, observăm faptul că există un potențial de dezvoltare agricol ridicat pentru comunele rurale situate în apropierea resurselor de apă cu caracter permanent, în special pentru comunele situate în proximitatea fluviului Dunărea și râurilor Vedea și Călmățuiu. În plus, resursele de apă prezintă un potențial important de dezvoltare pentru industria piscicolă.

b) resurse de sol și de subsol:

Solul regăsit la nivelul județului Teleorman este alcătuit din cernoziomuri bogate în humus și foarte fertile, oferind condiții excelente pentru culturile agricole. Așa cum a reieșit și din analiza teritorială realizată prin intermediu fișelor individuale ale comunelor rurale din județul Teleorman, mai mult de jumătate din firmele competitive cu sediul în mediul rural (în funcție de cifra de afaceri) au ca obiect de activitate cultivarea cerealelor (exclusiv orez), plantelor leguminoase și a plantelor producătoare de semințe oleaginoase. Astfel, resursele naturale identificate pe baza fișelor: terenuri agricole, helești naturale, pășuni, fânețe, păduri, islaz, reprezintă factori care favorizează dezvoltarea sectorului agricol.

Totodată, pe teritoriul rural al județului au fost identificate importante resurse de subsol, reprezentate de petrol și gaze naturale. Industria extractivă este susținută în teritoriu prin schelele petroliere regăsite la nivelul mai multor comune rurale din județul

[41] Raport Anual privind Starea Mediului în Județul Teleorman, Anul 2021, disponibil la: http://www.anpm.ro/web/apm-teleorman/rapoarte-anuale1
[42] Informații disponibile la: http://www.cjteleorman.ro/ro/judet/harta/hid.htm

Teleorman. Cu toate că industria extractivă este un adevărat motor al economiei locale, aceasta poate reprezenta un pericol major de contaminare a solului.

Conform datelor furnizate de Agenția pentru Protecția Mediului Teleorman, pe teritoriul județului Teleorman există 58 de situri contaminate sau cu potențial de contaminare, majoritatea regăsindu-se în extravilanele comunelor Siliștea, Poeni, Gratia, Videle, Cosmești, Blejești, Scurtu Mare, Tătărăștii de Jos, Trivalea-Moșteni, Ciolănești, Talpa și Sârbeni. Tabelul de mai jos redă situația siturilor în conformitate cu Legea nr. 74 din 25 aprilie 2019 privind gestionarea siturilor potențial contaminate și a celor contaminate:

Tabelul nr. 106: Lista județeană a siturilor remediate, conform Legii 74/2019

Nr.crt	Cod sit	Comună	Denumirea sitului	Statutul sitului	Scorul de risc
1.	RO3APMTR00034	Siliștea	PARC 1 ȘOPÂRLEȘTI	în curs de remediere	scăzut
2.	RO3APMTR00035	Poeni	MTT POENI	în curs de remediere	scăzut
3.	RO3APMTR00036	Gratia	PARC 8 GRATIA	în curs de remediere	scăzut
4.	RO3APMTR00043	Gratia	PARC 30 GRATIA	în curs de remediere	scăzut
5.	RO3APMTR00037	Poeni	PARC 11 VATASI	în curs de remediere	scăzut
6.	RO3APMTR00042	Poeni	PARC 18 VATASI	în curs de remediere	scăzut
7.	RO3APMTR00045	Poeni	PARC 25 VATASI	în curs de remediere	scăzut
8.	RO3APMTR00038	Siliștea	PARC 12 BUTEȘTI	în curs de remediere	scăzut
9.	RO3APMTR00046	Cosmești	PARC 22 CIUPERCENI	în curs de remediere	scăzut
10.	RO3APMTR00044	Sârbeni	PARC SÂRBENI	în curs de remediere	scăzut
11.	RO3APMTR00040	Poeni	PARC 13 POENI	în curs de remediere	scăzut
12.	RO3APMTR00041	Poeni	PARC 14 CĂTUNU	în curs de remediere	scăzut
13.	RO3APMTR00047	Siliștea	PARC 19 SILIȘTEA	în curs de remediere	scăzut
14.	RO3APMTR00049	Scurtu Mare	PARC 24 SCURTU MARE	în curs de remediere	scăzut

Nr.crt	Cod sit	Comună	Denumirea sitului	Statutul sitului	Scorul de risc
15.	RO3APMTR00050	Scurtu Mare	PARC 3 DRĂCEȘTI	nu deținem informații	scăzut
16.	RO3APMTR00053	Blejești	PARC 41 BACIU	în curs de remediere	scăzut
17.	RO3APMTR00027	Trivalea-Moșteni	PARC 1 HARLESTI	în curs de remediere	scăzut
18.	RO3APMTR00031	Ciolănești	PARC 1 CIOLĂNEȘTI	în curs de remediere	scăzut
19.	RO3APMTR00033	Blejești	DEPOZIT 26 BLEJEȘTI	în curs de remediere	-
20.	RO3APMTR00003	Talpa	PARC 34 TALPA	remediat	scăzut
21.	RO3APMTR00024	Talpa	PARC 39 TALPA	în curs de remediere	scăzut
22.	RO3APMTR00004	Videle	PARC 5 VIDELE	în curs de remediere	scăzut
23.	RO3APMTR00005	Videle	PARC 3 VIDELE	în curs de remediere	scăzut
24.	RO3APMTR00006	Videle	PARC 55 VIDELE	în curs de remediere	scăzut
25.	RO3APMTR00007	Videle	PARC 10 VIDELE	în curs de remediere	scăzut
26.	RO3APMTR00009	Videle	PARC 66 VIDELE	în curs de remediere	scăzut
27.	RO3APMTR00010	Videle	PARC 65 VIDELE	în curs de remediere	scăzut
28.	RO3APMTR00011	Videle	PARC 62 VIDELE	în curs de remediere	scăzut
29.	RO3APMTR00012	Cosmești	PARC 43 COSMEȘTI	în curs de remediere	scăzut
30.	RO3APMTR00013	Cosmești	PARC 1044 COSMEȘTI	în curs de remediere	scăzut
31.	RO3APMTR00014	Cosmești	PARC 44 COSMEȘTI	în curs de remediere	scăzut
32.	RO3APMTR00015	Cosmești	PARC 35 COSMEȘTI	în curs de remediere	scăzut
33.	RO3APMTR00016	Blejești	PARC 29 BLEJEȘTI	în curs de remediere	scăzut
34.	RO3APMTR00017	Cosmești	PARC 26 COSMEȘTI	în curs de remediere	scăzut

Nr.crt	Cod sit	Comună	Denumirea sitului	Statutul sitului	Scorul de risc
35.	RO3APMTR00018	Videle	PARC 68 VIDELE	în curs de remediere	scăzut
36.	RO3APMTR00019	Videle	PARC 12 VIDELE	în curs de remediere	scăzut
37.	RO3APMTR00020	Videle	PARC 13 VIDELE	în curs de remediere	scăzut
38.	RO3APMTR00021	Videle	PARC 6 VIDELE	în curs de remediere	scăzut
39.	RO3APMTR00030	Blejești	PARC 25 BLEJEȘTI	în curs de remediere	scăzut
40.	RO3APMTR00026	Talpa	PARC 60 TALPA	în curs de remediere	scăzut
41.	RO3APMTR00022	Videle	PARC 63 VIDELE	în curs de remediere	scăzut
42.	RO3APMTR00023	Videle	PARC 64 VIDELE	în curs de remediere	scăzut
43.	RO3APMTR00025	Talpa	PARC 67 TALPA	în curs de remediere	scăzut
44.	RO3APMTR00029	Cosmești	PARC 27 COSMEȘTI	în curs de remediere	scăzut
45.	RO3APMTR00028	Cosmești	PARC 28 COSMEȘTI	în curs de remediere	scăzut
46.	RO3APMTR00032	Cosmești	PARC 38 COSMEȘTI	în curs de remediere	scăzut
47.	RO3APMTR00058	Videle	PARC 11 VIDELE	în curs de remediere	-
48.	RO3APMTR00059	Ciolănești	PARC 2 CIOLĂNEȘTI	în curs de remediere	-
49.	RO3APMTR00060	Videle	PARC 41 VIDELE	în curs de remediere	-
50.	RO3APMTR00061	Cosmești	PARC 33 COSMEȘTI	în curs de remediere	-
51.	RO3APMTR00062	Cosmești	PARC 33 COSMEȘTI (VIDELE)	remediat	-
52.	RO3APMTR00063	Poeni	DEPOZIT DE ȘLAM POENI	remediat	-
53.	RO3APMTR00064	Poeni	DECANTOR ȘLAM MTT POENI	remediat	-

Nr.crt	Cod sit	Comună	Denumirea sitului	Statutul sitului	Scorul de risc
54.	RO3APMTR00065	Poeni	DEPOZIT ȘLAM PARC 18 POENI	remediat	-
55.	RO3APMTR00039	Cosmești	PARC 23 CIUPERCENI	remediat	-
56.	RO3APMTR00048	Scurtu Mare	PARC 20 SCURTU MARE	remediat	-
57.	RO3APMTR00054	Tătărăștii de Jos	PARC 31 NEGRENI + GRUP 2085	remediat	-
58.	RO3APMTR00008	Videle	PARC 40 VIDELE	remediat	-

Sursa: Agenția pentru Protecția Mediului Teleorman

Conform informațiilor surprinse în tabelul de mai sus, siturile contaminate sau cu potențial de contaminare regăsite în mediul rural prezintă un scor de risc scăzut, acestea fiind remediate sau în curs de remediere.

3. Rezultatele analizei sociologice cantitativă și calitativă și concluziile consultărilor publice

În vederea elaborării prezentei diagnoze la nivelul mediului rural al județului Teleorman au fost utilizate următoarele metode de cercetare/analiză:

a) **ancheta sociologică bazată pe chestionar**, în vederea identificării principalelor elemente de analiză a mediului socio-economic existent în cadrul județului Teleorman, precum și pentru evaluarea problemelor și nevoilor din perspectiva locuitorilor, a autorităților/instituțiilor și a agenților economici locali relevanți, astfel încât să se poată stabili/elabora direcțiile de acțiune în perioada 2023-2030;

b) **interviuri semi-structurate cu reprezentanți ai Agenției de Dezvoltare Regională Sud-Muntenia, Agenției de Plăți și Intervenție pentru Agricultură Teleorman, Agenției Naționale de Îmbunătățiri Funciare - Filiala Teritorială de Îmbunătățiri Funciare Teleorman, Agenției pentru Finanțarea Investițiilor Rurale - Oficiul Județean pentru Finanțarea Investițiilor Rurale Teleorman, Camerei de Comerț, Industrie și Agricultură Teleorman, Asociației de Dezvoltare Intercomunitară Managementul Deșeurilor Teleorman Centrului Județean De Resurse și Asistență Educațională Teleorman, Direcției Generalei de Asistență Socială și Protecția Copilului Teleorman.** Aceste interviuri și discuții au permis identificarea unor dificultăți importante identificate atât la nivelul structurilor de management, cât și în ceea ce privește organizarea, finanțarea sau asigurarea calității în serviciile din mediul rural;

c) **focus-grupuri cu reprezentanți ai Consiliului Județean Teleorman, Direcției de Management și Administrație Publică, Camerei de Comerț, Industrie și Agricultură Teleorman, Agenției pentru Dezvoltare Regională SUD MUNTENIA, Direcției pentru Agricultură a Județului Teleorman, Stațiunii de Cercetare Dezvoltare Agricolă Teleorman, Agenției Naționale Îmbunătățiri Funciare - Filiala Teritorială de Îmbunătățiri Funciare Teleorman, Inspectoratului pentru Situații de Urgență A.D. „GHICA" al județului Teleorman, Agenției pentru Protecția Mediului Teleorman - serviciul Avize, Acorduri, Autorizații, Gărzii Naționale de Mediu - Comisariatul Județean Teleorman, Apele Române - Sistemul de Gospodărire a Apelor Teleorman, S.C. ECO SUD S.A., S.C. APA SERV S.A., Direcției Generale de Asistență Socială și Protecția Copilului Teleorman, Inspectoratului Școlar Județean Teleorman, Centrului Județean de Resurse și Asistență Educațională Teleorman și Direcției de Sănătate Publică Teleorman.** Focus-grupurile desfășurate cu reprezentanți ai instituțiilor din domenii cheie de dezvoltare precum sănătate, mediu, educație, utilități publice etc. au permis evaluarea nevoilor din comunitate, precum și construirea unei imagini de ansamblu asupra situației regăsite la nivel local.

Pe baza rezultatelor obținute au fost diagnosticate principalele **probleme și nevoi** cu care se confruntă comunitatea rurală a județul Teleorman, oferindu-se în capitolele

următoare propuneri de soluționare a acestora, dar și recomandări pentru asigurarea unei dezvoltări eficiente în perioada 2023-2030, în conformitate cu obiectivele naționale și europene de dezvoltare.

Principalele etape ale metodologiei de cercetare utilizată în cadrul prezentei Strategii sunt redate în figura de mai jos:

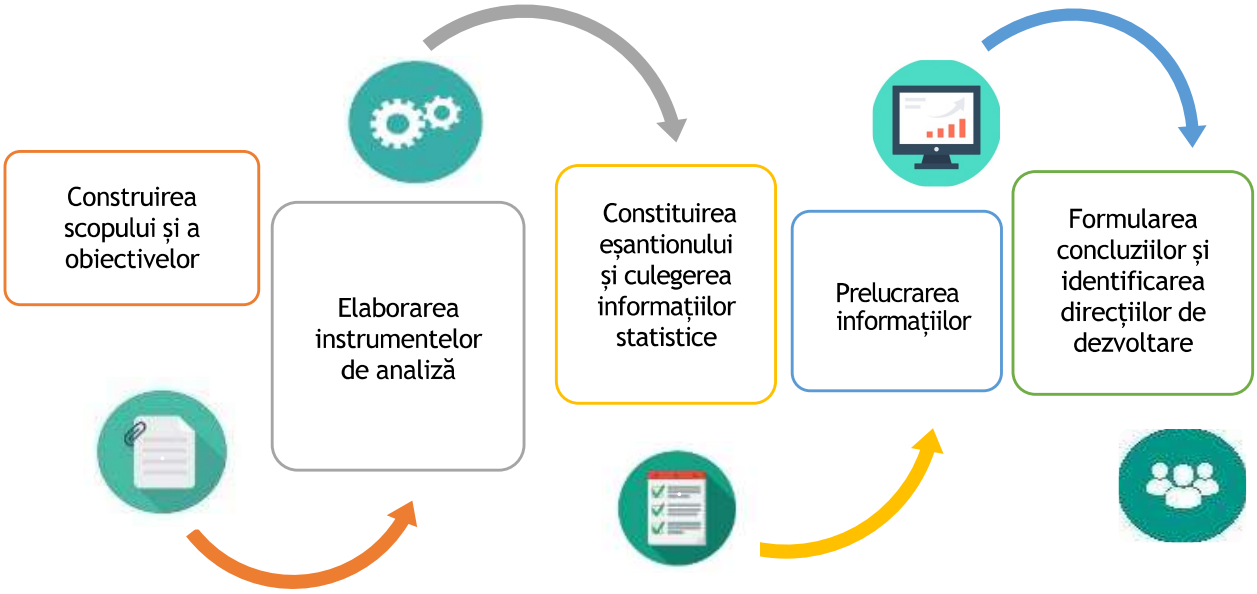

Figura nr. 28: Structura metodologiei de cercetare

Sursa: Autorul

Scopul cercetării este reprezentat de identificarea principalelor probleme și a nevoilor întâlnite în mediul rural din județul Teleorman, în vederea creșterii calității vieții locuitorilor și asigurării unei dezvoltări socio-economice durabile.

Obiectivele cercetării subordonate scopului menționat anterior sunt:

- conturarea principalelor probleme și nevoi existente la nivelul mediului rural al județului Teleorman;
- identificarea percepției actorilor locali relevanți asupra principalelor direcții de acțiune ce necesită finanțare în perioada următoare de programare.

Abordarea cantitativă a vizat aplicarea de chestionare, ce asigură reprezentativitatea eșantionului de respondenți. A fost conceput un **chestionar unic adresat atât locuitorilor, cât și autorităților publice locale și agenților economici locali**, care a cuprins un set de 19 întrebări.

Pentru a reflecta situația regăsită la nivelul mediului rural al județului Teleorman într-o manieră cât mai clară, se vor analiza:

a) rezultatele chestionarului adresat locuitorilor, autorităților publice locale și agenților economici locali

1. Conturarea profilului respondentului

Respondenții acestei categorii sunt reprezentați de cetățenii mediului rural ai județului Teleorman, având următoarele caracteristici:



Figura nr. 29: Profilul respondentului- cetățenii mediul rural ai județului Teleorman

Sursa: Autorul

2. Identificarea principalelor dotări de la nivelul mediul rural

În urma anchetei sociologice s-au identificat următoarele dotări la nivelul mediului rural:

- ☑ Electricitate (52%);
- ☑ Sistem de alimentare cu apă (39%);
- ☑ Sistem de canalizare (15%);
- ☑ Sistemul de gaze naturale (3%).

3. Identificarea principalelor probleme întâlnite la nivelul mediul rural

Principalele probleme resimțite la nivel local sunt redate în figura de mai jos:

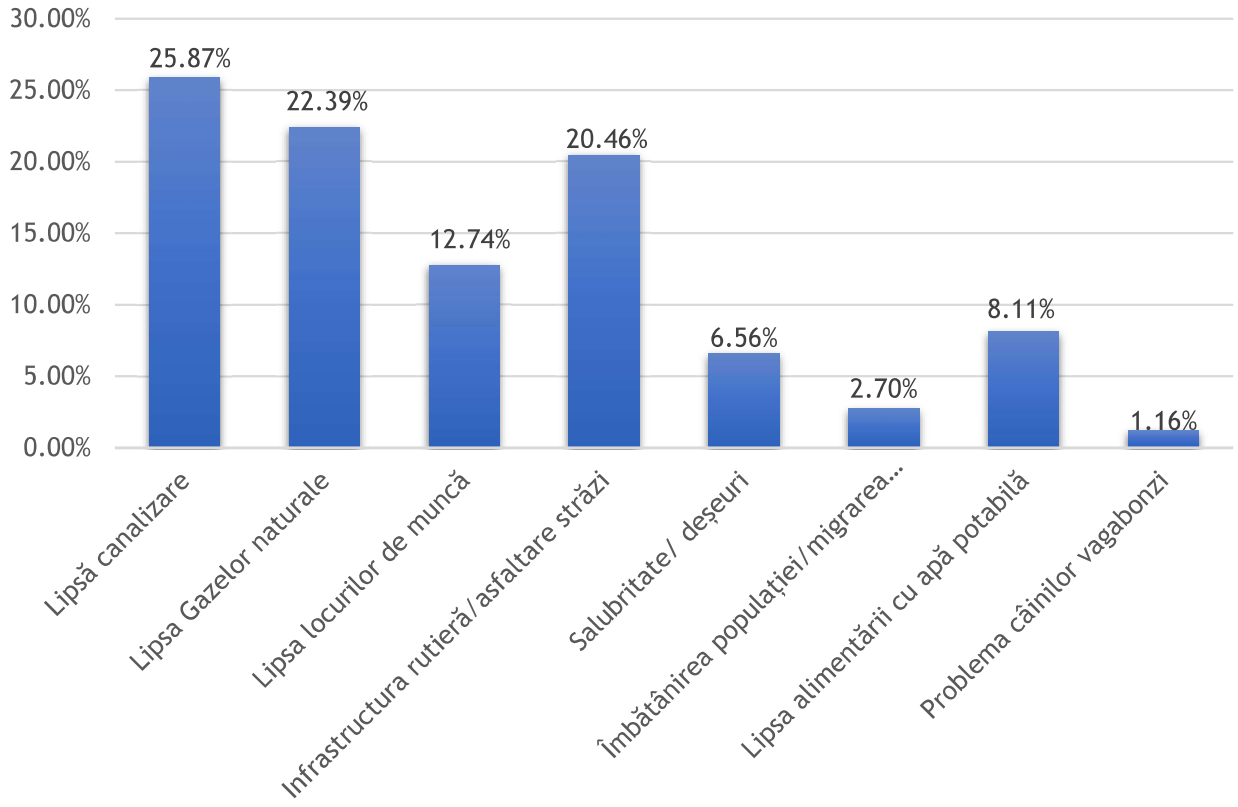

Figura nr. 30: Principalele probleme întâlnite la nivelul mediului rural

Sursa: Autorul

Conform figurii de mai sus, în ordinea descrescătoare a intensității cu care se manifestă la nivel local, principalele probleme identificate sunt:

- Lipsa canalizării;
- Lipsa gazelor naturale;
- Infrastructura rutieră/asfaltare străzi;
- Lipsa locurilor de muncă.

Alte probleme resimțite sunt:

- Infrastructura stradală (20,46%);
- Lipsa alimentării cu apă potabilă (8,11%);
- Salubritate/gestionare deșeuri (6,56%).

4. Identificarea principalelor servicii medicale care lipsesc la nivelul mediul rural

☑ Cabinete stomatologice (43%);

☑ Asistență medicală permanentă (31%);

☑ Cabinete medicale (19%);

Alte servicii medicale: laborator de analize (4%) , cabinete de oftalmologie (3%).

5. Analiza aspectelor asupra cărora actorii relevanți au o percepție pozitivă

La nivel general, **principalele elemente care aduc un grad ridicat și foarte ridicat de mulțumire** sunt:

- ☑ Curățenia și gestionarea deșeurilor (52,27%);
- ☑ Iluminat public (46,94%);
- ☑ Siguranța și ordinea publică (42,54%);
- ☑ Alimentarea cu apă și canalizare (36,43%);
- ☑ Supravegherea video (35,59%).

6. Principalele priorități de investiții în mediul rural

Principalele domenii de investiții la nivelul mediului rural sunt următoarele:

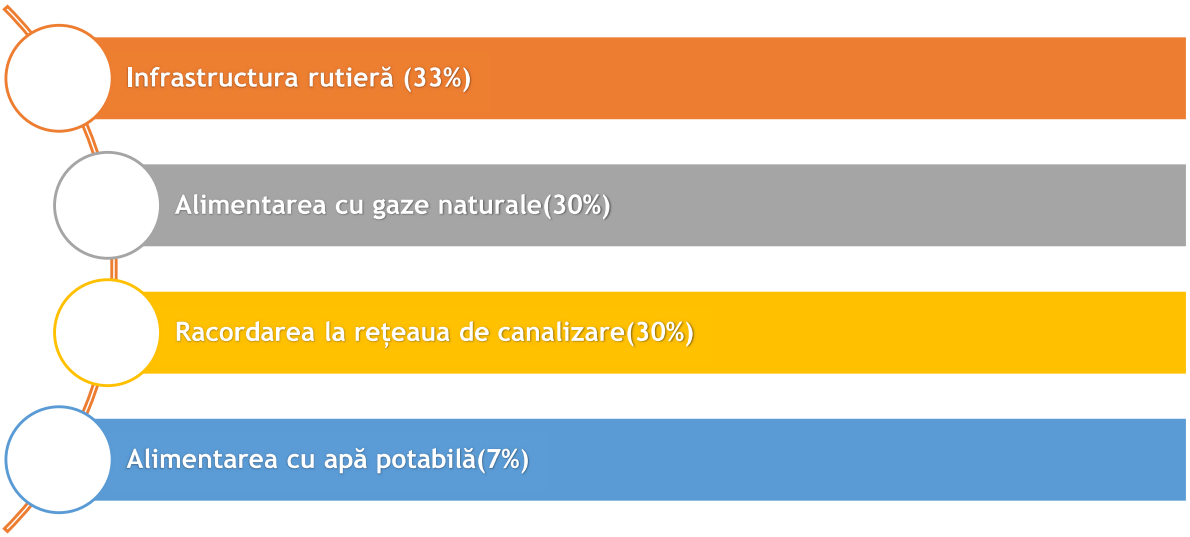

Figura nr. 31: Principalele priorități de investiții identificate în mediul rural al județului Teleorman, ca urmare a anchetei sociologice derulate

Sursa: Autorul

7. Identificarea echipamentelor ce se află în posesia respondenților

- ☑ Telefon mobil (17%);
- ☑ Autovehicul (17%);
- ☑ Televizor cu cablu TV (17%);

- ☑ Computer personal (15%);
- ☑ Abonament la platformele online de televiziune (14%);
- ☑ Utilaj agricol (4%).

8. Principalele domenii în care își desfășoară activitatea respondenții

Domeniile în care își desfășoară activitatea respondenții chestionarului sunt următoarele:

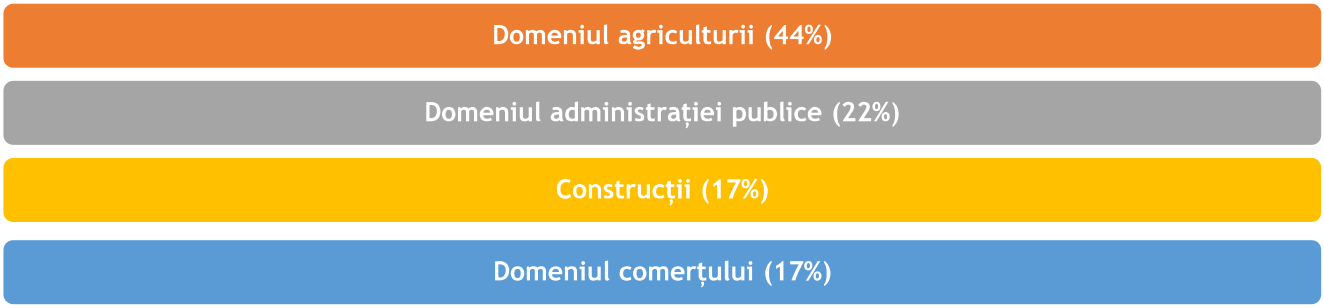

9. Identificarea motivelor ce stau la baza vizitării mediului rural

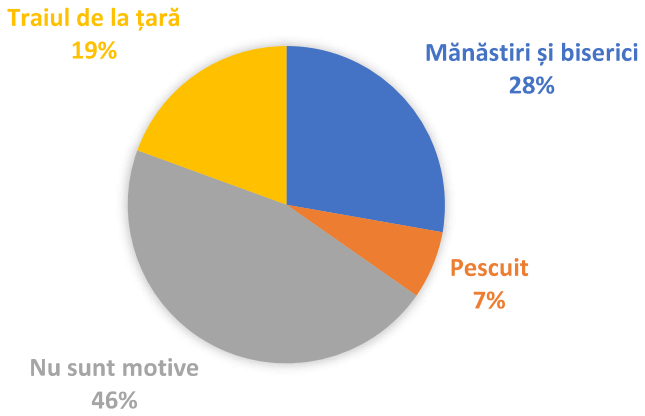

Figura nr. 32: Identificarea motivelor ce stau la baza vizitării mediului rural al județului Teleorman identificate în urma anchetei sociologice derulate

Sursa: Autorul

Conform figurii de mai sus respondenții au menționat următoarele motive:

- 7% dintre respondenți sunt de părere că un turist ar trebui să viziteze mediul rural pentru activitatea de pescuit pe bălțile din comunele județului;
- 19% dintre respondenți au menționat faptul că turiștii trebuie sa viziteze mediul rural pentru traiul de la țară;

- 28% din totalul respondenților sunt de părere că un turist ar trebui să viziteze mediul rural al județului Teleorman pentru mănăstirile și bisericile aflate în zonă, cum ar fi Biserica Sf. Treime, Mănăstirea Sf. Gheorghe, bisericile de lemn sau Mănăstirea Sf. Ecaterina;
- 46% au menționat că nu există niciun motiv pentru care un turist să viziteze mediul rural din județul Teleorman.

b) rezultatele interviurilor semi-structurate

Pentru o diagnoză cât mai detaliată a situației regăsite la nivelul mediului rural din județul Teleorman, au fost organizate interviuri semi-structurate cu reprezentanți ai Agenției de Dezvoltare Regională Sud-Muntenia, Agenției de Plăți și Intervenție pentru Agricultură Teleorman, Agenției Naționale de Îmbunătățiri Funciare – Filiala Teritorială de Îmbunătățiri Funciare Teleorman, Agenției pentru Finanțarea Investițiilor Rurale - Oficiul Județean pentru Finanțarea Investițiilor Rurale Teleorman, Camerei de Comerț, Industrie și Agricultură Teleorman, Asociației de Dezvoltare Intercomunitară Managementul Deșeurilor Teleorman Centrului Județean De Resurse și Asistență Educațională Teleorman, Direcției Generalei de Asistență Socială și Protecția Copilului Teleorman, ce au oferit informații și perspective importante pentru analiza de față.

Pe parcursul cercetării de tip calitativ, au fost colectate date și informații prin intermediul a 10 interviuri semi-structurate, individuale, de profunzime. Cele 10 interviuri semi-structurate au implicat actori locali și județeni relevanți în demersul de identificare a situației socio-economice existente la nivel rural în județul Teleorman, vizând în principal: educația, serviciile sociale, agricultura, utilitățile publice, sistemul de salubrizare și gestionarea deșeurilor etc. Aceste interviuri și discuții au permis identificarea unor dificultăți importante identificate atât la nivelul structurilor de management, cât și în ceea ce privește organizarea, finanțarea sau asigurarea calității în serviciile oferite în mediul rural.

Au fost identificate câteva teme majore, care s-au repetat, sub o formă sau alta, în cadrul tuturor interviurilor: gradul redus de școlarizare, insuficienta dezvoltare a paletei de servicii sociale oferite în mediul rural, valorizarea serviciului și a specialistului în domenii precum educație și servicii sociale, lipsa investițiilor în mediul rural, lipsa locurilor de muncă, fenomenele de migrare și de îmbătrânire a populației accentuate la nivel rural, veniturile reduse ale locuitorilor.

Tabelul următor surprinde situația din teritoriu privind dezvoltarea socio-economică a mediului rural al județului Teleorman, punctele forte, punctele slabe, oportunitățile și amenințările cu care se confruntă comunitatea, dar și factorii de decizie de la nivel local, politicile și acțiunile curente, ariile prioritare de dezvoltare, precum și sursele de date propuse de către specialiștii intervievați în baza experienței lor:

Tabelul nr. 107: Situația din teritoriu privind mediul rural al județului Teleorman în baza interviurilor

Nr. crt.	Teme abordate
1.	**Context** ➔ discrepanță accentuată a dezvoltării individuale a comunelor care compun mediul rural, existând comune cu număr ridicat de locuitori, iar la pol opus comune care se confruntă cu fenomenul de depopulare; ➔ dezvoltarea mediului rural are un potențial scăzut caracterizat prin venituri mici și costuri ridicate ale utilităților; ➔ predomină ocupațiile din agricultură; ➔ fenomen de migrare a populației accentuat; ➔ trend de îmbătrânire a populației accentuat concomitent cu creșterea gradului de dependență a persoanelor vârstnice; ➔ accesul îngreunat al populației la serviciile sociale și medicale; ➔ nivel redus de școlarizare; ➔ număr limitat de locurilor de muncă; ➔ infrastructură insuficient dezvoltată; ➔ județul Teleorman este preponderent rural, agrar, având o suprafață de 500 mii ha, cu vii, livezi puține, aprox. 225 mii hectare de fânețe; ➔ sectorul zootehnic este reprezentativ; ➔ 430.000 ha de teren arabil lucrate de fermieri, fiind al treilea județ după Timiș și Constanța; ➔ Pe plan județean, Fabrica de rulmenți reprezintă cel mai mare angajator, având aprox. 1.200 salariați.
2.	**Puncte forte, Puncte slabe, Oportunități, Amenințări** ➔ **Puncte forte:** • existența unei unități de învățământ în cadrul tuturor comunelor rurale din județul Teleorman; • existența cabinetelor psiho-pedagogice în cadrul unora dintre unitățile de învățământ din comunele rurale din județul Teleorman; • existența unor măsuri de dezvoltare a serviciilor sociale adaptate la nevoile individuale ale comunității din mediul rural; • existența unor programe/măsuri de îmbunătățire a competențelor personalului din administrația publică; • creștere a suprafeței de teren arabil prin prisma acordării de sprijin financiar fermierilor; • creștere a numărului de tractoare și utilaje existente la nivel județean odată cu accesarea subvențiilor (situație favorabilă în cazul combinelor, ponderea acestora în județul Teleorman fiind cea mai ridicată din cadrul Regiunii Sud-Muntenia, cel mai mare număr de tractoare înregistrat la nivel județean); • dezvoltarea sectorului apicol prin politica de acordare a ajutoarelor către fermieri;

Nr. crt.	Teme abordate
	• existența unui organism de certificare în sistemul ecologic și recunoașterea pe plan local a produselor ecologice - produse pentru care nu sunt utilizate îngrășăminte și insecticide în mod excesiv; • domeniul morăritului și panificației înregistrează cel mai ridicat număr de companii active în sectorul producției agricole din județ; • existența unui sol fertil la nivelul județului, favorabil agriculturii. ➔ **Puncte slabe:** • populație îmbătrânită; • comasarea claselor și restructurarea școlilor; • rată ridicată a abandonului școlar; • alternative educaționale reduse (afterschool-uri, programe de tipul „A doua șansă", activați recreative etc.); • lipsa personalului de specialitate din școli și comunitate (de ex. mediator școlar); • lipsa spațiilor dedicate și a serviciilor de integrare, socializare, dezvoltare personală etc. pentru tinerii cu nevoi speciale care împlinesc 18 ani; • lipsa/insuficiența serviciilor sociale precum: măsuri de prevenire a abandonului și instituționalizării copiilor, îngrijirea la domiciliu pentru vârstnici, violența în familie, consilierea și tratarea persoanelor dependente; • dezvoltarea inegală a serviciilor sociale pe teritoriul județului; • servicii sociale comunitare insuficiente; • insuficiența locuințelor sociale; • lipsa locurilor de muncă; • inexistența produselor tradiționale românești înregistrate la nivel județean; • Județul Teleorman are cea mai mică pondere de UAT-uri racordate la sistemul de apă la nivelul regiunii Sud-Muntenia; • 59 de comune din mediul rural care nu sunt conectate la sistemul de canalizare; • lipsa stațiilor de epurare; • lipsa de informare a cetățenilor cu privire la colectarea selectivă a deșeurilor. ➔ **Oportunități:** • dezvoltarea oportunităților de muncă la nivelul rural și creștere calității actului educațional prin aprobarea în anul 2023 a 20 de posturi pentru cabinetele de asistență psiho-pedagogică, distribuite majoritar în mediul rural; • accesarea finanțărilor europene pentru dezvoltarea domeniului psiho-educațional prin PNRR, ERASMUS etc.; • reabilitarea, înființarea de spații sau utilizarea căminelor culturale și bibliotecilor comunale pentru desfășurarea unor activități extra școlare (voluntariat, educație parentală etc.); • dezvoltarea unor programe de consiliere în antreprenoriat; • dezvoltarea unor politici/programe pentru copii cu părinți plecați în străinătate;

Nr. crt.	Teme abordate
	• creșterea calității sistemului de asistență socială prin introducerea de instrumente și proceduri și prin îmbunătățirea nivelului de competențe a profesioniștilor din sistemul social; • dezvoltarea și înființarea de servicii sociale la nivel de UAT; • dezvoltarea unor parteneriate/proiecte comune cu organizațiile guvernamentale care au ca obiect de activitate soluționarea problematicii sociale; • dezvoltarea de proiecte interinstituționale în scopul acordării de servicii complementare (AJPIS, AJOFM, etc); • construirea unor locuințe sociale; • atragerea de investitori pentru crearea de noi locuri de muncă, suplimentarea fondurilor alocate asistenței sociale; • stabilirea unor protocoale de colaborare cu instituții și autorități din domeniul asistenței sociale, instituții de învățământ, medici de familie; • accesarea de fonduri europene aferente PNRR , în vederea înființării unor centre de zi pentru copiii expuși riscului de a fi separați de familie; • accesarea de fonduri europene, în vederea înființării unor centre de zi de recuperare pentru copiii cu dizabilități; • accesarea de fonduri europene, în vederea înființării unor centre de zi de consiliere și sprijin pentru părinți si copii; • înființarea de centre sociale pentru persoane vârstnice; • înființarea de centre zonale pentru persoanele adulte cu dizabilități; • extinderea și modernizarea sistemului de irigații; • accesarea fondurilor și instrumentelor financiare disponibile pentru sectorul agrar (FEGA, FEADR, PNS); • implementarea Programului Național de Dezvoltare Rurală 2014-2020; • dezvoltarea oportunităților de procesare a recoltelor agricole; • dezvoltarea sistemelor de apă și canalizare din comunitățile rurale; • înființarea stațiilor de epurare; • înființarea de Organizații ale Utilizatorilor de Apă pentru Irigații la nivelul deținătorilor de terenuri în vederea atragerii de fonduri europene pentru modernizarea infrastructurii secundare de irigații preluate de la ANIF, cu titlu gratuit, prin protocol de predare-primire; • simplificarea procedurii de înființare a Organizațiilor ale Utilizatorilor de Apă pentru Irigații precum și a procedurii de preluare prin protocol a infrastructurii secundare de irigații de la ANIF, de către organizațiile nou înființate; • extinderea colectării selective pe cele 4 fracții în toate comunele și mărirea periodicității de colectare a acestora la 2 colectări/lună cu scopul de a reduce depozitarea; • achiziționarea de recipiente pentru colectarea fiecărui tip de deșeu; • crearea de centre de colectare cu aport voluntar (pentru colectarea de haine); • înființarea de depozite pentru materiale folosite în construcții și demolări; • achiziționarea de tehnologii noi pentru gestionarea deșeurilor.

Nr. crt.	Teme abordate
	➔ **Amenințări:** • sistem educațional subdezvoltat în mediul rural, comparativ cu mediul urban; • migrarea populației, în special a tinerilor sau familiilor tinere, din lipsa oportunităților; • neocuparea posturilor disponibile la nivel rural din lipsa unei infrastructuri adecvate; • inexistența unei legislații privind terenurile comasate (parcele), conducând la îngreunarea utilizării terenurilor; • degradarea terenurilor în lipsa unor acțiuni concrete; • insuficiența investițiilor în sectoarele economice productive; • birocrația, legislație stufoasă; • lipsa de informare și de conștientizare a cetățenilor cu privire la programele și beneficiile pe care le pot accesa; • lipsa de valorificare a produselor/recoltelor, precum și lipsa unor fabrici pentru prelucrarea acestora (spre ex. fabrică de semințe): • concurența pe piața produselor alimentare.
3.	**Politici și acțiuni curente** ➔ Inspectoratul Școlar Județean derulează în prezent proiecte pentru dotarea școlilor și asigurarea infrastructurii informatice pentru a facilita tranziția actului educativ către mediul online (asigurare infrastructură informatică); ➔ Inspectoratul Școlar Județean și autoritățile publice locale derulează un proiect comun pentru asigurarea unei mese calde (proiect implementat doar în 7 școli din mediul rural); ➔ în prezent sunt accesate fonduri europene pentru dezvoltarea sectorului agricol de către instituțiile reglementate în acest sens (AFIR și APIA), ca urmare din 2007 veniturile totale ale fermierilor au crescut substanțial; ➔ în prezent sunt derulate campanii de îmbunătățire a activităților de colectare și conștientizare în rândul cetățenilor; ➔ sunt derulate acțiuni lunare de colectare a deșeurilor depozitate ilegal, cu implicarea cetățenilor voluntari; ➔ sunt derulate acțiuni de colectare a deșeurilor electrice, electronice și electrocasnice, cu implicarea voluntarilor; ➔ programul „CURĂȚĂM ROMÂNIA!” se află în curs de derulare; ➔ programul „TELEORMAN- JUDEȚ CURAT!” se află în curs de derulare; ➔ programul „LET’S DO IT” se află în curs de derulare; ➔ Camera de Comerț a finanțat în anul 2022 un proiect privind finanțarea unor firme care au dezvoltat afaceri în mediul rural și urban, respectiv, 2 spălătorii în mediul rural și un restaurant cu autoservire în Alexandria.
4.	**Arii prioritare de dezvoltare** ➔ construirea de echipe multidisciplinare pentru creșterea calității actului educațional în mediul rural; ➔ dezvoltarea serviciilor de tip „A doua șansă” pentru fiecare comunitate din mediul rural; ➔ dezvoltarea serviciilor de tip masă caldă la nivelul întregii comunități școlare din mediul rural; ➔ dezvoltarea programelor privind orientarea școlară și profesională a copiilor;

Nr. crt.	Teme abordate
	➔ dezvoltarea formelor de învățământ de tip dual; ➔ dezvoltarea de servicii sociale adaptate nevoilor comunității din mediul rural; ➔ identificarea și evaluarea familiilor, persoanelor care solicită sprijin și acordarea de servicii și prestații sociale; ➔ extinderea și modernizarea sistemului de irigații - esențial pentru spațiul rural teleormănean, fără de care agricultura nu poate performa; ➔ creșterea gradului de informare a fermierilor privind drepturile și beneficiile de care pot beneficia prin schemele gestionate prin fonduri europene și naționale; ➔ creșterea gradului de absorbție a fondurilor europene; ➔ derularea unor campanii de atragere și convingere a fermierilor de a se constitui în Organizații ale Utilizatorilor de Apă pentru Irigații, pentru a putea prelua infrastructura secundară de irigații cu titlu gratuit de la ANIF și accesarea de fonduri europene nerambursabile pentru reabilitarea acestora; ➔ colectarea separată a deșeurilor reciclabile pe cele 4 tipuri de deșeuri; ➔ achiziționarea de noi tehnologii pentru gestionarea deșeurilor; ➔ continuarea campaniilor de conștientizare a cetățenilor cu privire la colectarea selectivă; ➔ acordarea de sprijin și îndrumare agricultorilor pentru organizarea în cooperative agricole cu scopul de a valorifica recoltele acestora; ➔ înființarea unor spații de depozitare a produselor agricole.
5.	**Surse de date/Proces participativ**
	➔ Focus grupuri, statistici de la primărie/școli/cabinete medicale; ➔ Strategia Județeana a DGASPC Teleorman de Dezvoltare a Serviciilor Sociale 2022-2030; ➔ Rapoarte anuale de activitate ale APIA; ➔ Planul Județean de Gestionare a Deșeurilor la nivelul județului Teleorman 2020-2025; ➔ Strategia de Dezvoltare Durabilă a Județului Teleorman pentru perioada 2021-2030; ➔ Planul de Dezvoltare Regională Sud Muntenia 2021-2027; ➔ Strategia de Specializare Inteligentă a Regiunii Sud Muntenia 2021-2027.

Sursa: Autorul, în baza interviurilor semi-structurate

Printre **dificultățile identificate** în cadrul cercetării calitative respondenții au menționat și aspecte care îngreunează desfășurarea activităților la nivelul structurilor de management, în ceea ce privește organizarea, finanțarea sau asigurarea calității în serviciile oferite în mediul rural:

- insuficienta exploatare a resurselor existente la nivelul mediului rural;
- lipsa unor modele de bună practică în mediul rural;
- lipsa de implicare a autorităților publice locale în viața comunității;
- număr redus al ONG-urilor existente în mediul rural;
- dificultatea de a accesa fonduri datorită legislației stufoase, a timpului redus și a reticenței populației de a accesa fonduri;

- resurse materiale și financiare limitate;
- necesitatea alocării fondurilor pentru noi investiții,
- acordarea de serviciile de asistență și consultanță permanentă pentru fermieri;
- digitalizarea administrației publice este necesară pentru interconectarea bazelor de date și reducerea birocrației;
- lipsa investițiilor.

Prioritățile de intervenție cel mai adesea menționate în cadrul cercetării calitative pot fi rezumate după cum urmează:

- crearea de facilități pentru întoarcerea tinerilor care pleacă la facultate în orașele învecinate;
- promovarea activităților de educație non formală prin intermediul ONG-urilor;
- crearea de locuri de muncă;
- modernizarea infrastructurii rurale (rutiere, sociale, agrare etc.);
- dezvoltarea serviciilor sociale;
- reducerea gradului de abandon școlar.

c) rezultatele focus-grupurilor

Pentru o diagnoză cât mai detaliată a situației regăsite la nivelul mediului rural din județul Teleorman, au fost organizate o serie de focus-grupuri cu reprezentanți ai Consiliului Județean Teleorman, Direcției de Management și Administrație Publică, Camerei de Comerț, Industrie și Agricultură Teleorman, Agenției pentru Dezvoltare Regională SUD MUNTENIA, Direcției pentru Agricultură a Județului Teleorman, Stațiunii de Cercetare Dezvoltare Agricolă Teleorman, Agenției Naționale Îmbunătățiri Funciare – Filiala Teritorială de Îmbunătățiri Funciare Teleorman, Inspectoratului pentru Situații de Urgență A.D.”GHICA” al județului Teleorman, Agenției pentru Protecția Mediului Teleorman - serviciul Avize, Acorduri, Autorizații, Gărzii Naționale de Mediu - Comisariatul Județean Teleorman, Apele Române – Sistemul de Gospodărire a Apelor Teleorman, S.C. ECO SUD S.A., S.C. APA SERV S.A., Direcției Generale de Asistență Socială și Protecția Copilului Teleorman, Inspectoratului Școlar Județean Teleorman, Centrului Județean de Resurse și Asistență Educațională Teleorman și Direcției de Sănătate Publică Teleorman, ce au permis evaluarea nevoilor regăsite în mediul rural al județului Teleorman din perspectiva autorităților publice locale și actorilor cheie relevanți.

Pe parcursul cercetării de tip calitativ, au fost colectate date și informații prin intermediul a 4 focus-grupuri concentrate pe domenii cheie de dezvoltare, precum: sănătate, educație, mediu, utilități publice, infrastructură, gestionarea deșeurilor, economie locală. Sugestiile participanților, expertiza oferită și perspectiva acestora asupra modului de abordare a

problematicii dezvoltării mediului rural au permis o diagnoză a nevoilor regăsite în comunitate aflată în acord cu realitatea regăsită în teren.

Astfel, discuțiile colective au contribuit la identificarea următoarelor nevoi/probleme specifice regăsite la nivelul comunelor rurale din județul Teleorman:

- scăderea populației școlare;
- dezvoltarea serviciilor complementare de asistență psihopedagogică și intervenție logopedică pentru copiii care au probleme medicale din punct de vedere logopedic;
- construirea de centre pentru terapie ocupațională;
- construirea de centre multifuncționale și de socializare pentru copii;
- scăderea numărului de medici de familie din mediul rural pe fondul pensionării
- atragerea medicilor de familie în mediul rural;
- înființarea unui centru de recuperare de zi zonal;
- înființarea unor centre de zi pentru consiliere părinți și copii;
- înființarea unor centre zonale de îngrijire și asistență pentru persoane vârstnice;
- dezvoltarea serviciilor de îngrijire la domiciliu în mediul rural;
- insuficiența locuințelor sociale;
- creșterea populației aflate în risc de sărăcie și excluziune socială;
- creșterea populației cu o stare de sănătate și igienă precară;
- creșterea numărului de persoane vârstnice singure;
- existența unui număr semnificativ de copii ai căror părinți muncesc în străinătate, aflați în situații de abandon școlar;
- număr ridicat de cazuri de violență în familie;
- Resurse materiale necesare pentru furnizarea/dezvoltarea de servicii sociale la nivel comunitar reduse.

În ceea ce privește măsurile întreprinse la nivel local de către autoritățile publice locale în vederea creșterii calității vieții cetățenilor și susținerea unei dezvoltări durabile, în cadrul focus-grupurilor, au fost menționate următoarele:

- au fost organizate cursuri de formare pentru medicii de familie;
- au fost realizate și înaintate rapoarte privind Planul Județean de Gestionare a Deșeurilor, monitorizat de Agenția pentru Protecția Mediului, iar 14 UAT-uri au accesat fonduri europene pentru dezvoltarea sistemului de management al deșeurilor la nivel local;

- Consiliul Județean Teleorman împreună cu Agenția Națională pentru Protecția Mediului și Garda Națională de Mediu au înființat, prin intermediul Planului de Monitorizare a Calității Aerului, 5 stații automate de monitorizare a poluanților din aer;
- se vor implementa acțiuni și măsuri în conformitate cu Planul de Gestionare a Deșeurilor;
- a fost elaborat Studiul de Fezabilitate, prin CNAIR, al autostrăzii București-Alexandria, care va contribui semnificativ la creșterea mobilității locuitorilor din spațiul rural;
- Consiliul Județean Teleorman în colaborare cu Apele Române au elaborat hărți privind zonele expuse la risc de inundații, care au distribuite populației;
- Consiliul Județean împreună cu Inspectoratul pentru Situații de Urgență al Județului Teleorman au elaborat hărți cu zonele expuse la risc de cutremure, reguli și dispoziții de apărare;
- se află în lucru hărți cu zonele expuse alunecărilor de teren și hărțile cu risc la cutremure.

4. Problematici care reies din analiza efectuată

Conform datelor centralizate, se remarcă faptul că dezvoltarea comunelor rurale din județul Teleorman nu este uniformă. Poziția comunelor rurale în cadrul județului Teleorman constituie un factor influent pentru dezvoltarea socio-economică a acestora. În funcție de amplasament, comunele rurale prezintă o serie de particularități, care vor fi prezentate în cele ce urmează:

- **comunele rurale aflate în proximitatea centrelor urbane din județ** prezintă un grad de dezvoltare socio-economic mai ridicat, comparativ cu comunele aflate la distanțe mari; apropierea față de mediul urban permite locuitorilor din mediul rural accesul facil către infrastructura extinsă de sănătate și oferă în același timp o paletă largă de locuri de muncă; un dezavantaj identificat în cadrul comunelor de acest tip este reprezentat de riscul sporit de migrare a populației către centrele urbane aflate în apropiere.
- **comunele rurale aflate în sudul județului, cu specific agricol** prezintă un grad mediu de dezvoltare socio-economică, dispunând de un capital natural (helești, râuri, terenuri agricole, iazuri, pajiști, pășuni, petrol) care favorizează dezvoltarea industriilor locale; un dezavantaj al comunelor rurale de acest tip este reprezentat de concentrarea populației în practicarea agriculturii de subzistență, ceea ce conduce la dezechilibre economice locale, creșterea riscului de abandon școlar în cadrul populației tinere, precum și lipsa unor investiții susținute la nivelul infrastructurii de bază.
- **comunele aflate la distanțe mari față de centrele urbane, care nu se află în proximitatea unei resurse de apă** prezintă cel mai redus grad de dezvoltare socio-economică, având un capital natural scăzut și confruntându-se cu lipsa unor investiții susținute la nivelul infrastructurii, educației și sănătății; printre cele mai pregnante probleme cu care se confruntă comunitățile de acest fel se numără declinul demografic accentuat pe fondul îmbătrânirii populației, gradul redus de școlarizare concomitent cu creșterea riscului de abandon școlar și comasarea claselor, accesul îngreunat la serviciile sociale și lipsa locurilor de muncă.

Așadar, mediul rural al județului Teleorman poate fi caracterizat printr-o puternică dezvoltare a sectorului agricol din punct de vedere economic, un declin demografic moderat cauzat de îmbătrânirea populației și migrarea populației tinere din punct de vedere social. Prin prisma elementelor specifice identificate, autoritățile publice locale au posibilitatea de a lua măsurile necesare pentru asigurarea unei dezvoltări economice durabile și susținute la nivelul fiecărei comune rurale, precum și pentru asigurarea unor condiții decente de trai și creșterea calității vieții cetățenilor.



SECȚIUNEA 4: VIZIUNE ȘI OBIECTIVE STRATEGICE DE DEZVOLTARE

SECȚIUNEA 4: VIZIUNE ŞI OBIECTIVE STRATEGICE DE DEZVOLTARE

1. Viziune, misiune, valori pentru dezvoltarea spaţiului rural din judeţul Teleorman

Strategia de dezvoltare reprezintă un document-cheie al cărui scop, în cadrul perioadei curente de programare 2021-2027, este reprezentat de **asigurarea unei viziuni coerente de dezvoltare**, transpusă în propuneri de proiecte, ideal sprijinite de comunitate și finanțabile de către Uniunea Europeană. Viziunea de dezvoltare a spațiului rural de la nivelul Județului Teleorman este complementară cu viziunea de dezvoltare județeană. Ca instrument de planificare, Strategia răspunde nevoilor locale de dezvoltare prin implementarea unui **proces participativ** în care buna guvernanță, colaborarea și implicarea comunității.

Formularea politicilor sectoriale se bazează pe nevoile identificate în etapele de consultare publică. Au fost avute în vedere o serie de grupuri țintă precum:

- ***locuitori ai orașului***
- ***reprezentanți ai sectorului privat /ai activităților economice*,**
- ***societatea civilă*,**
- ***reprezentanți ai autorităților publice locale*.**

Pe modelul piramidei lui Abraham Maslow, nevoile specifice care au reieșit ca urmare a anchetei sociologice sunt ierarhizate în continuare, fiind susținute și de concluziile întâlnirilor organizate pe parcursul elaborării documentului strategic.

Nevoile sunt grupate în următoarele categorii:

- Oportunități de locuri de muncă,
- Locuințe și infrastructură de bază (utilități publice, drumuri de interes local), susținute de servicii de educație și sănătate de calitate, de servicii sociale eficiente și eficace, conectivitate, accesibilitate și mobilitate în teritoriu pe căi și mijloace de transport diverse,
- Infrastructură agricolă specifică, în principal sisteme de irigații și valorificarea superioară a potențialului agro-alimentar, forestier și piscicol
- Creșterea gradului de acces la serviciile utilitare, prin potențarea accesului locuitorilor satelor la infrastructura edilitară și la oportunități de dezvoltare pe plan local;
- Calitatea vieții-mediu curat, spații publice atractive, design urban de calitate, clădiri frumoase, reabilitate și îngrijite, o viață culturală atractivă, oportunități de petrecere a timpului liber.

Situația este prezentată la nivelul populației ca întreg, regrupând nevoi și aspirații specifice:

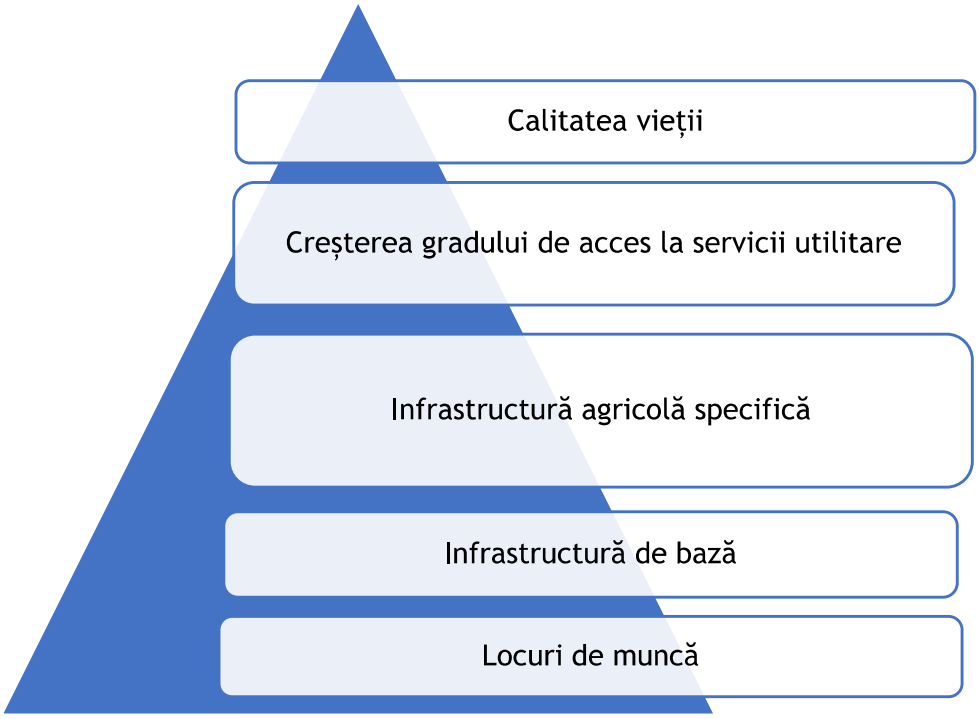

Figura nr. 33: Piramida nevoilor de la nivelul spațiului rural al județului Teleorman

Sursa: Autorul

Procesul planificării strategice și, implicit, formularea viziunii se bazează pe următoarele principii:

Principiul unei largi participări publice

Viziunea recunoaște puterea implicării și contribuției comunităților, instituțiilor și autorităților publice, mediului non-guvernamental, mediului de afaceri și tuturor persoanelor interesate în dezvoltarea viitoare a spațiului rural. De-a lungul procesului elaborării strategiei, au fost create oportunități (de ex. întâlniri de lucru, sondaje online etc) pentru actorii locali sus-menționați de a participa activ la dezbaterea problemelor și exprimarea opiniilor legate de aspectele ce privesc interesul individual și comunitar la nivelul Strategiei.

Principiul cooperării instituționale

Dezvoltarea rurală este încorporată integral la nivel județean, contribuind astfel la coeziunea economică, socială și teritorială. De aceea, planificarea dezvoltării solicită coordonarea instituțiilor cu responsabilități în acest sens de la județean și local, folosind instrumente și metode de informare. Efortul de planificare a demarat astfel cu colectarea și analiza tuturor strategiilor relevante de la nivel de municipiu, regiune, de la nivel național și european.

Principiul pragmatismului decizional

Întregul demers de planificare pornește de la realitățile identificate în faza de analiză și se bazează pe capacitatea reală a spațiului rural de a susține dezvoltarea. Atât viziunea și obiectivele strategice, cât și pachetul de proiecte iau în considerare opțiuni realizabile și conduc la stabilirea unui plan de acțiune asumat, fezabil, realist, care să permită focalizarea efortului pe un număr limitat de intervenții, cu valoare adăugată și, preferabil, cu atragerea de resurse din fonduri nerambursabile.

Principiul continuității în planificare

Procesul planificării strategice se bazează pe o continuitate în timp a viziunii, cu repoziționări și articulări induse de schimbările din contextul național și european. Documentele de planificare elaborate anterior sau aflate în desfășurare constituie un punct de pornire în acest demers.

2. Obiective și măsuri de dezvoltare

O viziune de dezvoltare reprezintă o descriere clară și inspirațională a stării dorite în viitor pentru comunitate. Este o imagine coerentă și detaliată a direcției în care se dorește să se îndrepte spațiul rural al județului Teleorman în ceea ce privește dezvoltarea sa pe termen lung.

Viziunea și obiectivele de dezvoltare la nivel local reflectă cât de bine posibil nevoile reale ale comunității și definesc direcțiile de acțiune pe termen mediu și lung.

Viziunea strategică sintetizează sensul evoluției de dezvoltare a spațiului rural și precizează direcția și transformările necesare pentru ca așteptările să devină realitate. Viziunea privind dezvoltarea rurală a județului Teleorman reprezintă o stare dorită, proiectată în viitor și care configurează o posibilă și așteptată dezvoltare, raportându-se la resursele necesare pentru a ajunge acolo. Ea presupune o gândire dinamică și capabilă să evalueze pe termen lung șansele de dezvoltare pentru atingerea scopului dorit. Construcția viziunii de dezvoltare ia în considerare faptul că cetățenii, instituțiile, organizațiile, mediul de afaceri, trebuie să își găsească interesul și așteptările în propunerea de dezvoltare strategică.

Viziunea *Strategiei de Dezvoltare Rurală a Județului Teleorman pentru perioada 2022-2027* se construiește pe viziunea Strategiei de Dezvoltare a Județului Teleorman pentru perioada 2021-2030,pe care o actualizează și o completează.

Astfel, viziunea de dezvoltare a județului Teleorman este centrată pe dezvoltarea durabilă a județului Teleorman prin creșterea competitivității economiei locale, diversificarea activităților economice și atractivitatea socio-culturală a județului.

Strategia de Dezvoltare Durabilă a județului Teleorman 2021 –2030 se concentrează astfel pe creșterea calității vieții cetățenilor prin dezvoltarea județului, corelată cu politicile publice asumate atât la nivel județean, cât și cele la nivel regional/ național / european / internațional.

Astfel, viziunea de dezvoltare de la nivelul spațiului rural, care vine în completarea viziunii de dezvoltare de la nivel județean, constă în următorul deziderat:

În 2030, spațiul rural al Județului Teleorman reprezintă un mediu atractiv, dezvoltat economic, ce impresionează prin promovarea antreprenoriatului rural, dezvoltarea industriilor specifice și diversificarea economiei locale, îmbunătățirea accesului la finanțare, stimularea inovației și crearea de locuri de muncă durabile în mediul rural.

Într-o strategie de dezvoltare, un obiectivul general reprezintă ținta globală pe care administrația publică locală dorește să o atingă, prin punerea în aplicare a unei serii

combinate și coerente de politici/ acțiuni/intervenții, pe baza analizei contextului, care reprezintă situația inițială.

Obiectivul general susține și justifică toate politicile prevăzute în strategie, care, împreună, prin satisfacerea obiectivelor imediate și specifice, ar trebui să conducă la realizarea acestuia. Altfel spus, obiectivul general **transpune în termeni operaționali viziunea autorităților responsabile cu procesul de planificare, cu privire la transformările așteptate la nivelul teritoriului până la finalul perioadei de planificare.**

Pentru prezenta strategie, după ce s-au luat în considerare caracteristicile teritoriului județean în diversele sale aspecte, cât și concluziile analizei SWOT, **obiectivul** general este definit ca fiind:

Îmbunătățirea calității vieții și creșterea prosperității comunităților rurale, urmărind dezvoltarea și modernizarea infrastructurii rutiere, de apă și canalizare, de energie, de comunicații și de transport și promovarea unei agriculturi durabile și competitive.
Spațiul rural al județului Teleorman va asigura accesul la servicii sociale și de sănătate echitabile pentru locuitorii săi, alături de o valorificare superioară a resurselor turistice naturale de care dispune.

Strategiei de Dezvoltare Rurală a Județului Teleorman pentru perioada 2023-2030 este menită a îngloba toate cele trei aspecte ale unei creșteri tri-dimensionale, fiind astfel o viziune inteligentă, durabilă și favorabilă incluziunii, care se materializează în obiective strategice si specifice, cu măsuri de acțiune alocate acestora.

Atingerea obiectivelor depinde de colaborarea și implicarea altor actori locali și/sau regionali importanți, între care: administrația publică locală din județ, agenții economici și asociații ale acestora, ONG-uri, instituții ale administrației centrale în teritoriu, etc.

3. Obiective strategice de dezvoltare

Această secțiune a Strategiei de *Dezvoltare Rurală a Județului Teleorman pentru perioada 2023-2030* este corelată cu țintele, obiectivele și prioritățile, direcțiile de acțiune și acțiunile orientative europene, naționale și regionale.

Obiectivele strategice de dezvoltare ale spațiului rural al județului Teleorman

În cele ce urmează, au fost definite obiectivele strategice de dezvoltare, luând în considerare rezultatele analizei situației existente și a analizelor diagnostic din punct de vedere socio-economic, al mediului și nivelului de echipare tehnică și socială, cât și direcțiile și obiectivele fixate de diversele abordări strategice sectoriale, naționale ori europene, care afectează contextul local de dezvoltare și elaborarea unei direcții de evoluție a dezvoltării județului Teleorman la nivelul mediului rural, indicând modalitățile prin care se poate ajunge la realizarea obiectivelor propuse.

În procesul de formulare a obiectivelor strategice, precum și a intervențiilor și măsurilor corespunzătoare au fost luate în considerare mai multe surse.

Printre acestea se numără datele și informațiile privind starea actuală a județului din punct de vedere demografic, economic, social și de mediu, dar și alte elemente care contribuie la crearea profilului general, cum ar fi situarea geografică sau conexiunile de infrastructură existente cu alte unități administrativ teritoriale.

De asemenea, au fost luate în considerare proiectele aflate deja în derulare și dedicate spațiului rural.

Nu în ultimul rând, au fost luate în considerare preferințele cetățenilor și ale instituțiilor publice locale, respectiv necesitățile celor potențial afectați de măsurilor inițiate de administrația publică locală, prin consultarea directă a acestora, în cadrul unui proces de consultare publică derulat în cadrul comunității.

Schema de coordonare a obiectivelor strategice și specifice este redată în tabelul de mai jos.

Tabelul nr. 108: Viziune, obiectiv general, obiective strategice și obiective specifice

Viziune de dezvoltare 2030

În 2027, spațiul rural al Județului Teleorman reprezintă un mediu atractiv, dezvoltat economic, ce impresionează prin promovarea antreprenoriatului rural, dezvoltarea industriilor specifice și diversificarea economiei locale, îmbunătățirea accesului la finanțare, stimularea inovației și crearea de locuri de muncă durabile în mediul rural.

Obiectiv general

îmbunătățirea calității vieții și creșterea prosperității comunităților rurale, urmărind dezvoltarea și modernizarea infrastructurii rutiere, de apă și canalizare, de energie, de comunicații și de transport și promovarea unei agriculturi durabile și competitive.

Spațiul rural al județului Teleorman va asigura accesul la servicii sociale și de sănătate echitabile pentru locuitorii săi, alături de o valorificare superioară a resurselor turistice naturale de care dispune.

Obiective Strategice (generale) (OSg)

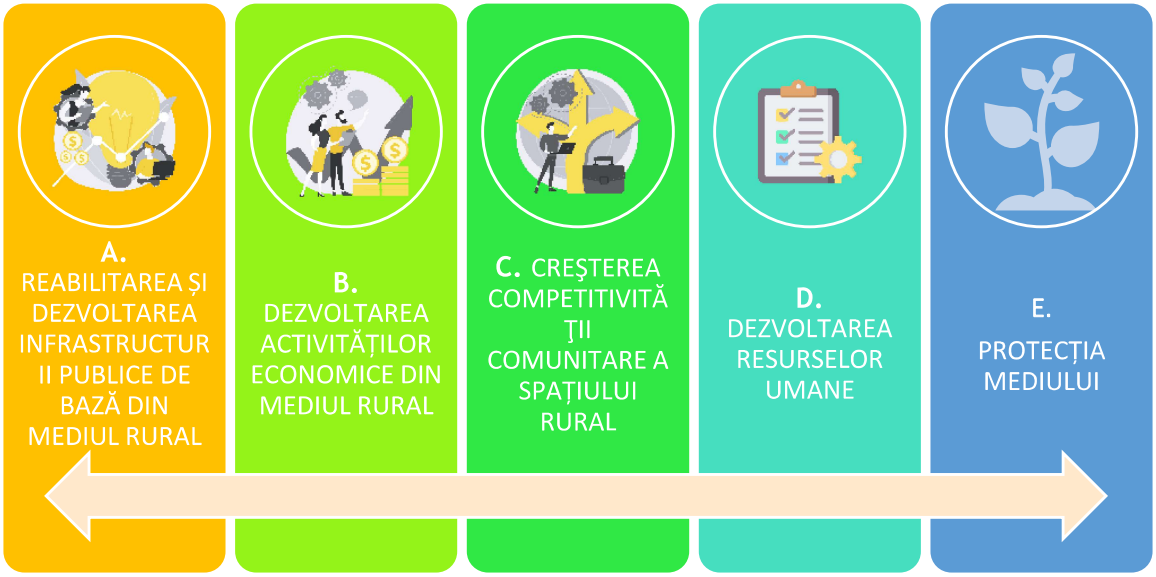

Obiective Specifice (OS)

OS1.1. Modernizarea şi reabilitarea infrastructurii rutiere din mediul rural al judeţului Teleorman

OS1.2 Modernizarea. extinderea sau înfiinţarea reţelelor de utilităţi publice de bazăOS

OS1.3. Modernizarea şi reabilitarea infrastructurii fizice a serviciilor publice din mediul rural al judeţului Teleorman

O1.4.Amenajarea şi reabilitarea infrastructurii turistice şi de agrement;

OS1.5. Reabilitarea şi dezvoltarea infrastructurii agricole şi silvice

OS1.6.Modernizarea şi reabilitarea infrastructurii culturale

OS2.1. Valorificarea superioară a potenţialului agro-alimentar. forestier şi piscicol din mediUl rural al judeţului Teleorman

OS2.2. Susținerea antreprenoriatului în mediul rural

OS2.3.Valorificarea superioară a potenţialului turistic al spaţiului rural din judeţul Teleorman.

0S3.1. Cooperarea administraţiilor publice la nivel de microregiuni rurale judeţene pentru dezvoltarea serviciilor publice de bază;

OS3.2. Sprijinirea zonelor defavorizate;

OS3.3. Realizarea de parteneriate pentru dezvoltare socio-economică

OS 4.1. Susținerea adaptabilităţii forţei de muncă la cererile actuale ale economiei rurale.

OS 5.1. Gestionarea eficientă a deşeurilor

OS5.2. Protecţia habitatelor naturale;

OS5.3. Reducerea riscului de producere a dezastrelor naturale;

OS5.4. Dezvoltarea surselor alternative de energie.

Sursa: Autorul

Coroborând rezultatele obținute în urma consultărilor publice cu concluziile sectoriale, se creionează o imagine complexă a problematicii fiecărui sector al dezvoltării și a direcțiilor de acțiune necesare **atingerii obiectivelor specifice formulate anterior.**

Aceste direcții de acțiune reprezintă pachetul de politici și programe sectoriale ce vor ghida dezvoltarea rurală a județului Teleorman pe orizontul de timp 2023-2030.

Tabelul nr. 109 Obiective specifice corelate cu direcții de acțiune

Obiective Strategice	Direcții de acțiune
OS 1.1 Modernizarea și reabilitarea infrastructurii rutiere din mediul rural al județului Teleorman	1.1.1 Creșterea accesibilității rutiere prin: ➔ Modernizarea și/sau reabilitarea rețelei de drumuri locale ➔ Reconfigurarea, reabilitarea și modernizarea rețelei de străzi existente, ➔ Modernizarea podurilor.
OS1.2 Modernizarea. extinderea	1.2.1. . Dezvoltarea infrastructurii de telecomunicații prin:

Obiective Strategice	Direcții de acțiune
sau înființarea rețelelor de utilităţi publice de bază	➔ Extinderea rețelelor de telefonie mobilă și internet în zonele rurale, instalarea de rețele de fibră optică sau alte tehnologii de comunicații pentru a spori accesibilitatea la servicii de comunicații, ➔ Modernizarea și extinderea rețelei de canalizare, ➔ Dezvoltarea facilităților de epurare a apei uzate. 1.2.2..Extinderea și modernizarea infrastructurii de energie electrică și asigurarea accesului la telecomunicații prin: ➔ Îmbunătățirea sistemului de distribuție a energiei electrice la consumatori 1.2.3. Îmbunătățirea accesului la infrastructură sanitară modernă și servicii medicale de calitate prin: ➔ Dezvoltarea infrastructurii de îngrijire de bază, ➔ Îmbunătățirea serviciilor de prevenție, screening, asistență medicală primară, comunitară și în regim ambulatoriu, ➔ Dotarea (echipamente și mobilier) a infrastructurii de servicii medicale și formare profesională. 1.2.4. Dezvoltarea infrastructurii și serviciilor de educație prin: ➔ Îmbunătățirea sistemului de educație timpurie, ➔ Îmbunătățirea sistemului de învățământ primar și secundar/liceal, ➔ Consolidarea învățământului profesional, ➔ Îmbunătățirea infrastructurii și a serviciilor educaționale pentru copii / tineri cu dizabilități și / sau cu cerințe educaționale speciale (CES), ➔ Prevenirea părăsirii timpurii a școlii, a segregării în rândul elevilor și promovarea educației remediale, ➔ Susținerea înființării centrelor de educație și formare profesională inițială, pentru adaptarea învățământului la noile tehnologii, ➔ Înființare/modernizare cluburi copii, afterschool-uri etc
OS1.3. Modernizarea şi reabilitarea infrastructurii fizice a serviciilor publice din mediul rural al judeţului Teleorman	1.3.1. Îmbunătățirea serviciilor de alimentare cu apă potabilă, canalizare și tratare a apelor uzate prin: ➔ Modernizarea și extinderea rețelei de alimentare cu apă potabilă, ➔ Modernizarea și extinderea rețelei de canalizare, ➔ Dezvoltarea facilităților de epurare a apei uzate. 1.3.2.Planificarea extinderii rețelelor de infrastructură fizică și de bază prin: ➔ Dezvoltarea unui plan strategic detaliat pentru modernizarea, extinderea sau înființarea rețelelor

Obiective Strategice	Direcții de acțiune
	de utilități publice
O1.4.Amenajarea şi reabilitarea infrastructurii turistice şi de agrement;	1.4.1. Dezvoltarea turismului și valorificarea patrimoniului natural prin: ➔ Extinderea și modernizarea infrastructurii de turism și de agrement, ➔ Valorificarea economică a potențialului turistic și a resurselor naturale, ➔ Investiții publice locale pentru infrastructura de acces și servicii publice la zonele cu potențial. ➔ organizarea de tururi gastronomice și agro-turistice, ➔ promovarea activităților de recreere în natură și valorificarea tradițiilor și culturii locale.
OS1.5. Reabilitarea şi dezvoltarea infrastructurii agricole şi silvice	1.5.1. Reabilitarea și modernizarea infrastructurii de irigații prin: ➔ reabilitarea canalelor de irigații existente ➔ construcția de bazine de acumulare a apei ➔ utilizarea tehnologiilor de irigare eficiente. 1.5.2. Modernizarea și extinderea infrastructurii de depozitare și procesare a produselor agricole prin: ➔ Sprijin acordat micilor fermieri pentru construcția și modernizarea silozurilor, depozitelor frigorifice și a altor facilități de depozitare și procesare a produselor agricole. 1.5.3. Dezvoltarea infrastructurii de cercetare agricolă și silvică: ➔ Investiții în dezvoltarea Stațiunea de Cercetare-Dezvoltare Agricolă Teleorman
OS1.6.Modernizarea şi reabilitarea infrastructurii culturale	1.6.1. Valorificarea avantajelor patrimoniului cultural al spațiului rural teleormănean prin: ➔ Valorificarea patrimoniului cultural, prin reabilitare monumente, reabilitare obiective turistice ➔ Înființare de case memorial ➔ Înființare de muzee ale satului, care contribuire la prezervarea trecutului satului teleormănean
OS2.1. Valorificarea superioară a potențialului agro-alimentar. forestier şi piscicol din mediul rural al judeţului Teleorman	1.7.1. Dezvoltarea agriculturii durabile prin: ➔ Promovarea practicilor agricole durabile și inovatoare în sectorul agricol al Teleormanului ➔ Susținerea producătorilor locali pentru utilizarea tehnologiilor moderne, implementarea sistemelor de irigații eficiente, adoptarea practicilor de agricultură ecologică și utilizarea de metode de gestionare a solului prietenoase cu mediul înconjurător. 1.7.2. Creșterea valorii adăugate în lanțul agro-alimentar prin:

Obiective Strategice	Direcții de acțiune
	➔ Susținerea tinerilor producători pentru obținerea de certificate de calitate pentru produse agricole și alte produse ➔ Crearea de unități de procesare și ambalare a produselor agricole, promovarea produselor locale 1.7.3. Dezvoltarea sectorului piscicol prin: ➔ Construirea și modernizarea infrastructurii necesare dezvoltării sectorului piscicol, cum ar fi sisteme de irigații, rezervoare și bazine piscicole, stații de tratare a apei și facilități de depozitare și procesare a produselor piscicole.
OS2.2. Susținerea antreprenoriatului în mediul rural	2.2.1. Sprijinirea mediului de afaceri prin: ➔ Asistență tehnică și consultanță ➔ Dezvoltarea și modernizarea infrastructurii din mediul rural, ceea ce poate crea un mediu propice pentru dezvoltarea afacerilor. ➔ Susținerea dezvoltării turismului rural și promovarea produselor și serviciilor locale care pot crea oportunități de afaceri în mediul rural.
OS2.3.Valorificarea superioară a potențialului turistic al spațiului rural din județul Teleorman	2.3.1. Măsuri de sprijin al identității locale, având impact asupra potențialului turistic, prin: ➔ Dezvoltarea și promovarea traseelor turistice tematice ➔ Dezvoltarea turismului agroalimentar care poate implica organizarea de tururi în ferme și plantații, participarea la activități agricole, precum recoltarea fructelor sau strângerea roadelor, precum și degustări de produse locale.
OS3.1. Cooperarea administrațiilor publice la nivel de microregiuni rurale județene pentru dezvoltarea serviciilor publice de bază	3.1.1.Susținerea cooperării administrațiilor publice la nivel de microregiuni rurale, având impact asupra cooperării, prin: ➔ Dezvoltarea de platforme de colaborare, unde reprezentanții administrațiilor publice locale, precum primarii și consilierii locali, se pot întâlni și discuta despre problemele și nevoile comune legate de serviciile publice de bază pentru facilitarea schimbului de informații, experiențe și bune practici între diferitele comunități rurale din județ. ➔ Dezvoltarea de parteneriate pentru partajarea resurselor și costurilor prin investiții comune în infrastructura de apă și canalizare, în infrastructura rutieră sau în servicii sociale pentru o utilizare eficientă a resurselor
OS3.2. Sprijinirea zonelor defavorizate	3.2.1. Promovarea ocupării forței de muncă, prin: ➔ Programe de formare și reconversie profesională, ➔ programe de dezvoltare comunitară în zonele

Obiective Strategice	Direcții de acțiune
	defavorizate
OS3.3. Realizarea de parteneriate pentru dezvoltare socio-economică	1.2.1 Îmbunătățirea cadrului partenerial prin: ➔ Informatizarea administrației publice locale ➔ digitizarea serviciilor publice
OS 4.1. Susținerea adaptabilității forței de muncă la cererile actuale ale economiei rurale	4.1.1.Consiliere și orientare profesională, prin: ➔ servicii de consiliere și orientare profesională pentru a ghida lucrătorii rurale în alegerea și dezvoltarea unei cariere potrivite în economia rurală. 4.1.2.Susținerea forței de muncă locale prin: ➔ stimulente fiscale și subvenții pentru întreprinderile rurale care angajează și investesc în formarea și dezvoltarea lucrătorilor locali. ➔ Acces la tehnologie și infrastructură digitală astfel încât lucrătorii pot avea acces la resurse online de învățare, informații despre piața muncii și oportunități de angajare în domeniul digital.
OS 5.1. Gestionarea eficientă a deşeurilor	5.1.1.. Asigurarea unei gestionări eficiente a deșeurilor și promovarea tranziției la o economie circulară prin: • Dezvoltarea capacităților de colectare selectivă a tuturor tipurilor de deșeuri;
OS5.2. Protecţia habitatelor naturale	5.2.1. Reabilitarea zonelor rurale degradate prin: ➔ Reconversia și/sau reutilizarea terenurilor degradate/ neutilizate/ abandonate și transformarea lor în spații verzi sau zone de agrement și recreere pentru populație (parcuri, zone special amenajate pentru sport, locuri de joacă pentru copii etc.), 5.2.2. Reducerea poluării și îmbunătățirea calității aerului, apelor și solului prin: ➔ măsuri de conservare a calității apelor și solurilor 5.2.3. Conservarea patrimoniului natural și dezvoltarea infrastructurii verzi prin: ➔ Protecția și valorificarea durabilă a ariilor naturale protejate și a ecosistemelor degradate,
OS5.3. Reducerea riscului de producere a dezastrelor naturale	5.3.1.Elaborarea și implementarea planurilor de gestionare a dezastrelor, prin: ➔ identificarea zonelor cu risc ridicat, măsuri de reducere a vulnerabilității comunităților și planuri de acțiune pentru gestionarea situațiilor de urgență. ➔ construirea și întreținerea digurilor, consolidarea malurilor râurilor, amenajarea de sisteme de drenaj și canalizare sau construirea de baraje.
OS5.4. Dezvoltarea surselor alternative de energie	5.4.1. Îmbunătățirea performanței energetice a clădirilor publice prin:

Obiective Strategice	Direcții de acțiune
	➔ Creșterea eficienței energetice a clădirilor publice. 5.4.2. Modernizarea și creșterea eficienței energetice a sistemului de iluminat public prin: ➔ Modernizarea infrastructurii de iluminat public în vederea reducerii consumului de energie și creșterii calității serviciului.

Sursa: Autorul

4. Integrarea componentei de digitalizare în cadrul orizontului strategic 2023-2030

În perioada actuală economia trece printr-o transformare majoră, componenta de digitalizare fiind din ce în ce mai integrată în toate domeniile economice. Prin urmare, provocările teritoriale și sectoriale ale zonelor rurale trebuie abordate prin adaptare digitală, astfel încât să devină zone rurale dinamice, populate, cu un sector economic competitiv, durabile din punct de vedere social și ecologic.

Digitalizarea ar putea fi soluția care să combată depopularea, contribuind la generarea de locuri de muncă de calitate și la creșterea activității economice din zonele rurale.

Comunele care introduc digitalizarea în cadrul lor devin inteligente, reușind să facă față provocărilor și să fructifice oportunitățile. Rețeaua Europeană pentru Dezvoltare Rurală a determinat 5 acțiuni cheie care pot fi realizate de comunele din zonele rurale în scopul de a deveni inteligente, respectiv:

- acțiuni privind depopularea și schimbările demografice;
- identificarea soluțiilor locale privind reducerile de fonduri publice și centralizarea serviciilor publice;
- explorarea legăturilor cu orașele mari și orașele mici;
- modernizarea rolului zonelor rurale în procesul de tranziție spre o economie circulară, bazată pe emisii de carbon reduse;
- promovoarea transformării digitale a zonelor rurale.

Din punct de vedere al furnizării serviciilor publice, OCDE propune 3 noi forme de furnizare a serviciilor rurale:

- furnizarea integrată a serviciilor - co-amplasarea unor servicii într-o singură clădire sau spațiu, colaborarea între furnizorii de servicii în termeni de informații, gestionare instruire etc., cooperarea între echipele de experți pentru a oferi servicii comune, co-producere între organizațiile publice, private și comunitare și în special soluții bazate pe comunitate;
- abordări alternative și mai flexibile - servicii mobile – aducerea serviciilor către oameni, modele hub și spoke – când serviciile sunt furnizate în mod regulat de la o locație centrală, însă sunt și servicii furnizate mai rar sau la un nivel mai scăzut în zone îndepărtate, servicii noi și îmbunătățite adaptate nevoilor locale (calitate, marketing, crearea de noi abordări pentru servicii);
- soluții digitale[43].

[43] Radiografia Satului Inteligent (Smart Village) în România, Ediția I, August 2022, Creșterea satului românesc,

Dezvoltarea și furnizarea serviciilor digitale către cetățeni sunt vitale pentru modernizarea administrației publice și sunt factorii cheie ai incluziunii digitale în zonele rurale. Serviciile digitale au o varietate de beneficii, inclusiv eficiență sporită, transparență și îmbunătățirea participării civice a cetățenilor în zonele rurale. Cu toate acestea, transformarea digitală rămâne adesea o provocare pentru întreprinderi și autoritățile guvernamentale. Aceasta implică regândirea proceselor și practicilor, precum și eliminarea barierelor atât pentru angajați cât și pentru cetățeni.

Pentru a asigura servicii optime în mediul rural, autoritățile locale trebuie să se asigure de faptul că:

- dezvoltarea serviciilor digitale este realizată în acord cu nevoile comunității;
- cetățenii vad implementarea serviciilor digitale ca o schimbare culturală, nu doar instalarea tehnologiei;
- cetățenii sunt capabili să contextualizeze pregătirea digitală și să vadă beneficiile noilor tehnologii[44].

Transformarea digitală servește creșterii atractivității zonelor rurale prin îmbunătățirea calității:

- spațiului rural;
- relațiilor sociale;
- muncii;
- serviciilor oferite.

Astfel, spațiul rural oferă beneficii precum calitatea aerului, a apei, peisajele atractive, spațiile verzi deschise, mâncarea bună, cunoștințele și spiritualitatea. Aceste caracteristici pot fi transformate în valoare economică, deoarece devin parte a experienței turistice, întrucât autenticitatea locului poate fi încorporată în produse locale. Tehnologiile digitale pot contribui la creșterea gradului de utilizare și conștientizare asupra valorii resurselor naturale locale și la promovarea locului și a produselor tradiționale. Realitatea virtuală poate fi utilizată pentru a crea noi activități în zonele rurale și pentru a sprijini strategiile de promovare.

În același timp, zonele rurale sunt vulnerabile la dezastre naturale, cauzate de evenimente meteorologice extreme, incendii, inundații, alunecări de teren. Tehnologiile digitale pot contribui la îmbunătățirea calității informațiilor de mediu și la gestionarea resurselor naturale. Datele din diferite surse, inclusiv cele furnizate de cetățenii, pot fi integrate în sistemele de monitorizare care asigură actualizarea

disponibil la adresa vâhttps://vegacomp.ro/wpr/wp-content/uploads/2022/08/radiografia-smart-village_2022_final.pdf, accesat în data de 28.05.2023

[44] Dezvoltarea și furnizarea serviciilor digitale în zonele rurale, disponibil la adresa https://ruraldigital.eu/wp-content/uploads/2021/12/211201_CORA_Policy-Brief_4.pdf, accesat în data de 28.05.2023

periodică a stării actuale a mediului. Administrațiile publice pot utiliza aceste informații pentru a-și îmbunătăți modul de gestionare a resurselor[45].

Transformarea digitală poate avea un impact major asupra:

- comunității locale;
- angajaților;
- proprietarilor de afaceri;
- instituțiilor publice;
- mediului.

Pot exista 3 tipuri de impact, care poate fi negativ sau pozitiv, respectiv impact socio-economic, impact socio-cultural și impact socio-politic, prezentate detaliat în tabelele de mai jos[46].

Tabelul nr. 110: Impactul socio-economic al digitalizării

Sectorul în care se manifestă impactul/persoane afectate	Tipul de impact	
	Pozitiv	**Negativ**
Muncă (lucrătorii, proprietarii de afaceri)	• înlocuirea muncii repetitive; • înlocuirea muncii sezoniere; • trecerea la forța de muncă bazată pe tehnologie; • oportunități noi de muncă; • acces mai bun la forța de muncă calificată; • descentralizarea structurii muncii.	• șomaj; • schimbare a profilurilor de muncă.
Financiar (proprietarii de afaceri)	• creșterea profitului; • reducerea costurilor; • îmbunătățirea productivității.	-
Management (proprietarii de afaceri mari)	• control la scară mai mare; • optimizare a resurselor;	• schimbarea modelelor de producție.

[45] SHERPA, Digitalizarea în zonele rurale, disponibil la adresa https://rural-interfaces.eu/wp-content/uploads/2022/05/SHERPA_DiscussionPaper-digitalisation.pdf, accesat în data de 28.05.2023
[46] Alessio Ferrari et. al., Promotori, bariere și impacturi ale digitalizării în zonele rurale din punctul de vedere al experților, disponibil la adresa https://www.sciencedirect.com/science/article/pii/S0950584921002469, accesat în data de 28.05.2023

	• o mai bună gestionare a neregulilor producției; • o mai bună măsurabilitate.	
Piață (comunitatea, proprietarii de afaceri mici)	• turism îmbunătățit; • servicii noi legate de energie.	• închiderea companiilor independente; • închiderea întreprinderilor locale; • crearea de monopoluri; • creșterea dependenței de piețele globale.

Sursa: Autorul, pe baza analizei articolului „Promotori, bariere și impacturi ale digitalizării în zonele rurale din punctul de vedere al experților”

Tabelul nr. 111: Impactul socio-cultural al digitalizării

Sectorul în care se manifestă impactul/grupuri afectate	**Tipul de impact**	
	Pozitiv	**Negativ**
Social (comunitatea locală)	• incluziunea; • reducerea decalajelor; • implicarea consumatorilor; • îmbunătățirea atractivității zonelor rurale.	• excluziune.
Calitatea vieții (comunitatea locală)	• acces sporit la bunuri externe; • bunăstare îmbunătățită; • scutire de munca grea.	• detașare față de natură
Educație (comunitatea locală)	• acces la învățare la distanță; • îmbunătățirea educației.	• închiderea școlilor locale.

Sursa: Autorul, pe baza analizei articolului „Promotori, bariere și impacturi ale digitalizării în zonele rurale din punctul de vedere al experților”

Tabelul nr. 112: Impactul socio-politic al digitalizării

Sectorul în care se manifestă impactul/grupuri afectate	**Tipul de impact**
	Pozitiv
Date (proprietarii de afaceri)	• controlul puterii în gestionarea datelor; • controlul sporit al proprietății datelor;

	• transparență îmbunătățită; • încredere îmbunătățită; • valoarea crescută a datelor.
Instituțional (comunitate, instituții)	• îmbunătățirea legalității; • facilitarea respectării reglementărilor.

Sursa: Autorul, pe baza analizei articolului „Promotori, bariere și impacturi ale digitalizării în zonele rurale din punctul de vedere al experților”

Tabelul nr. 113: Acțiuni care pot fi realizate în vederea digitalizăriii zonelor rurale

Principii directoare pentru digitalizare	**Domenii cheie de dezvoltare rurală**			
	Capital Uman	**Inovare**	**Investiții**	**Guvernare**
Crearea condițiilor de bază pentru digitalizare	Educație și instruire pentru abilități digitale de bază	Încurajarea rețelelor peer-to-peer	Dezvoltarea infrastructucturii	Monitorizarea indicelui economiei și societății digitale
Ancorarea digitalizării către dezvoltarea durabilă	Creșterea gradului de conștientizare Educație și instruire pentru abilități de nivel de bază	-	Coordonarea investițiilor și proiectelor cu obiectivele de sustenabilitate	Monitorizarea performanței durabilității proiectelor de digitalizare
Adaptarea digitalizării la diferite contexte	Profilarea utilizatorilor de digitalizare în funcție de abilități și nevoi	Încurajarea inovației interactive	Alinierea sprijinului la investiții cu strategii locale	Abordări comunitare ale strategiilor de digitalizare
Favorizarea incluziunii digitale	Cartografierea grupurilor vulnerabile	Încurajarea rețelelor peer-to-peer	Sprijin pentru grupurile vulnerabile	Monitorizarea progresului indicatorilor DESI
Dezvoltarea ecosistemelor digitale	Brokeri de instruire și digitalizare	Încurajați abordărilor Living Lab Învățarea de la egal la egal între	Prioritizarea sprijinului bazat pe proiecte de cooperare și multi-actor	Încurajarea dezvoltării satelor inteligente și a huburilor locale de inovare digitală

		brokerii de digitalizare		
Dezvoltarea de modele de guvernanță adaptivă	Planificare, coordonare și rețea între agențiile de digitalizare rurală, satele inteligente, huburile de inovație digitală, laboratoare etc.			
Proiectarea instrumentelor de politică pentru o digitalizare durabilă	Dezvoltarea unui mecanism de sprijin rapid și flexibil sau a unor instrumente de politică pentru a sprijini procesele de cooperare multi-actor locale/regionale pentru digitalizare. Ar trebui să se acorde sprijin pentru toate lucrările pregătitoare referitoare la digitalizare, cum ar fi animarea părților interesate, facilitarea proceselor de implicare, evaluările de fezabilitate, prototip și dezvoltarea proiectului etc.			

Sursa: Brunori et al.

Soluții tip sat inteligent care pot fi implementate în cadrul comunelor din județul Teleorman:

- *cardul cetățeanului;*
- *elaborarea strategiilor Smart Village;*
- *hărți GIS;*
- *plata taxelor online;*
- *digitalizarea administrației publice;*
- *digitalizarea resurselor culturale;*
- *telemedicina;*
- *supraveghere video;*
- *wi-fi public;*
- *construire Centru pentru Incluziune Socială;*
- *proiecte de conștientizare și implicare civiză;*
- *echiparea digitală a săilor de clasă din unitățile de învățământ;*
- *monitorizarea calității factorilor de mediu;*
- *gestionarea inteligentă a deșeurilor;*
- *sisteme de parcare inteligentă;*
- *achiziție autobuze electrice;*
- *construire stații EV;*
- *dezvoltare aprozar virtual;*

- *utilizare contoare inteligente;*
- *implementare management energetic;*
- *iluminat inteligent.*

Exemple de bune practici

Amt Hüttener Berge, Germania – au fost instalate cinci ecrane, care permit cetățenilor să acceseze serviciile publice de la distanță în patru locații din municipalitate. Rezidenții pot folosi aceste ecrane pentru a afla informații referitoare la evenimentele municipale, întâlnirile politice, pentru a contacta administratorii locali sau pentru a obține informații despre școlile locale, locurile de interes și activitățile de agrement. Procesul de implementare a ecranelor a fost bazat pe conceptul „Citizen Driven" și a fost susținut printr-o abordare participativă, desfășurată în trei etape, în scopul încurajării implicării utilizatorilor.

Proiectul CORD, Syddjurs, Danemarca - ca și alte municipalități din Europa, Syddjurs a explorat noi modalități de a menține un nivel ridicat de îngrijire pentru un număr tot mai mare de cetățeni în vârstă. Proiectul CORD și-a propus să instaleze o soluție de videoconferință pentru a reduce timpul de călătorie pentru angajații municipalității la cei mai mulți pacienți din mediul rural. În iulie 2021, peste o sută de cetățeni au folosit sistemul pentru o serie de servicii, ceea ce a condus la o mai bună comunicare între cetățeni și personal, și mai puține resurse cheltuite pentru călătorii.

Școala Smart din Ciugud, județul Alba, România – în Ciuguda fost deschisă prima școală smart din mediul rural din România, un proiect care are ca scop dezvoltarea și reforma educației de la țară. Școala este un proiect pilot care folosește tehnologia în procesul educațional, dar are implementate și soluții smart pentru reducerea consumului de energie și pentru creșterea confortului în timpul cursurilor. În cadrul școlii s-a ajuns la folosirea a zeci de soluții smart educaționale și a unor noi tehnologii. Școala din Ciugud este astfel un adevărat „laborator" de testare a unor tehnologii inovative. Întreaga clădire este controlată electronic și își reglează climatizarea și iluminatul cu ajutorul unor senzori controlați de un sistem inteligent de management, fiind monitorizate totodată calitatea aerului și confortul din clase.

Platforma digitală „Compagnie Faire", Lormes, Franța - această platformă digitală a fost creată cu sprijinul municipalității Lormes. Este o rețea socială care ajută vecinii să se întâlnească. Prin intermediul platformei, locuitorii pot cere ajutor, dar pot schimba și momente de convivialitate, în funcție de nevoile lor. Platforma este cu adevărat ușor de utilizat: fiecare locuitor se poate conecta gratuit pe site-ul web și poate împărtăși momente sau servicii cu vecinii.

Chez Yvonne, Moncontour, Franța - locul oferă diverse servicii, printre care un spațiu de cooperare. Locul oferă atât servicii pentru companii, cât și pentru locuitori. În ceea ce privește companiile, oferă săli de întâlnire sau birouri de închiriat. De asemenea, oferă un serviciu de asistență pentru companii, pentru a le ajuta în tranziția digitală. „Chez Yvonne" oferă servicii digitale gratuite pentru locuitori, pentru a consolida incluziunea digitală, în special pentru persoanele în vârstă.

4.1. OBIECTIVUL 1. REABILITAREA ŞI DEZVOLTAREA INFRASTRUCTURII PUBLICE DE BAZĂ DIN MEDIUL RURAL

4.1.1. Modernizarea şi reabilitarea infrastructurii rutiere din mediul rural al judeţului Teleorman

Importanța măsurii este justificată de faptul că infrastructura rutieră asigură coeziunea și competitivitatea socio-economică și contribuie la ameliorarea disparițiilor dintre zonele dezvoltate și cele mai puțin dezvoltate.

De asemenea, infrastructura rutieră stimulează investițiile, facilitează circulația oamenilor și accesul acestora la infrastructura socială, contribuind totodată la asigurarea unor economii pentru sectorul public, agenții economici și cetățeni.

Infrastructura rutieră are implicații asupra mobilității, turismului, economiei, dar și asupra siguranței participanților la trafic, întrucât prin intermediul acesteia, se face deplasarea celei mai mari părți a mărfurilor și a pasagerilor, atât cu mașini persoanele, cât și cu mijloacele de transport în comun. În ceea ce privește mobilitatea, prin intermediul infrastructurii se asigură accesul la drumurile principale și se facilitează traversarea dintr-un punct în altul.

Din punct de vedere al economiei, este imperios necesar ca transportul mărfurilor să se realizeze rapid și în condiții de eficiență maximă.

Infrastructura este esențială pentru siguranța tuturor participanților la trafic, precum și pentru a reduce cauzele defecțiunilor vehiculelor de orice fel.

Infrastructură rutieră are impact asupra turismului, fiind esențială în asigurarea accesului turiștilor în diferite orașe, puncte de atracție, facilități etc.

4.1.2. Modernizarea. extinderea sau înfiinţarea reţelelor de utilităţi publice de bază

Măsura se justifică întrucât, conform INS, la nivelul anului 2021 în județul Teleorman:

- din 92 de comune doar 45 (48,91%) dispuneau de o rețea de distribuire a apei potabile;
- nicio comună nu dispunea de un sistem de distribuire a energiei termice;
- doar 7 comune aveau sistem de canalizare publică (Ciolănești, Drăgănești-Vlașca, Gratia, Piatra, Poeni, Poroschia, Tătărăștii de Jos);
- doar în 2 comune se distribuiau gaze naturale (Cosmești, Țigănești);
- nicio comună nu avea în inventar vehicule destinate transportului public.

Existența utilităților publice în zonele rurale stimulează dezvoltarea economică și crește gradul de confort al locuitorilor, atrăgând totodată investitorii. Prin oferirea unui nivel calitativ al vieții, respectiv asigurarea condițiilor de bază (apă, canal, gaze naturale, iluminat etc.), comunele devin mai atractive.

4.1.3. Modernizarea şi reabilitarea infrastructurii fizice a serviciilor publice din mediul rural al județului Teleorman

Majoritatea clădirilor publice din mediul rural de află într-o stare de degradare avansată, multe neasigurând condiții de igienă corespunzătoare, motiv pentru care se impune consolidarea acestora pentru a mai putea fi funcționale. În ceea ce privește rețele de distribuție a apei potabile, în majoritatea comunelor acestea au fost instalate de mai bine de 10 ani, iar de atunci nu au existat măsuri de modernizare sau reabilitare. Lungimea totală a rețelei simple de distribuție a apei potabile a crescut într-o măsură foarte mică, ceea ce arată că au fost realizate puține investii în acest sens. În majoritatea comunelor din județul Teleorman terenurile de sport au fost construite cu cel puțin 10 ani în urmă, fiind necesare noi investiții.

4.1.4. Amenajarea şi reabilitarea infrastructurii turistice şi de agrement;

Măsura este importantă pentru dezvoltarea rurală în contextul în care turismul contribuie la:

- creșterea produsului intern brut și a venitului național;
- valorificarea unor categorii de resurse (frumusețea peisajului, condiții de climă, monumentele de artă, tradiția populară);
- creșterea prosperității zonelor rurale;
- stimularea dezvoltării altor ramuri ale economiei (infrastructură rutieră, infrastructură tehnico-edilitară etc.);
- crearea de noi locuri de muncă.

În județul Teleorman există 393 de obiective istorice, dintre care 43 sunt de interes național, multe dintre acestea prezentând semne vizibile de degradare.

4.1.5. Reabilitarea şi dezvoltarea infrastructurii agricole şi silvice

Măsură de dezvoltare care contribuie la:

- înființarea/modernizarea/dezvoltarea infrastructurii de irigații;
- creșterea accesibilității exploatațiilor agricole;
- reabilitarea căilor de acces;
- asigurarea unei bune aprovizionări și a unui acces mai facil către consumatori și piețele de desfacere;
- construirea/modernizarea/extinderea căilor de acces în cadrul fondului forestier.

Prin aceste contribuții zonele rurale devin mai atractive și mai viabile pentru generațiile tinere deoarece li se asigură condiții moderne de a continua afaceri de familie.

4.1.6. Modernizarea şi reabilitarea infrastructurii culturale

Modernizarea și reabilitarea infrastructurii culturale contribuie la reducerea disparităților dintre mediul rural și cel urban, îmbunătățind oferta culturală oferită cetățenilor, acesta fiind principalul motiv pentru care măsura este considerată ca fiind esențială în contextul dezvoltării rurale.

La nivelul județului infrastructura culturală este insuficientă și într-o stare avansată de degradare, limitând astfel accesul la bunurile și serviciile culturale.

O variabilă importantă care determină necesitatea existenței infrastructurii culturale este vârsta locuitorilor unei comunități, iar procentul persoanelor cu vârste cuprinse între 0 și 64 de ani din județul Teleorman este de 72,27%, ceea ce arată faptul că aceste tipuri de investiții sunt necesare pentru a asigura un nivel de cultură echitabil atât generațiilor tinere din prezent cât și a celor care urmează. În cadrul acestor clădiri culturale se pot desfășura evenimente prin care să se promoveze specificul comunelor, precum și activități prin care tradiția să fie dusă mai departe.

Căminele culturale sunt instituții în care se desfășoară activități din sfera tradițiilor și obiceiurilor populare, precum și evenimente sau acțiuni culturale și educative menite să preîntâmpine dispariția adevăratelor valori autohtone.

Pot fi realizate parteneriate între comune prin care pot face schimb de experiențe.

4.2. OBIECTIVUL 2. DEZVOLTAREA ACTIVITĂȚILOR ECONOMICE DIN MEDIUL RURAL

4.2.1. Valorificarea superioară a potenţialului agro-alimentar, forestier şi piscicol din mediul rural al judeţului Teleorman;

Agricultura, silvicultura și piscicultura județului Teleorman și sectorul agroalimentar au un potențial major în dezvoltarea unor produse de înaltă calitate și valoare adăugată ridicată, care să satisfacă pe deplin nevoile din ce în ce mai mari ale consumatorilor.

Măsura asigură creșterea competitivității exploatațiilor agricole, diversificarea produselor oferite pieței, valorificarea superioară a potențialului forestier (lemn, fructe de pădure și ciuperci), modernizarea unităților de comerț existente, diversificarea activităților și crearea de unități noi de comerț și servicii, asigurarea unui management al calității performant.

Prin intermediul acestei măsuri se vor valorifica resursele locale, se vor dezvolta ramurile economice necesare asigurării nevoilor de consum și se va îmbunătăți nivelul de trai al populației. Se poate promova și utilizarea în scop energetic a reziduurilor forestiere și agricole și susținere acțiunile de împădurire și întreținere a pădurilor.

4.2.2. Susținerea antreprenoriatului în mediul rural;

Dezvoltarea antreprenoriatului poate fi o soluție pentru stoparea creșterii ratei șomajului, fiind o sursă generatoare de locuri de muncă. Meșteșugurile tradiționale pot fi revitalizate prin mixarea unor tehnici de producție și de comercializare moderne, inovatoare cu tehnicile tradiționale. Prin aceste metode se va obține și o îmbunătățire a calității forței de muncă corelată cu nevoile pieței muncii.

De asemenea, atât tinerii fără experiență cât și cei cu experiență au nevoie de consiliere și îndrumare în ceea ce privește pașii ce trebuie realizați pentru dezvoltarea unei afaceri, dar și asupra posibilităților de finanțare.

4.2.3. Valorificarea superioară a potenţialului turistic al spaţiului rural din judeţul Teleorman

Valorificarea superioară a potențialului turistic al spațiului rural poate revitaliza economia rurală prin extinderea paletei de divertisment oferită turiștilor, prin dezvoltarea agroturismului, prin promovarea produselor tradiționale și prin valorificarea resurselor rurale.

Turismul contribuie la viața economică a spațiului rural, încurajând activitățile tradiționale locale, în special artizanatul, dar și cele care pot determina dezvoltarea unui comerț specific și crearea de noi locuri de muncă, asigură creșterea veniturilor locuitorilor din așezările rurale, care vor fi obținute prin fructificarea resurselor locale, a produselor agroalimentare ecologice destinate consumului turiștilor, fiind totodată un catalizator al procesului de creștere a calității vieții în mediul rural.

În perioada actuală consumatorii se reorientează și doresc să consume produse ecologice, ceea ce poate reprezenta o oportunitate pentru locuitorii spațiului rural.

4.3. OBIECTIVUL 3. CREŞTEREA COMPETITIVITĂŢII COMUNITARE A SPAȚIULUI RURAL

4.3.1. Cooperarea administraţiilor publice la nivel de microregiuni rurale judeţene:Dezvoltarea serviciilor publice de bază;

Prin intermediul acestui obiectiv se va asigura o dezvoltare armonioasă a spațiului rural din județul Teleorman, niciuna dintre comune nefiind lăsată în urmă.

Se va asigura astfel:

- dezvoltarea infrastructurii rutiere care leagă mai multe comune vecine;
- înființarea unor sisteme centralizate pentru utilitățile publice;
- accesarea unor fonduri în comun pentru dezvoltarea coordonată a comunelor.

4.3.2. Sprijinirea zonelor defavorizate;

Acest obiectiv are implicații asupra sectorului sănătății, întrucât în mediul rural serviciile medicale și educația medicală sunt foarte puțin prezente. Se pot face campanii de responsabilizare a populației din zone defavorizate în legătură cu propria sănătate, se pot acorda îngrijiri medicale prin intermediul unei caravane care să treacă prin fiecare sat.

De asemenea, are implicații asupra educației, astfel încât în mediul rural rezultatele obținute de elevi sunt mai slabe, gradul de participare la activitățile școlare este mai redus, abandonul școlar este mai mare, infrastructura educațională este mai puțin dezvoltată (lipsă utilități de bază, lipsă terenuri de sport/săli de sport, mobilier degradat/vechi, manuale vechi etc.), bibliotecile sunt mai puțin dotate (nu există materiale didactice digitale).

4.3.3. Realizarea de parteneriate pentru dezvoltare socio-economică

Se pot dezvolta parteneriate publice-private care să vizeze creșterea nivelului de dezvoltare al comunelor susținerea dezvoltării afacerilor locale, oferirea de consultanță micilor întreprinzători etc.), pentru dezvoltarea capitalului material (infrastructură rutieră, utilități publice), pentru dezvoltarea capitalului uman (dezvoltare infrastructură educațională, dezvoltare infrastructură de sănătate). Beneficiile obținute de către instituțiile publice sunt: costuri mai mici prin aducerea de venituri suplimentare, creșterea calității și cantității serviciilor furnizate, reducerea birocrației, creșterea capacității instituționale, creșterea satisfacției cetățenilor față de serviciile furnizate.

4.4. OBIECTIVUL 4. DEZVOLTAREA RESURSELOR UMANE

4.4.1. Susținerea adaptabilității forței de muncă la cererile actuale ale economiei rurale

Contribuie la reducerea șomajului prin îmbunătățirea nivelului de competențe al persoanelor șomere și inactive apte de muncă, pentru a facilita reintegrarea acestora pe piața muncii. Contribuie la creșterea participării la învățarea pe tot parcursul vieții.

4.5. OBIECTIVUL 5. PROTECŢIA MEDIULUI

4.5.1. Gestionarea eficientă a deşeurilor

Are implicații asupra:

- îmbunătățirii calității mediului și protecției sănătății populației;
- încurajarea investițiilor verzi;
- dezvoltarea comportamentului responsabil privind prevenirea generării și gestionării deșeurilor;
- utilizării deșeurilor ca materie primă pentru susținerea unor activități economice;
- promovarea economiei circulare.

4.5.2. Protecţia habitatelor naturale

Va avea impact asupra turismului pentru că habitatele protejate vor putea fi promovate și valorificate. De asemenea asigură calitatea mediului înconjurător, garantează regenerarea resurselor biologice și păstrează echilibrul ecologic. La nivelul județului Teleorman există 5 arii naturale protejate de interes național pentru care se impune menținerea capitalului natural și a diversității biologice (menținerea integrității vegetației stuficole, protejarea florei și faunei sălbatice, interzicerea păşunatului, interzicerea depozitarii deșeurilor, etc.).

4.5.3. Reducerea riscului de producere a dezastrelor naturale

Comunele din județul Teleorman pot fi afectate de următoarele tipuri de risc:

- inundații;
- secetă;
- furtuni;
- grindină;
- înzăpeziri și viscole;
- cutremure se pământ;
- alunecări de teren.

Acțiuni pentru limitarea consecințelor:

- monitorizarea permanentă a factorilor de mediu și raportarea acestora către autoritățile competente
- informarea populației asupra pericolelor specifice zonei în care locuiesc și asupra comportamentului care trebuie adoptat în cazul manifestării unui pericol
- executarea periodică a exercițiilor și aplicațiilor;
- executarea controalelor și inspecțiilor de prevenire - informarea preventivă;

4.5.4. Dezvoltarea surselor alternative de energie

O astfel de măsură contribuie la reducerea costurilor cu energia, la protejarea mediului înconjurător (scad emisiile de gaze cu efect de seră), la creșterea independenței energetice, asigură utilizarea eficientă a resurselor, fiind de asemenea o măsură cu impact în ceea ce privește atragerea investitorilor.

5. Priorităţi. Plan de acţiune

5.1. Programe și proiecte

Programele publice se constituie sub forma soluțiilor pe care instituțiile administrației publice le dezvoltă pentru a răspunde provocărilor pe care le întâmpină comunitățile locale.
Programele publice sunt instrumente concepute pentru a asigura bunăstarea cetățenilor din comunitate, având rolul de a conferi siguranță și securitate, de a încuraja prosperitatea economică și sănătatea. Proiectele de investiții propuse a fi realizate reprezintă modalitatea concretă prin care obiectivele strategice și misiunea stabilită pot fi atinse.
Procesul de determinare a programelor și proiectelor este unul complex, ce necesită definirea nevoilor comunității prin instrumente specifice de consultare publică.
Pentru a cunoaște cu exactitate nevoile comunității trebuie avute în vedere o serie de grupuri țintă precum:

- locuitorii zonei vizate;
- reprezentanți ai sectorului privat/ai activităților economice;
- societatea civilă;
- reprezentanți ai autorităților publice locale.

Nevoile specifice care pot fi resimțite de cetățeni și societatea civilă și pentru care sunt necesare programe și proiecte sunt din categoria:

- creării oportunităților de locuri de muncă;
- construirii de locuințe și infrastructură de bază (utilități publice, drumuri de interes local), susținute de servicii de educație și sănătate de calitate, de servicii sociale eficiente și eficace;
- sporirii conectivității - accesibilitate și mobilitate în teritoriu pe căi și mijloace de transport diverse;
- bună guvernare și o administrație eficace și eficientă, care să ofere servicii publice de calitate, care să răspundă eficient nevoilor cetățenilor, să păstreze canale deschise de comunicare și să implice populația în decizia de interes public;
- calitatea vieții - mediu curat, spații publice atractive, design rural de calitate, clădiri frumoase, reabilitate și îngrijite, o viață culturală atractivă, oportunități de petrecere a timpului liber.

5.2. *Planul de acţiune*

Planul de Acțiune pentru implementarea Strategiei de Dezvoltare Rurală a Județului Teleorman pentru perioada 2023-2030 constă într-un pachet de măsuri și proiecte necesare schimbării comunității rurale pentru atingerea unor parametri specifici societății moderne, respectiv: grad de civilizație, bunăstare, stare de sănătate, predictibilitate etc.

Necesitatea unui plan de acțiune se justifică având în vedere amploarea și complexitatea acțiunilor care trebuie executate pentru atingerea obiectivelor strategice definite.

Planul de acțiune reprezintă un instrument de management public care conferă decidenților din administrația publică o imagine asupra eficienței și eficacității măsurilor propuse, dar și asupra posibilităților reale ale spațiului rural teleormănean de a susține din punct de vedere logistic și financiar proiectele de dezvoltare incluse în cadrul Strategiei.

Planul de Acțiuni pentru Aplicarea Strategiei de Dezvoltare Rurală a Județului Teleorman pentru perioada 2023-2030 identifică acțiunile concrete pe care trebuie să le întreprindă factorii decizionali la nivel local, pentru a se asigura în permanență că sunt aplicate principiile din Strategia de Dezvoltare aprobată, că proiectele implementate în teritoriu răspund nevoilor identificate în cadrul Strategiei și că impactul preconizat al proiectelor este cel așteptat asupra comunității locale.

Scopul Planului de Acțiune rezidă în prezentarea principalelor măsuri și proiecte necesare fazei de planificare și implementare a Strategiei de Dezvoltare Rurală, astfel încât procesul să poată fi evaluat continuu și sistematic prin indicatorii identificați ca fiind relevanți pentru dezvoltarea spațiului rural din Teleorman.

În figura de mai jos este reprezentat planul de acțiune general, necesar implementării Strategiei de Dezvoltare Rurală a județului Teleorman, iar în tabelele de mai jos s-a propus un plan de acțiune pentru măsurile privind evidența, monitorizarea și evaluarea acțiunilor necesar a fi întreprinse pentru urmărirea gradului de îndeplinire a strategiei, structurat pe trei intervale de timp, respectiv scurt, mediu și lung.

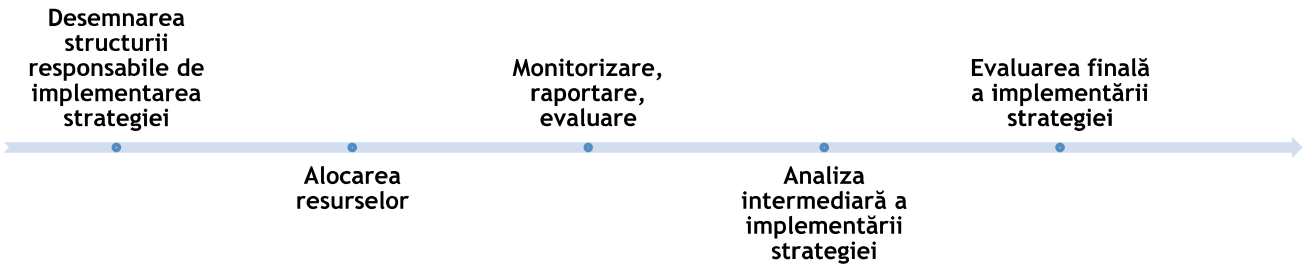

Figura nr. 34: Planul general de acțiuni necesar implementării strategiei

Sursa: Autorul

Tabelul nr. 114: Plan de acțiuni pe termen lung, cu orizont 2030

Acțiuni	Responsabili
Monitorizarea stadiului de realizare și a condițiilor de finalizare a proiectelor în coordonare cu atingerea obiectivelor din Strategie și a indicatorilor specifici conținuți în documentațiile tehnice aprobate în contractul de finanțare	Consiliul Județean Teleorman, conform metodologiei de monitorizare Beneficiarii proiectelor aflate în derulare
Susținerea beneficiarilor cu informații pe perioada realizării lucrărilor și/sau a serviciilor contractate	Consiliul Județean Teleorman
Revizuirea Strategiei prin care să se analizeze proiectele pe termen lung, să se adapteze Strategia la noile cerințe (acolo unde și dacă va fi cazul) și să se continue lista fișelor de proiecte (inclusiv se pot propune noi direcții de dezvoltare adaptate altor nevoi ce se vor identifica pe parcurs și un plan de acțiuni actualizat)	Consiliul Județean Teleorman
Evaluarea gradului de îndeplinire a indicatorilor propuși pentru orizontul de timp 2030, iar pe baza informațiilor disponibile privind următorul ciclu financiar multianual al UE se vor propune eventuale modificări ale strategiei, țintelor și/ sau proiectelor	Consiliul Județean Teleorman
Raportare periodică: • Rapoarte de monitorizare anuală; • Raportul de verificare final.	Consiliul Județean Teleorman
Evaluarea ex-post, cu scopul de a analiza, care a fost impactul implementării strategiei – post 2027. Această evaluare poate servi ca justificare pentru noi proiecte, care să consolideze sau să corecteze rezultatele realizate.	Consiliul Județean Teleorman

Tabelul nr. 115: Plan de acțiuni pe termen mediu (2025)

Acțiuni	Responsabili
Finalizarea și aprobarea Strategiei de Dezvoltare Rurală a Județului Teleorman pentru perioada 2022-2027, prin adoptarea de hotărâri în acest sens: *Organizarea structurii de management și implementare a Strategiei;* *Organizarea structurii de monitorizare și evaluare a Strategiei.*	Consiliul Județean Teleorman
Susținerea și finalizarea proiectelor aflate în implementare în perioada de programare anterioară (2014-2020)	Consiliul Județean Teleorman Beneficiarii proiectelor aflate în derulare
Elaborarea documentațiilor tehnico-economice aferente proiectelor ce urmează a fi implementate prin actuala strategie (identificare terenuri/clădiri, pregătire documente care să ateste regimul juridic al terenurilor, studii de prefezabilitate-fezabilitate, studii de impact, planuri de afaceri, documentații urbanistice etc.)	Consiliul Județean Teleorman Beneficiarii proiectelor Firme de consultanță Parteneri din alte comune sau județe din România sau din alte țări
Monitorizarea proiectelor	Consiliul Județean Teleorman, conform Metodologiei de Monitorizare Beneficiarii proiectelor aflate în derulare
Evaluarea intermediară (1), cu scopul de a afla dacă strategia își atinge obiectivele, dacă poate fi îmbunătățit managementul acesteia	Consiliul Județean Teleorman
Monitorizarea implementării Strategiei se materializează prin centralizarea următoarelor informații: • îndeplinirea indicatorilor de monitorizare specifici domeniilor de intervenție; • numărul și valoarea proiectelor selectate, contractate, plătite și reziliate, finalizate.	Consiliul Județean Teleorman
Raportare periodică: • îndeplinirea indicatorilor de monitorizare specifici domeniilor de intervenție; • numărul și valoarea proiectelor selectate, contractate, plătite și reziliate, finalizate.	Consiliul Județean Teleorman

Tabelul nr. 116: Plan de acțiuni pe termen scurt (2023-2024)

Acțiuni	Responsabili
Finalizarea și aprobarea Strategiei de Dezvoltare Rurală a Județului Teleorman pentru perioada 2022-2027, prin adoptarea de hotărâri în acest sens: *Organizarea structurii de management și implementare a Strategiei;* *Organizarea structurii de monitorizare și evaluare a Strategiei.*	Consiliul Județean Teleorman
Susținerea și finalizarea proiectelor aflate în implementare în perioada de programare anterioară (2014-2020)	Consiliul Județean Teleorman Beneficiarii proiectelor aflate în derulare
Elaborarea documentațiilor tehnico-economice aferente proiectelor cuprinse în actuala strategie (identificare terenuri/clădiri, pregătire documente care să ateste regimul juridic al terenurilor, studii de prefezabilitate-fezabilitate, studii de impact, planuri de afaceri, documentații urbanistice etc.)	Consiliul Județean Teleorman Beneficiarii proiectelor Firme de consultanță Parteneri din alte comune sau județe din România sau din alte țări
Monitorizarea proiectelor	Consiliul Județean Teleorman, conform Metodologiei de Monitorizare Beneficiarii proiectelor aflate în derulare
Evaluarea intermediară (1), cu scopul de a afla dacă strategia își atinge obiectivele, dacă poate fi îmbunătățit managementul acesteia	Consiliul Județean Teleorman
Monitorizarea implementării Strategiei se materializează prin centralizarea următoarelor informații: • îndeplinirea indicatorilor de monitorizare specifici domeniilor de intervenție • numărul și valoarea proiectelor selectate, contractate, plătite și reziliate, finalizate.	Consiliul Județean Teleorman
Raportare periodică: • îndeplinirea indicatorilor de monitorizare specifici domeniilor de intervenție; • numărul și valoarea proiectelor selectate, contractate, plătite și reziliate, finalizate.	Consiliul Județean Teleorman

6. Implementare. Monitorizare. Raportare

Sistemul de monitorizare și evaluare

Managementul strategic implică formularea și implementarea obiectivelor și inițiativelor majore preconizate, bazându-se pe luarea în considerare a tuturor resurselor și a evaluării mediului intern și extern. Implementarea, monitorizarea și evaluarea strategiei include, printre altele, dezvoltarea unei structuri organizaționale eficiente, pregătirea bugetului și a programelor care să sprijine execuția strategiei, etapa de implementare fiind deseori numită etapa de acțiune în managementul strategic, uneori fiind si cel mai dificil de realizat.

Etapa de implementare, monitorizare și evaluare reprezintă sistemul complex de realizare a proiectelor, programelor și politicilor prevăzute în strategie și de colectare și raportare a informațiilor referitoare la desfășurarea proiectelor și asupra succesului și impactului acestora asupra dezvoltării comunității.

Scopul monitorizării și evaluării implementării strategiei constă în evaluarea atingerii obiectivelor în timp util și în bugetul alocat, precum și în constatarea durabilității proiectelor implementate.

Monitorizarea și evaluarea Strategiei se bazează pe elemente structurale riguroase, ținând cont de caracteristicile comunității. Monitorizarea este procesul de colectare periodică și analiză a informațiilor, cu scopul de a fundamenta procesul de luare a deciziei de către instituțiile abilitate, asigurând transparență în luarea deciziei și furnizând o bază pentru viitoarele acțiuni de evaluare, presupunând resurse considerabile alocate (sisteme de colectare, prelucrare și raportare).

Astfel, evaluarea va aprecia atât performanța în realizarea obiectivelor propuse, cât și procentul în care au fost atinse obiectivele strategice.

Monitorizarea și evaluarea sunt procese corelate și interdependente, ce depind de etapele de identificare și de formulare a strategiei.

Întrucât Strategia va fi utilizată ca instrument de dezvoltare durabilă, este necesară constituirea unei structuri responsabile de monitorizarea și evaluarea acesteia, în cadrul Consiliului Județean Teleorman. Din punct de vedere al procedurii ce trebuie urmată, la o perioadă stabilită de președintele Consiliului Județean Teleorman, recomandabil perioade situate la minimum 1 an distanță una față de cealaltă, Compartimentul desemnat la nivelul instituției va prezenta un raport de evaluare a implementării Strategiei de Dezvoltare Rurală a Județului Teleorman, pentru perioada 2022-2027 care va cuprinde situația indicatorilor de evaluare și monitorizare și, în baza căruia, se vor putea propune eventuale modificări sau actualizări ale prevederilor Strategiei.

Monitorizarea furnizează informația necesară evaluării, astfel că, pentru a putea monitoriza implementarea strategiei și pentru a aprecia performanțele ei în raport cu obiectivele stabilite, este necesară stabilirea unui set de indicatori (așa cum au fost

aceștia formulați în paragrafele de mai jos).

Indicatori de monitorizare

În cele ce urmează sunt prezentați indicatorii de monitorizare propuși pentru monitorizarea proiectelor cuprinse în cadrul Strategiei. Indicatorii au fost grupați în conformitate cu domeniile de interes identificate în cadrul Strategiei, fiecărui sector revenindu-i o serie de indicatori de rezultat. Monitorizarea și evaluarea implementării Strategiei se va efectua folosind un sistem unic bazat pe indicatori calitativi și cantitativi. Sistemul propus apropie indicatorii destinați unui proces de evaluare și monitorizare a dezvoltării la nivel global, de situația concretă a spațiului rural al județului Teleorman, precum și de potențialul și aspirațiile de dezvoltare ale actorilor locali.

Indicatorii globali de realizare a obiectivelor strategiei, sunt următorii:

- consolidarea infrastructurii și aducerea acesteia la standarde europene;
- dezvoltarea resurselor umane;
- dezvoltarea mediului de afaceri;
- dezvoltarea turismului și promovarea antreprenoriatului;
- crearea, îmbunătățirea și diversificarea infrastructurii turistice, a facilităților și atracțiilor turistice;
- dinamica creșterii populației;
- gradul de educație superioară;
- crearea de locuri de muncă;
- creșterea cifrei de afaceri în sectoarele economice;
- crearea de servicii pentru populație;
- dezvoltarea și modernizarea serviciilor publice.

Pentru a clarifica aspectele referitoare la indicatorii cuprinși în cadrul strategiei, în tabelul de mai jos sunt prezentate definițiile acestora:

Tabelul nr. 117: Definițiile indicatorilor propuși pentru monitorizarea și evaluarea Strategiei

Nr. crt.	Termen	Definiția și/sau, dacă este cazul, actul care definește termenul
1.	Indicator specific	Rezultatul la care contribuie o prioritate de investiții sau o prioritate a Uniunii Europene într-un context local specific prin acțiuni sau măsuri luate în cadrul unei astfel de priorități.
2.	Măsură	Set de operațiuni care contribuie la realizarea uneia sau mai multora dintre prioritățile în materie de dezvoltare, în conformitate cu obiectivele propuse în cadrul Strategiei.
3.	Indicatori de impact	Indicatorii de impact cuantifică consecințele directe ale programului și interacțiunea sa directă, imediată, cu obiectivele propuse.
4.	Indicatori de monitorizare	Indicatorii de monitorizare pot fi clasificați în funcție de modul de cuantificare și de domeniul de utilizare. Astfel, indicatorii de monitorizare regrupează indicatorii de impact și de rezultat. Scopul indicatorilor de monitorizare este acela de a urmări progresul realizat în atingerea impactului și rezultatului pe care implementarea Strategiei o are și presupune monitorizarea progresului spre atingerea obiectivelor, care este măsurat continuu, identificarea nevoii de a schimba unele obiective, verificarea anumitor presupuneri/supoziții de implementare stabilite inițial.
5.	Indicatori de rezultat	Indicatorii de rezultat se referă la beneficiile imediate care sunt resimțite ca urmare a implementării proiectului de către beneficiarii direcți sau indirecți. Spre exemplu: timpul economisit de către utilizatorii unei autostrăzi nou construite. Rezultatele pot fi cuantificate în momentul în care serviciile sunt furnizate către beneficiari.

Sursa: Autorul

În continuare, sunt redați indicatorii de monitorizare, structurați pe obiectivele strategice de acțiune stabilite la nivelul Strategiei.

Tabelul nr. 118: Indicatorii de monitorizare cuprinși în cadrul OSg A. Reabilitarea și dezvoltarea infrastructurii publice de bază din mediul rural

Domeniu	Obiectiv specific	Direcție de acțiune	Indicator de rezultat
Infrastructură rutieră	OS1.1. Modernizarea și reabilitarea infrastructurii rutiere din mediul rural al județului Teleorman	1.1.1 Creșterea accesibilității rutiere	Străzi modernizate/reabilitate (km)
			Lungimea străzilor monitorizate din total străzi urbane (%)
Infrastructură tehnico-edilitară	OS1.2 Modernizarea. extinderea sau înființarea rețelelor de utilități publice de bază	1.2.1. Dezvoltarea infrastructurii de telecomunicații	Lungimea rețelei de telefonie mobilă (km)
			Populație conectată la rețeaua de telecomunicații (nr. persoane)
			Lungimea rețelei de internet (km)
			Lungimea rețelei de televiziune (km)
			Lungimea rețelei de fibră optică (km)
		1.2.2..Extinderea și modernizarea infrastructurii de energie electrică și asigurarea accesului la telecomunicații	Lungimea rețelei de energie electrică (km)
			Populație conectată la rețeaua de energie electrică (nr. persoane)
		1.2.3. Îmbunătățirea accesului la infrastructură sanitară modernă și servicii medicale de calitate	Unități de îngrijire de bază (nr. centre)
			Populație deservită de unitățile medicale (nr. persoane)
			Echipamente medicale achiziționate (număr)
			Mobilier medical achiziționat (număr)
		1.2.4. Dezvoltarea infrastructurii și serviciilor de educație	Unități de învățământ reabilitate (număr)
			Săli de sport construite/ reabilitate (număr)
			Unități de învățământ dotate cu echipamente IT (număr)
			Laboratoare școlare (număr)
			Personalul didactic participant la cursuri de formare/specializare (număr)
			Cazuri de abandon școlar (număr)

			Activități extrașcolare dedicate creativității și atitudinii inovative (număr)
			Cadre didactice cu competențe pedagogice îmbunătățite (număr)
			Rata medie de promovabilitate a examenului de capacitate (%)
Infrastructură tehnico-edilitară	OS1.3. Modernizarea și reabilitarea infrastructurii fizice a serviciilor publice din mediul rural al județului Teleorman	1.3.1. Îmbunătățirea serviciilor de alimentare cu apă potabilă, canalizare și tratare a apelor uzate	Stații de epurare (nr.)
			Rețea de alimentare apă construită/ modernizată (km)
			Populație conectată la rețeaua de apă (nr. persoane)
			Rețea de canalizare construită/ modernizata (km)
			Populație conectată la rețeaua de canalizare (nr. persoane)
			Grad de acoperire cu rețele de apă și canalizare (%)
		1.3.2.Planificarea extinderii rețelelor de infrastructură fizică și de bază	Măsuri implementate pentru extinderea sau înființarea rețelelor de utilități publice (număr)
Infrastructură turistică	O1.4.Amenajarea și reabilitarea infrastructurii turistice și de agrement	1.4.1. Dezvoltarea turismului și valorificarea patrimoniului natural	Infrastructură de turism și de agrement extinsă/modernizată (număr unități)
			Valoare investiții publice locale pentru infrastructura de acces și servicii publice la zonele cu potențial (lei)
			Circuite/trasee turistice amenajate (număr)
			Campanii de promovare turistică (număr)
			Total turiști (număr)
			Total turiști străini (număr)
			Unități de cazare (număr)
			Trasee turistice concepute

			(nr.)
			Spații de agrement construite (număr)
			Spații de agrement modernizate (număr)
			Lucrători din sectorul turistic (număr)
			Grad de ocupare a structurilor de cazare turistică (%)
			Centre de informare turistică (număr)
Infrastructură agricolă și silvică	OS1.5. Reabilitarea și dezvoltarea infrastructurii agricole și silvice	1.5.1. Reabilitarea și modernizarea infrastructurii de irigații	Lungime canale de irigații reabilitate (km.)
			Bazine de acumulare a apei construite (număr)
			Tehnologii de irigare eficiente utilizate (număr)
		1.5.2. Modernizarea și extinderea infrastructurii de depozitare și procesare a produselor agricole	Fermieri sprijiniți pentru construcția și modernizarea silozurilor, depozitelor frigorifice și a altor facilități de depozitare și procesare a produselor agricole (număr)
		1.5.3. Dezvoltarea infrastructurii de cercetare agricolă și silvică	Valoare investiții în dezvoltarea Stațiunii de Cercetare-Dezvoltare Agricolă Teleorman (lei)
Infrastructură culturală	OS1.6.Modernizarea și reabilitarea infrastructurii culturale	1.6.1. Valorificarea avantajelor patrimoniului cultural al spațiului rural teleormănean	Monumente istorice reabilitate (număr)
			Obiective turistice reabilitate (număr)
			Case memoriale înființate/reabilitate (număr)
			Muzee ale satului reabilitate/redeschise (număr)

Sursa: Autorul

Tabelul nr. 119: Indicatorii de monitorizare cuprinși în cadrul OSg B. Dezvoltarea activităților economice din mediul rural

Domeniu	Obiectiv specific	Direcție de acțiune	Indicator de rezultat
Agricultură și piscicultură	OS2.1. Valorificarea superioară a potențialului agro-alimentar, forestier și piscicol din mediul rural al județului Teleorman	1.7.1. Dezvoltarea agriculturii durabile	Tehnologii moderne durabile utilizate (număr)
			Fermieri care utilizează tehnologii moderne (număr)
		1.7.2. Creșterea valorii adăugate în lanțul agro-alimentar	Tineri producători sprijiniți pentru obținerea de certificate de calitate pentru produse agricole și alte produse (număr)
			Unități de procesare și ambalare a produselor agricole create (număr)
		1.7.3. Dezvoltarea sectorului piscicol	Infrastructură piscicolă creată (număr)
Mediu de afaceri	OS2.2. Susținerea antreprenoriatului în mediul rural	2.2.1. Sprijinirea mediului de afaceri	Întreprinzători care au primit asistență tehnică și consultanță (număr)
Turism	OS2.3.Valorificarea superioară a potențialului turistic al spațiului rural din județul Teleorman	2.3.1. Măsuri de sprijin al identității locale, având impact asupra potențialului turistic	Trasee turistice tematice înființate/promovate (număr)
			Acțiuni de turism agroalimentar desfășurate (număr)

Sursa: Autorul

Tabelul nr. 120: Indicatorii de monitorizare cuprinși în cadrul OSg C. Creșterea competitivității comunitare a spațiului rural

Domeniu	Obiectiv specific	Direcție de acțiune	Indicator de rezultat
Cooperarea administrațiilor publice	0S3.1. Cooperarea administrațiilor publice la nivel de microregiuni rurale județene pentru dezvoltarea serviciilor publice de bază	3.1.1.Susținerea cooperării administrațiilor publice la nivel de microregiuni rurale, având impact asupra cooperării	Parteneriate încheiate (număr)
			Platforme de colaborare dezvoltate (număr)
Integrare pe piața muncii	OS3.2. Sprijinirea zonelor defavorizate	3.2.1. Promovarea ocupării forței de muncă	Programe de formare și reconversie profesională desfășurate (număr)
			Participanți la programele de formare și reconversie profesională desfășurate (număr)
			Programe de dezvoltare comunitară în zonele defavorizate

			(număr)
			Participanți la programele de dezvoltare comunitară în zonele defavorizate (număr)
Parteneriate	OS3.3. Realizarea de parteneriate pentru dezvoltare socio-economică	1.2.1 Îmbunătățirea cadrului parteneriat	Soluții de informatizare/digitalizare a administrației publice locale (număr)
			Personal instruit în legătură cu noile tehnologii utilizate (număr)

Sursa: Autorul

Tabelul nr. 121: Indicatorii de monitorizare cuprinși în cadrul OSg D. Dezvoltarea resurselor umane

Domeniu	Obiectiv specific	Direcție de acțiune	Indicator de rezultat
Forță de muncă	OS 4.1. Susținerea adaptabilității forței de muncă la cererile actuale ale economiei rurale	4.1.1.Consiliere și orientare profesională	Cursuri de calificare și recalificare (număr)
			Acțiuni de consiliere formală și informală (număr)
		4.1.2.Susținerea forței de muncă locale	Valoare stimulente fiscale și subvenții pentru întreprinderile rurale care angajează și investesc în formarea și dezvoltarea lucrătorilor locali (lei)
			Populație care are acces la tehnologie și infrastructură digitală

Sursa: Autorul

Tabelul nr. 122: Indicatorii de monitorizare cuprinși în cadrul OSg E. Protecția mediului

Domeniu	Obiectiv specific	Direcție de acțiune	Indicator de rezultat
Gestionarea deșeurilor	OS 5.1. Gestionarea eficientă a deșeurilor	5.1.1. Asigurarea unei gestionări eficiente a deșeurilor și promovarea tranziției la o economie circulară	Spații de colectare deșeuri modernizate (număr)
			Cantitate de deșeuri colectată (tone/an)
			Rata de acoperire a serviciului de salubrizare (%)
			Deșeuri menajere și similare colectate separat, inclusiv deșeuri de ambalaje (%)
			Deșeuri menajere periculoase colectate separat (%)
			Cantitatea de deșeuri menajere

			periculoase colectate separat trimise la tratare/eliminare (%)
			Deșeuri voluminoase colectate separat (%)
			Deșeuri voluminoase colectate separat trimise la tratare/ valorificare/eliminare (%)
			Puncte de colectare selectivă (nr.)
			Platforme ecologice pentru depozitare (nr.)
			Perdele vegetale modernizate/ extinse (nr.)
			Spații afectate de activitățile industriale decontaminate (nr.)
			Vehicule de colectate și sortare (nr.)
			Valoarea investițiilor pentru protejarea și conservarea mediului înconjurător (lei)
Protecția habitatelor	OS5.2. Protecția habitatelor naturale	5.2.1. Reabilitarea zonelor rurale degradate	Terenuri transformate în spatii verzi sau zone de agrement și recreere (număr)
		5.2.2. Reducerea poluării și îmbunătățirea calității aerului, apelor și solului	Măsuri de conservare a factorilor de mediu (număr)
			Măsuri de monitorizare a factorilor de mediu (număr)
		5.2.3. Conservarea patrimoniului natural și dezvoltarea infrastructurii verzi	Arii naturale și ecosisteme degradate protejate (număr)
Dezastre naturale	OS5.3. Reducerea riscului de producere a dezastrelor naturale	5.3.1.Elaborarea și implementarea planurilor de gestionare a dezastrelor	Zone cu risc de dezastru natural identificate (număr)
			Măsuri de reducere a vulnerabilității comunităților și/sau planuri de acțiune pentru gestionarea situațiilor de urgență (număr)
			Diguri, maluri, baraje

			construite/consolidate (număr)
			Sisteme de drenaj și canalizare amenajate (număr)
Energie alternativă	OS5.4. Dezvoltarea surselor alternative de energie	5.4.1. Îmbunătățirea performanței energetice a clădirilor publice	Clădiri publice eficientizate energetic (număr)
		5.4.2. Modernizarea și creșterea eficienței energetice a sistemului de iluminat public	Infrastructuri de iluminat public modernizate (număr)

Sursa: Autorul

În scopul menținerii unei evidențe a procesului de monitorizare, se va folosi **Fișa de monitorizare a proiectelor și Fișa de monitorizare a indicatorilor de impact**, documente ce se regăsesc în secțiunea anexe.

7. Concluzii

Strategia de Dezvoltare Rurală a județului Teleorman pentru perioada 2022-2027 se constituie sub forma unui document de planificare strategică ce are un puternic caracter participativ și consultativ, urmărind să identifice cât mai exact nevoile reale ale județului Teleorman din punct de vedere social, economic, ecologic, în scopul de a asigura tranziția zonelor rurale ale județului către o dezvoltare sustenabilă.

Crearea unei viziuni comune pentru dezvoltarea durabilă a spațiului rural al județului Teleorman în perioada 2022-2027 reprezintă un demers imperios necesar, astfel încât să se obțină un efect sinergic care să fie constituit pe baza eforturilor a mai multor actori principal, respectiv comunitatea locală, societățile comerciale, asociațiile nonguvernamentale, de a susține dezvoltarea spațiului rural al județului sub toate dimensiunile sale.

Prin intermediul obiectivelor strategice propuse, Strategia de Dezvoltare Rurală a județului Teleorman are implicații asupra *creșterii calității vieții populației din zonele* **rurale, creșterii bunăstării sociale, dezvoltării mediului antreprenorial local, creării de parteneriate durabile, creșterii atractivității pentru investitori, fiind totodată instrumentul principal în atragerea de fonduri nerambursabile**.

Referitor la procesului de elaborare, Strategia a fost realizată prin parcurgerea următoarelor etape: analiza teritorială prin prisma fișelor comunelor, realizarea auditului zonei rurale a județului Teleorman, elaborarea strategiei de dezvoltare și a fișelor de proiecte, consultarea publică și aprobarea strategiei.

Având drept fundament aceste etape, pot fi concluzionate următoarele aspecte cu privire la domeniile strategice ale spațiului rural ale județului:

- **sectorul demografic** - comunitatea rurală a județului Teleorman se confruntă cu un declin demografic accentuat, în majoritatea comunelor populația este una îmbătrânită, sistemul medical este unul subdimensionat, aceștia fiind factori care nu favorizează dezvoltarea economico-socială a zonei;
- **cadrul natural** - unul dintre punctele forte ale spațiului rural din județul Teleorman este constituit de resursele naturale de care dispune, cele mai relevante în acest sens fiind reprezentate de ariile naturale protejate și siturile NATURA 2000 care susțin dezvoltarea turistică a zonei;
- **cadrul economic** - majoritatea comunelor din județul Teleorman se confruntă cu lipsa locurilor de muncă și cu existența unei economii de subzistență;
- **sectorul agricol** - principala ramură ce susține economia din mediul rural este agricultura, practicată însă în mare parte prin mijloace tradiționale;
- **sectorul turistic** - spațiul rural al județului Teleorman deține un potențial turistic ridicat, prin varietatea tipurilor de turism ce pot fi practicate, respectiv: turismul cultural, turismul ecumenic, ecoturismul, turismul rural și agroturismul;

- **infrastructura** – spațiul rural al județului Teleorman se caracterizează printr-o infrastructură de transport și o rețea tehnico-edilitară slab dezvoltate, serviciile de utilități publice având un grad de acoperire scăzut;
- **sectorul de sănătate și asistență socială** - comunitatea rurală se confruntă cu accesul îngreunat către servicii sociale, majoritatea fiind disponibile doar la nivel urban;
- **sistemul educațional** - unitățile școlare din mediul rural sunt slab dotate, multe dintre ele necesitând lucrări de reabilitare;
- **sectorul cultural** – în spațiul rural al județului Teleorman se remarcă lipsa unor instituții de cultură funcționale.

Astfel, obiectivele strategice propuse în cadrul prezentei strategii prin care se vor valorifica oportunitățile existente la nivelul spațiului rural al județului sunt:

- A. Reabilitarea și dezvoltarea infrastructurii publice de bază în mediul rural – prin desfășurarea de investiții care să vizeze dezvoltarea infrastructurii rutiere, tehnico-edilitare, turistice, agricole și silvice, culturale;
- B. Dezvoltarea activităților economice din mediul rural – prin investiții menite să susțină mediul de afaceri, agricultura și turismul;
- C. Creșterea competitivității comunitare a spațiului rural - prin dezvoltarea parteneriatelor și a cooperării dintre administrațiile publice;
- D. Dezvoltarea resurselor umane – prin susținerea adaptabilității forței de muncă la cererile actuale ale economiei rurale;
- E. Protecția mediului – prin dezvoltarea unor sisteme de gestionare a deșeurilor, a planurilor de protecție împotriva dezastrelor naturale, a măsurilor de protejare a habitatelor naturale și a unor surse de energie alternativă.

Bibliografie

1. Agenția pentru Dezvoltare Regională Sud-Muntenia, Programul Operațional Regional Sud-Muntenia 2021-2027;
2. Agenția pentru Dezvoltare Regională Sud-Muntenia, Planul de Dezvoltare Regională Sud-Muntenia 2021-2027;
3. Agenția pentru Dezvoltare Regională Vest, Spațiul rural în Regiunea Vest;
4. Banca Mondială, România - Prezentare generală;
5. Consiliului Județean Teleorman, rapoarte, date statistice;
6. Comisia Europeană, Previziunile economice de toamnă ale Comisiei Europene pentru România;
7. Comisia Europeană, Situație și perspective: Evoluții rurale;
8. Comisia Europeană, Agricultură și dezvoltare rurală;
9. Declarația Cork 2.0, „O viață mai bună în zonele rurale”;
10. Departamentul pentru Dezvoltare Durabilă, din cadrul aparatului de lucru al Guvernului României (N.D.), Strategia Națională pentru Dezvoltarea Durabilă a României 2030;
11. Direcția Județeană de Statistică Teleorman, Buletin statistic lunar al județului Teleorman;
12. Direcția pentru Agricultură Județeană Teleorman, rapoarte, date statistice;
13. Enciclopedia României, Sat;
14. Fondul Monetar Internațional, Cum se răsfrânge războiul din Ucraina în regiunile lumii;
15. Institutul Național de Statistică, Repere economice și sociale regionale: Statistică teritorială;
16. Ministerul Investițiilor și proiectelor Europene, Planul Național pentru Redresare și Reziliență;
17. Ordinul nr. 143/2005 privind definirea și caracterizarea spațiului rural;
18. Politica Agricolă Comună, Planul Național Strategic 2023-2027 (PNS) al României;
19. United Nations Conference on Trade and Development (UNCTAD), Criză energetică: Grupul ONU de răspuns la criză global solicită sprijin celor mai vulnerabili și tranziția către sursele regenerabile.

Anexe

Anexa 1 - Fișele proiectelor

În cadrul capitolului prezent sunt redate fișele proiectelor care se propun a fi realizate în cadrul zonelor rurale din județul Teleorman, fundamentate atât pe baza răspunsurilor fiecărei comune în legătură cu principalele nevoi resimțite, cât și pe baza analizei efectuate în cadrul capitolelor precedente.

Astfel, au fost identificate 26 de proiecte care au menirea de transforma spațiul rural al județului într-un spațiu modern, accesibil, atractiv și prosper. Proiectele vizează creșterea calității condițiilor de locuire, urmărindu-se permanent dezvoltarea rurală sustenabilă.

Fișa nr. 1 - ÎMBUNĂTĂȚIREA EFICIENȚEI ENERGETICE A CLĂDIRILOR PUBLICE ÎN 23 DE COMUNE DIN JUDEȚULUI TELEORMAN

Domeniul	Dezvoltare rurală sustenabilă
Titlul proiectului	Îmbunătățirea eficienței energetice a clădirilor publice în 23 de comune din Județului Teleorman (școli, grădinițe, unități medicale, clădiri administrative, centre culturale, centre sociale etc.)
Scopul proiectului	Dezvoltarea durabilă și sustenabilă a spațiului rural din județul Teleorman, care va conduce la îmbunătățirea calității vieții locuitorilor, va asigura protecția mediului înconjurător și va reduce risipa
Obiectivele specifice ale proiectului	1. Reducerea consumului de energie prin lucrări complexe de reabilitare termică a anvelopei, lucrări de reabilitare termică a sistemului de încălzire; 2. Reducerea pierderilor/consumurilor de energie termică, electrică și de apă prin modernizarea/reabilitarea instalațiilor și rețelelor interioare și exterioare (electrice, termice, ventilare-condiționare, alimentare cu apă, canalizare); 3. Optimizarea circuitelor funcționale în interiorul clădirilor vizate de investiție prin recompartimentarea optimă a spațiilor existente; 4. Creșterea accesibilității serviciilor publice oferite cetățenilor prin modernizarea spațiilor.
Justificare (prezentarea problemelor și a necesității intervenției)	Obiectivele de investiții vizate sunt în general clădiri vechi, construite în perioada când eficiența energetică și reducerea emisiilor de gaze cu efect de seră nu constituia o preocupare majoră și care de-a lungul timpului nu au beneficiat de lucrări de mentenanță, multe dintre acestea aflându-se într-o stare de degradare avansată. În prezent, clădirile sunt încălzite prin centrale proprii, neexistând un sistem centralizat, dispun de corpuri de iluminat care au un consum mare de energie și nu au elemente constructive reale cu rol de diminuare a pierderilor

	energetice. Proiectul presupune realizarea auditului energetic prin intermediul căruia clădirile vor fi încadrate în clasa de performanță energetică actuală, ulterior propunându-se măsuri prin care să ajungă la o clasă superioară din punct de vedere energetic. Implementarea proiectului la nivelul comunității rurale din județul Teleorman va urmări implementarea directivelor europene în domeniul eficienței energetice și a tranziției către o economie cu emisii scăzute de gaze cu efect de seră, precum și scăderea costurilor de funcționare și întreținere a clădirilor și sistemelor de iluminat.
Context (coerența cu strategiile europene, naționale, regionale și județene)	
Coerența cu strategiile europene /naționale/regionale	**Context european:** Politica de Coeziune a Uniunii Europene 2021-2027 – „O Europă mai verde” **Context național:** Planul Național Integrat în domeniul Energiei și Schimbărilor Climatice 2021-2030, Dimensiunea Eficiență Energetică **Context regional:** Programul Regional Sud-Muntenia, Prioritatea P2. O regiune cu orașe prietenoase cu mediul, Obiectiv specific RSO2.1. Promovarea eficienței energetice și reducerea emisiilor de gaze cu efect de seră
Coerența cu Strategia de Dezvoltare Rurală a Județului Teleorman	Obiectiv strategic 1 Reabilitarea și dezvoltarea infrastructurii publice de bază din mediul rural Obiectiv specific - Modernizarea și reabilitarea infrastructurii fizice a serviciilor publice din mediul rural al județului Teleorman Obiectiv specific - Modernizarea și reabilitarea infrastructurii culturale
Teritoriul vizat	Băbăița, Bujoru, Călmățuiu, Călmățuiu de Sus, Conțești, Mavrodin, Mereni, Necșești, Piatra, Rădoiești , Săceni, Scrioaștea, Segarcea-Vale, Sfințești, Siliștea, Siliștea Gumești, Smârdioasa, Știorobăneasa, Tătărăștii de Sus, Vedea, Trivalea Moșteni, Seaca, Poroschia
Grupuri țintă	Principalele grupuri țintă vizate de acest proiect sunt: • angajații autorităților și instituțiilor publice locale; • angajații unităților publice educaționale, sanitare, de asistență socială, culturale etc.; • populația celor 23 de comune din județul Teleorman.
Planul de activități	Planul de activități: 1. Identificarea surselor de finanțare pentru proiect; 2. Contractarea serviciilor de proiectare; 3. Elaborarea studiului de fezabilitate (întocmire documentație, caiet de sarcini și SF); 4. Elaborarea Proiectului Tehnic și Detalii de Execuție (efectuare măsurători, elaborare proiect, obținere avize

	și acorduri); 5. Elaborarea și depunerea cererii de finanțare în vederea obținerii finanțării; 6. Implementarea proiectului, care presupune: • începerea/demararea proiectului – organizarea echipei/responsabilului de implementare a proiectului; • realizarea/execuția lucrărilor; • recepția și punerea în funcțiune a lucrărilor; • publicitatea și promovarea proiectului; • monitorizarea/controlul proiectului.
Rezultate așteptate	Pe termen lung: • reducerea indicelui de emisii al gazelor cu efect de seră; • modernizarea abordărilor tradiționale privind investițiile în domeniul clădirilor pasive (cu consum redus și din surse regnerabile); • modificarea percepției publice și individuale privind folosirea resurselor energetice și utilitare și orientarea spre o strategie de folosire mai inteligentă și sustenabilă a mediului; • reducerea consumului anual de energie finală în clădirile publice; • reducerea consumului anual de energie finală în iluminat public. Pe termen scurt: • reducerea consumului anual de energie primară în clădirile publice; • reducerea consumului anual de energie primară în iluminat public.
Sustenabilitate	Sustenabilitatea investițiilor va putea fi asigurată prin contribuții financiare anuale
Buget total estimat	Sumele vor fi cuprinse între 500.000 și 5.000.000 lei
Perioada de implementare	2024-2027
Surse potențiale de finanțare	Programul Operațional Sud-Muntenia Programul Național de Redresare și Reziliență
Documente necesare	Studiu de fezabilitate/Documentație de avizare a lucrărilor de intervenții

Fișa nr.2 - EXTINDERE/ÎNFIINȚARE REȚELE DE ALIMENTARE CU APĂ ȘI CANALIZARE ÎN 35 DE COMUNE DIN JUDEȚUL TELEORMAN

Domeniul	Dezvoltare rurală sustenabilă
Titlul proiectului	Extindere/înființare rețele de alimentare cu apă și canalizare în comunele din Județul Teleorman
Scopul proiectului	Dezvoltarea durabilă și sustenabilă a sistemelor de apă și canalizare a spațiului rural din județul Teleorman, prin îmbunătățirea calității serviciilor existente și reducerea impactului negativ al descărcărilor de apă uzată care va avea impact direct asupra ameliorării calității vieții locuitorilor
Obiectivele specifice ale proiectului	1. Asigurarea echitabilă a serviciilor de apă și canalizare; 2. Asigurarea calității apei potabile în toate comunele din județul Teleorman; 3. Îmbunătățirea gestionării nămolului provenit din stațiile de tratare a apei uzat; 4. Înființarea unor structuri de management de apă moderne și eficiente. Tipuri de intervenții: • înființare rețea de alimentare cu apă; • înființare rețea de canalizare menajeră; • stații de pompare apă uzată menajeră; • conducte de refulare apă uzată menajeră; • înființare rețea de alimentare cu apă, inclusiv branșamente și hidranți; • înființare rețea de canalizare menajeră, inclusiv racorduri și cămine de vizitare; • stații de pompare apă uzată și conducte de refulare.
Justificare (prezentarea problemelor și a necesității intervenției)	Conform INS, la nivelul anului 2021 doar 46 dintre comunele din județul Teleorman dispuneau de o rețea de distribuire a apei potabile, ceea ce indică faptul că mai mult de jumătate dintre comunele județului nu pot asigura o alimentare corespunzătoare cu apă a locuitorilor, aceștia fiind nevoiți să își procure apa din surse proprii. În majoritatea comunelor rețelele de distribuție a apei potabile au fost instalate de mai bine de 10 ani, iar de atunci nu au existat măsuri de modernizare sau reabilitare. Lungimea totală a rețelei simple de distribuție a apei potabile a crescut într-o măsură foarte mică, ceea ce arată că au fost realizate puține investii în acest sens. În anul 2021, lungimea conductelor de apă din mediul rural al județului Teleorman reprezenta 70,03% din totalul înregistrat. Din punct de vedere al canalizării, doar 7 comune din județ dispun de această facilitate, respectiv Ciolănești, Drăgănești-Vlașca, Gratia, Piatra, Poeni, Poroschia, Tătărăștii de Jos, cele mai vechi fiind înființate în anii ’90, iar cele mai noi în 2018. În 2018 au fost înființate în comunele Ciolănești, Poroschia și Tătărăștii de Jos, iar de atunci lungimea conductelor nu a

	înregistrat creșteri semnificative. În comuna Drăgănești Vlașca sistemul de canalizare a fost înființat în anul 1990, până în 1999 menținându-se la lungimea de 3,2 km, în 2000 crescând la 3,7 km, valoare care s-a menținut până în 2003, în 2004 a crescut la 3,9 km, în 2006 la 4 km, iar în 2007 a scăzut la 3,7 km, valoare care s-a menținut până în 2017, în 2018 crescând la 4,1 km valoare existentă în prezent. În total, în perioada 1990-2021 lungimea rețelei de canalizare din Drăgănești-Vlașca a crescut cu 0,9 km. În comuna Gratia sistemul de canalizare a fost înființat în anul 2010, când au fost construit un sistem de 5 km, valoare care s-a menținut până în anul 2017, în 2018 a crescut cu 0,1 km, în 2019 a ajuns la valoarea de 16,7 km, iar în 2020 la 18 km. Per total, în perioada 2010-2021, lungimea rețelei de canalizare din comuna Grația a crescut cu 13 km. În comuna Piatra sistemul de canalizare a fost înființat în anul 1990, având valoarea de 5,5 km, valoare care a rămas constantă până în anul 2005, în 2016 a crescut până la 6,6 km, iar în 2020 la 24 km. Per total, în perioada 1990-2021, lungimea rețelei de canalizare din comuna Piatra a crescut cu 18,5 km. În comuna Poeni sistemul de canalizare a fost înființat în anul 2004, având lungimea de 1,5 km, din 2010 până în 2018 a avut lungimea de 1 km și începând cu 2019 a crescut cu 0,5 km. La nivelul anului 2021, lungimea conductelor de canalizare din mediul rural al județului Teleorman reprezenta 20,93% din totalul înregistrat.
Context (coerența cu strategiile europene, naționale, regionale și județene)	
Coerența cu strategiile europene /naționale/regionale	**Context european:** Politica de Coeziune a Uniunii Europene 2021-2027 – „O Europă mai verde”, O Europă mai apropiată de cetățenii săi **Context național:** Strategia de Dezvoltare Teritorială a României 2035, Obiectiv general 2 Creșterea calității vieții prin dezvoltarea infrastructurii tehnico-edilitară și a serviciilor publice în vederea asigurării unor spatii urbane și rurale de calitate, atractive și incluzive, OS 2.1. Asigurarea unei echipări complete cu infrastructură de utilități publice a comunelor urbane și rurale. Programul Dezvoltare Durabilă 2021-2027, Prioritatea 1. Dezvoltarea infrastructurii de apă și apă uzată și tranziția la o economie circulară, Obiectiv specific: RSO2.5. Promovarea accesului la apă și o gospodărire sustenabilă a apelor
Coerența cu Strategia de Dezvoltare Rurală a Județului Teleorman	Obiectiv strategic 1 Reabilitarea și dezvoltarea infrastructurii publice de bază din mediul rural Obiectiv specific - OS1.3. Modernizarea și reabilitarea infrastructurii fizice a serviciilor publice din mediul rural al județului Teleorman Direcția de acțiune 1.3.1. Îmbunătățirea serviciilor de alimentare cu apă potabilă, canalizare și tratare a apelor uzate
Teritoriul vizat	Brânceni, Bujoreni, Buzescu, Călmățuiu, Cervenia, Ciuperceni, Conțești, Crevenicu, Drăcșenei, Drăgănești-Vlașca, Fântânele, Furculești, Frumoasa, Mereni, Moșteni, Nenciulești, Olteni, Plosca, Poroschia, Putineiu, Rădoiești , Răsmirești,Saelele, Salcia, Săceni, Scrioaștea, Scurtu Mare, Seaca, Siliștea Gumești, Sârbeni, Smârdioasa, Suhaia, Traian, Trivalea Moșteni, Vârtoape

Grupuri țintă	Principalele grupuri țintă vizate de acest proiect sunt: • populația celor 35 de comune din județul Teleorman; • 35 UAT-uri din județul Teleorman.
Planul de activități	Planul de activități: 1. Identificarea surselor de finanțare pentru proiect; 2. Contractarea serviciilor de proiectare; 3. Elaborarea studiului de fezabilitate (întocmire documentație, caiet de sarcini și SF); 4. Elaborarea Proiectului Tehnic și Detalii de Execuție (efectuare măsurători, elaborare proiect, obținere avize și acorduri); 5. Elaborarea și depunerea cererii de finanțare în vederea obținerii finanțării; 6. Implementarea proiectului, care presupune: • începerea/demararea proiectului – organizarea echipei/responsabilului de implementare a proiectului; • realizarea/execuția lucrărilor; • recepția și punerea în funcțiune a lucrărilor; • publicitatea și promovarea proiectului; • monitorizarea/controlul proiectului.
Rezultate așteptate	Pe termen lung: • asigurarea comunelor cu surse de alimentare cu apă potabilă; • creșterea nivelului de protecție a sănătății publice; • creșterea nivelului de confort al locuitorilor; • creșterea gradului de acoperire cu apă și canal al comunelor. Pe termen scurt: • îmbunătățirea calității apei furnizate; • îmbunătățirea condițiilor de locuire.
Sustenabilitate	Sustenabilitatea investițiilor va putea fi asigurată prin contribuții financiare anuale
Buget total estimat	conform documentației tehnico-economice
Perioada de implementare	2024-2027
Surse potențiale de finanțare	Programul Dezvoltare Durabilă 2021-2027
Documente necesare	Studiu de fezabilitate/Documentație de avizare a lucrărilor de intervenții

Fișa nr. 3 - MODERNIZARE DRUMURI DE INTERES LOCAL ÎN 58 DE COMUNE DIN JUDEȚUL TELEORMAN

Domeniul	Asigurarea mobilității și conectivității populației
Titlul proiectului	Modernizare drumuri de interes local în 58 de comune din Județul Teleorman
Scopul proiectului	Îmbunătățirea infrastructurii de transport la nivelul județului Teleorman, în scopul facilitării mobilității populației, a bunurilor și serviciilor în vederea stimulării dezvoltării economice durabile a județului
Obiectivele specifice ale proiectului	1. Asigurarea unor condiții sporite de siguranță și de confort a circulației prin modernizarea infrastructurii de interes local; 2. Facilitarea accesului rutier dintre comunele învecinate; 3. Promovarea circulației pietonale prin construirea trotuarelor pe anumite porțiuni ale drumurilor vizate; 4. Promovarea circulației bicicliștilor prin construirea pistelor de biciclete pe anumite porțiuni ale drumurilor vizate; 5. Creșterea gradului de siguranță a circulației prin realizarea unei semnalizări eficiente.
Justificare (prezentarea problemelor și a necesității intervenției)	Conform statutului județului Teleorman, lungimea totală a drumurilor comunale este de 326 km, dintre care 33,74% (cea mai mare parte) sunt drumuri de pământ, 23,93% sunt drumuri cu îmbrăcăminți ușoare rutiere, 22,09% sunt drumuri modernizate, iar 20,25% sunt pietruite. Având în vedere faptul că doar 22,09% dintre drumuri sunt modernizate, celelalte aflându-se într-o stare de degradare, sunt necesare investiții în acest sens, întrucât infrastructura rutieră asigură coeziunea și competitivitatea socio-economică și contribuie la ameliorarea disparițiilor dintre zonele dezvoltate și cele mai puțin dezvoltate. De asemenea, infrastructura rutieră stimulează investițiile, facilitează circulația oamenilor și accesul acestora la infrastructura socială, contribuind totodată la asigurarea unor economii pentru sectorul public, agenții economici și cetățeni. Infrastructura rutieră are implicații asupra mobilității, turismului, economiei, dar și asupra siguranței participanților la trafic, întrucât prin intermediul acesteia, se face deplasarea celei mai mari părți a mărfurilor și a pasagerilor, atât cu mașini persoanele, cât și cu mijloacele de transport în comun. În ceea ce privește mobilitatea, prin intermediul infrastructurii se asigură accesul la drumurile principale și se facilitează traversarea dintr-un punct în altul. Din punct de vedere al economiei, este imperios necesar ca transportul mărfurilor să se realizeze rapid și în condiții de eficiență maximă.

	Infrastructura este esențială pentru siguranța tuturor participanților la trafic, precum și pentru a reduce cauzele defecțiunilor vehiculelor de orice fel. Infrastructură rutieră are impact asupra turismului, fiind esențială în asigurarea accesului turiștilor în diferite orașe, puncte de atracție, facilități etc.
Context (coerența cu strategiile europene, naționale, regionale și județene)	
Coerența cu strategiile/planurile/ programele europene /naționale/regionale	**Context european:** Politica de Coeziune a Uniunii Europene 2021-2027 – „O Europă conectată” **Context național:** Programul Național de Dezvoltare Locală II, Programul privind reabilitarea, modernizarea și/sau asfaltarea drumurilor de interes județean și de interes local, alimentarea cu apă, canalizarea și epurarea apelor uzate la sate, precum și în unitățile administrativ-teritoriale cu resurse turistice **Context regional:** Programul Regional Sud-Muntenia, Prioritatea P4. O regiune mai accesibilă, OS Dezvoltarea și ameliorarea unei mobilități naționale, regionale și locale sustenabile, reziliente la schimbările climatice, inteligente și intermodale, inclusiv îmbunătățirea accesului la TEN-T și a mobilității transfrontaliere (FEDR)
Coerența cu Strategia de Dezvoltare Rurală a Județului Teleorman	Obiectiv strategic - 1 Reabilitarea și dezvoltarea infrastructurii publice de bază din mediul rural Obiectiv specific - OS1.1. Modernizarea și reabilitarea infrastructurii rutiere din mediul rural al județului Teleorman Direcția de acțiune 1.1.1.Creșterea accesibilității rutiere
Teritoriul vizat	Balaci, Băbăița, Beciu, Blejești, Bragadiru, Brânceni, Bujoreni, Buzescu, Cervenia, Ciolănești din Vale, Ciuperceni, Conțești, Didești, Dracea, Drăgănești-Vlașca, Frăsinet, Frumoasa, Gălățeni, Islaz, Izvoarele, Lisa, Lița, Lunca, Mavrodin, Măgura, Măldăeni, Mârzânești, Nanov, Năsturelu , Necșești, Olteni, Peretu, Pietroșani, Plopii-Slăvitești, Poroschia, Putineiu, Răsmirești, Saelele, Săceni, Scurtu Mare, Seaca, Segarcea-Vale, Sfințești, Siliștea Gumești, Sârbeni, Smârdioasa, Stejaru, Suhaia, Știrobăneasa, Talpa, Tătărăștii de Jos, Tătărăștii de Sus, Traian, Troianul, Trivalea Moșteni, Vedea, Viișoara, Vârtoape
Grupuri țintă	Principalele grupuri țintă vizate de acest proiect sunt: • populația celor 58 de comune din județul Teleorman; • 58 UAT-uri din județul Teleorman.
Planul de activități	Planul de activități: 1. Identificarea surselor de finanțare pentru proiect; 2. Contractarea serviciilor de proiectare; 3. Elaborarea studiului de fezabilitate (întocmire documentație, caiet de sarcini și SF);

	4. Elaborarea Proiectului Tehnic și Detalii de Execuție (efectuare măsurători, elaborare proiect, obținere avize și acorduri); 5. Elaborarea și depunerea cererii de finanțare în vederea obținerii finanțării; 6. Implementarea proiectului, care presupune: • începerea/demararea proiectului – organizarea echipei/responsabilului de implementare a proiectului; • realizarea/execuția lucrărilor; • recepția și punerea în funcțiune a lucrărilor; • publicitatea și promovarea proiectului; • monitorizarea/controlul proiectului.
Rezultate așteptate	Pe termen lung: • modernizare drumuri de interes local; • construire piste bicicliști; • construire trotuare; • reabilitare/modernizare poduri și podețe; • plantare arbori; • amenajare ghivece de flori; • instalare marcaje longitudinale; • instalare marcaje transversale; • instalare panouri de informare; • instalare indicatoare rutiere; • asigurarea mobilității și conectivității locuitorilor din cele 64 de comune.
Sustenabilitate	Sustenabilitatea investițiilor va putea fi asigurată prin contribuții financiare anuale
Buget total estimat	conform documentației tehnico-economice
Perioada de implementare	2024-2027
Surse potențiale de finanțare	Programul Regional Sud-Muntenia Programul Național de Dezvoltare Locală II
Documente necesare	Studiu de fezabilitate/Documentație de avizare a lucrărilor de intervenții

Fișa nr.4 - IMPLEMENTARE/EXTINDERE SISTEM DE SUPRAVEGHERE VIDEO STRADAL ÎN 15 COMUNE DIN JUDEȚUL TELEORMAN

Domeniul	Siguranță publică și prevenirea infracționalității
Titlul proiectului	Implementare/extindere sistem de supraveghere video stradal în 15 comune din Județul Teleorman
Scopul proiectului	Proiectul vizează creșterea siguranței locuitorilor a 15 comune din județul Teleorman, prin instalarea unor camere video în zonele cele mai importante ale fiecărei comune, reducând astfel și gradul de infracționalitate
Obiectivele specifice ale proiectului	1. Creșterea gradului de siguranță a locuitorilor comunelor; 2. Asigurarea suportului probatoriu în fața organelor de cercetare penală, atunci când sunt comise fapte de natură penală ce pot afecta drepturile și libertățile cetățenești, viața sau integritatea fizică sau morală; 3. Prevenirea și sancționarea unor fapte de natură contravențională sau infracțională în domeniile de ordine și liniște publică.
Justificare (prezentarea problemelor și a necesității intervenției)	Criminalitatea reprezintă o problemă socială, de maximă importanță care are implicații asupra calității vieții, generând sentimentul de insecuritate asupra populației. La nivelul comunelor care și-au exprimat dorința de a dezvolta un sistem de supraveghere video, nivelul criminalității este următorul: Blejești - scăzut (0), Călmățuiu (0), Cosmești - scăzut (42,4), Scrioaștea - scăzut (0), Siliștea Gumeşti - mediu (84,7), Tătărăștii de Jos - scăzut (0), Tătărăștii de Sus - scăzut (0). Pe lângă aceste comune, se consideră necesară introducerea camerelor de supraveghere în zonele în care criminalitatea este ridicată, respectiv: Brânceni (211,8), Cervenia (296,5), Măldăeni (127,1), Nenciulești (127,1), Olteni (127,1), Orbeasca (127,1), Peretu (127,1) și Sfințești (169,4).
Context (coerența cu strategiile europene, naționale, regionale și județene)	
Coerența cu strategiile/planurile/ programele europene /naționale/regionale	**Context european:** Politica de Coeziune a Uniunii Europene 2021-2027 – „O Europă mai apropiată de cetățenii săi” **Context regional:** Programul Regional Sud-Muntenia, Prioritatea P6. O regiune atractivă, Obiectiv specific: RSO5.1. Promovarea dezvoltării integrate și incluzive în domeniul social, economic și al mediului, precum și a culturii, a patrimoniului natural, a turismului sustenabil și a securității în zonele urbane
Coerența cu Strategia de Dezvoltare Rurală a Județului Teleorman	Obiectiv strategic 1 Reabilitarea și dezvoltarea infrastructurii publice de bază din mediul rural Obiectiv specific - OS1.3. Modernizarea și reabilitarea infrastructurii fizice a serviciilor publice din mediul rural al județului Teleorman Direcția de acțiune 1.3.2.Planificarea extinderii rețelelor de infrastructură fizică și de bază
Teritoriul vizat	Blejești, Călmățuiu, Cosmești, Scrioaștea, Siliștea Gumeşti, Tătărăștii de Jos, Tătărăștii de Sus, Brânceni, Cervenia, Măldăeni, Nenciulești, Olteni, Orbeasca, Peretu, Sfințești.

Grupuri țintă	Principalele grupuri țintă vizate de acest proiect sunt: • populația celor 15 comune din județul Teleorman; • cele 15 UAT-uri din județul Teleorman.
Planul de activități	Planul de activități: 1. Identificarea surselor de finanțare pentru proiect; 2. Contractarea serviciilor de proiectare; 3. Elaborarea studiului de fezabilitate (întocmire documentație, caiet de sarcini și SF); 4. Elaborarea Proiectului Tehnic și Detalii de Execuție (efectuare măsurători, elaborare proiect, obținere avize și acorduri); 5. Elaborarea și depunerea cererii de finanțare în vederea obținerii finanțării; 6. Implementarea proiectului, care presupune: • începerea/demararea proiectului - organizarea echipei/responsabilului de implementare a proiectului; • realizarea/execuția lucrărilor; • recepția și punerea în funcțiune a lucrărilor; • publicitatea și promovarea proiectului; • monitorizarea/controlul proiectului.
Rezultate așteptate	Pe termen scurt: • instalarea de camere de supraveghere în apropierea unităților de învățământ din cele 7 comune; • instalarea camerelor de supraveghere la intrările/ieșirile din comune; • instalarea unor camere video inteligente pentru monitorizarea traficului. Pe termen lung: • creșterea siguranței publice; • paza și protecția bunurilor publice împotriva furturilor, distrugerilor sau actelor de vandalism; • disciplina în construcții, în domeniul protecției mediului și al activităților comerciale.
Sustenabilitate	Sustenabilitatea investițiilor va putea fi asigurată prin contribuții financiare anuale
Buget total estimat	conform documentației tehnico-economice
Perioada de implementare	2024-2027
Surse potențiale de finanțare	Programul Regional Sud-Muntenia
Documente necesare	Studiu de fezabilitate/Documentație de avizare a lucrărilor de intervenții

Fișa nr.5 - CONSTRUIRE PARCURI FOTOVOLTAICE ÎN 22 DE COMUNE DIN JUDEȚUL TELEORMAN

Domeniul	Protecția mediului/Valorificarea potențialului solar
Titlul proiectului	Construire parcuri fotovoltaice în 22 de comune din Județul Teleorman
Scopul proiectului	Proiectul urmărește asigurarea unei surse de energie electrică suplimentare, atragerea veniturilor la bugetul local, creșterea nivelului de trai și asigurarea energiei la prețuri accesibile tuturor locuitorilor celor 21 de comune, prin intermediul dezvoltării unei infrastructuri calitative, care să fie în acord cu nevoile identificate
Obiectivele specifice ale proiectului	1. Construirea, punerea în funcțiune si racordarea la Sistemul Energetic National a 22 de instalații de producere a energiei electrice prin captarea energiei solare (fotovoltaic), în comunele Bogdana, Brânceni, Crevenicu, Crângeni, Crângu, Drăgănești de Vede, Islaz, Izvoarele, Lunca, Măgura, Poroschia, Rădoiești , Răsmirești, Scurtu Mare, Segarcea-Vale, Siliștea, Siliștea Gumești, Slobozia Mândra, Știorobăneasa, Tătărăștii de Jos, Troianul, Trivalea Moșteni; 2. Stabilirea unei producții anuale de energie electrică din surse regenerabile în vederea comercializării acesteia în rețeaua SEN; 3. Crearea a noi locuri de muncă în perioada de implementare și pe perioada de exploatare a investiției.
Justificare (prezentarea problemelor și a necesității intervenției)	În perioada actuală industria producătoare de energie electrică se află printre cele care produc cea mai mare amprentă de dioxid de carbon, respectiv cea mai însemnată cantitate de gaze cu efect de seră. Pentru a limita aceste degradări ale mediului înconjurător, la nivel mondial este promovată utilizarea resurselor de energie regenerabilă. Principala provocare a locuitorilor din zonele rurale este constituită de prețul energiei electrice care a crescut semnificativ în ultima perioadă. Posibilitățile locuitorilor sunt limitate, motiv pentru care este nevoie de o soluție prin intermediul căreia să se asigure accesul tuturor categoriilor sociale la servicii de furnizare a energiei electrice la prețuri accesibile și prin care să fie protejați față de creșterea prețului energiei electrice. Conform hărții radiației solare, județul Teleorman este situat într-o zonă cu posibilitate de producție a energiei electrice de peste 1.400 kwh/mp, astfel încât investițiile în acest sens sunt justificate. Sistemele de producere a energiei electrice prin intermediul panourilor fotovoltaice sunt sisteme care nu necesită o întreținere deosebită, fiind fiabile și având o durată de viață foarte mare, aproximativ 20 ani.
Context (coerența cu strategiile europene, naționale, regionale și județene)	
Coerența cu strategiile/planurile/ programele europene /naționale/regionale	**Context european:** Politica de Coeziune a Uniunii Europene 2021-2027 – „O Europă mai verde” **Context național:** Planul Național de Redresare și Reziliență, Componenta 6.Energie, I1. Noi capacități de producție de energie electrică din surse regenerabile

	Context regional: Programul Regional Sud-Muntenia, Prioritatea P2. Promovarea eficienței energetice și reducerea emisiilor de gaze cu efect de seră, Promovarea eficienței energetice și reducerea emisiilor de gaze cu efect de seră
Coerența cu Strategia de Dezvoltare Rurală a Județului Teleorman	Obiectiv strategic 5 - Protecția mediului Obiectiv specific - OS5.4. Dezvoltarea surselor alternative de energie
Teritoriul vizat	Bogdana, Brânceni, Crevenicu, Crângeni, Crângu, Drăgănești de Vede, Islaz, Izvoarele, Lunca, Măgura, Poroschia, Rădoiești , Răsmirești, Scurtu Mare, Segarcea-Vale, Siliștea, Siliștea Gumești, Slobozia Mândra, Știorobăneasa, Tătărăștii de Jos, Troianul, Trivalea Moșteni
Grupuri țintă	Principalele grupuri țintă vizate de acest proiect sunt: • cele 22 UAT-uri din județul Teleorman.
Planul de activități	Planul de activități: 1. Identificarea surselor de finanțare pentru proiect; 2. Contractarea serviciilor de proiectare; 3. Elaborarea studiului de fezabilitate (întocmire documentație, caiet de sarcini și SF); 4. Elaborarea Proiectului Tehnic și Detalii de Execuție (efectuare măsurători, elaborare proiect, obținere avize și acorduri); 5. Elaborarea și depunerea cererii de finanțare în vederea obținerii finanțării; 6. Implementarea proiectului, care presupune: • începerea/demararea proiectului – organizarea echipei/responsabilului de implementare a proiectului; • realizarea/execuția lucrărilor; • recepția și punerea în funcțiune a lucrărilor; • publicitatea și promovarea proiectului; • monitorizarea/controlul proiectului.
Rezultate așteptate	Pe termen scurt: • reducerea impactului negativ asupra mediului; • diversificarea surselor de producere a energiei; electrice în vederea reducerii riscurilor de dependenta față de anumite resurse. Pe termen lung: • reducerea gradului de dependență națională asupra importurilor de energie pentru consumul intern.
Sustenabilitate	Sustenabilitatea investițiilor va putea fi asigurată prin contribuții financiare anuale
Buget total estimat	În medie se vor aloca câte 14 milioane euro pentru fiecare parc fotovoltaic
Perioada de implementare	2024-2027
Surse potențiale de finanțare	Planul Național de Redresare și Reziliență
Documente necesare	Studiu de fezabilitate/Documentație de avizare a lucrărilor de intervenții

Fișa nr. 6 - ÎNFIINȚARE SISTEM DE DISTRIBUȚIE GAZE NATURALE ÎN 41 DE COMUNE DIN JUDEȚUL TELEORMAN

Domeniul	Dezvoltarea sustenabilă a zonelor rurale/Îmbunătățirea condițiilor de locuire
Titlul proiectului	Înființare sistem de distribuție gaze naturale în 41 de comune din Județul Teleorman
Scopul proiectului	Proiectul vizează creșterea calității vieții în 41 de comune din județul Teleorman, prin înființarea unor sisteme de distribuție a gazelor naturale.
Obiectivele specifice ale proiectului	1. Dezvoltarea infrastructurii tehnico-edilitare de bază; 2. Îmbunătățire condițiilor de locuire.
Justificare (prezentarea problemelor și a necesității intervenției)	În prezent nivelul de acoperire cu gaze naturale al județului este unul foarte redus, cea mai mare parte a locuințelor nefiind racordate la un astfel de sistem, ceea ce implică realizarea unor stocuri de combustibili solizi, precum lemnele sau cărbunii, aprovizionarea cu butelii de gaz lichefiat sau creșterea consumului de energie electrică (plite, radiatoare, boilere etc.). Aceste soluții generează costuri foarte mari pentru populația zonelor rurale. Având în vedere aceste aspecte, este necesară înființarea unor sisteme de gaze la nivelul celor 41 de comune.
Context (coerența cu strategiile europene, naționale, regionale și județene)	
Coerența cu strategiile/planurile/ programele europene /naționale/regionale	**Context european:** Politica de Coeziune a Uniunii Europene 2021-2027 - „O Europă mai verde” **Context național:** Programul Dezvoltare Durabilă 2021-2027, Prioritatea 4. Promovarea eficienței energetice, a sistemelor și rețelelor inteligente de energie și reducerea emisiilor de gaze cu efect de seră, Obiectiv specific: RSO2.3. Dezvoltarea la nivel local a unor sisteme energetice, rețele și sisteme de stocare inteligente în afara rețelei energetice transeuropene
Coerența cu Strategia de Dezvoltare Rurală a Județului Teleorman	Obiectiv strategic 1 Reabilitarea și dezvoltarea infrastructurii publice de bază din mediul rural Obiectiv specific - OS1.3. Modernizarea și reabilitarea infrastructurii fizice a serviciilor publice din mediul rural al județului Teleorman Direcția de acțiune 1.3.2.Planificarea extinderii rețelelor de infrastructură fizică și de bază
Teritoriul vizat	Beciu, Blejești, Bujoreni, Buzescu, Ciuperceni, Crevenicu, Crângeni, Dracea, Drăcșenei, Fântânele, Furculești, Gratia, Islaz, Lița, Lunca, Mavrodin, Măgura, Măldăeni, Mârzânești, Moșteni, Nanov, Năsturelu, Peretu, Plosca, Poroschia, Purani, Saelele, Salcia, Săceni, Scrioaștea, Scurtu Mare, Segarcea-Vale, Siliștea Gumești, Sârbeni, Slobozia Mândra, Ștorobăneasa, Țigănești, Uda Clocociov, Viișoara, Trivalea Moșteni, Vârtoape
Grupuri țintă	Principalele grupuri țintă vizate de acest proiect sunt: • locuitorii celor 41 de UAT-uri; • potențialii investitori; • agenții economici din cele 41de UAT-uri; • instituțiile publice din cele 41 de UAT-uri
Planul de activități	Planul de activități: 1. Identificarea surselor de finanțare pentru proiect; 2. Contractarea serviciilor de proiectare;

	3. Elaborarea studiului de fezabilitate (întocmire documentație, caiet de sarcini și SF); 4. Elaborarea Proiectului Tehnic și Detalii de Execuție (efectuare măsurători, elaborare proiect, obținere avize și acorduri); 5. Elaborarea și depunerea cererii de finanțare în vederea obținerii finanțării; 6. Implementarea proiectului, care presupune: • începerea/demararea proiectului - organizarea echipei/responsabilului de implementare a proiectului; • realizarea/execuția lucrărilor; • recepția și punerea în funcțiune a lucrărilor; • publicitatea și promovarea proiectului; • monitorizarea/controlul proiectului.
Rezultate așteptate	• înființare rețele de alimentare cu gaze în 39 comune • creșterea gradului de confort; • reducerea cheltuielilor pentru încălzire; • reducerea poluării mediului; • stimularea micilor întreprinzători; • atragerea investitorilor.
Sustenabilitate	Sustenabilitatea investițiilor va putea fi asigurată prin contribuții financiare anuale
Buget total estimat	conform documentației tehnico-economice
Perioada de implementare	2024-2027
Surse potențiale de finanțare	Buget local
Documente necesare	Studiu de fezabilitate/Documentație de avizare a lucrărilor de intervenții

Fișa nr. 7- REABILITARE/DOTARE/MODERNIZARE UNITĂȚI DE ÎNVĂȚĂMÂNT DIN 28 DE COMUNE DIN JUDEȚUL TELEORMAN

Domeniul	Reabilitare unități de învățământ
Titlul proiectului	Reabilitare/dotare/modernizare unități de învățământ din 28 de comune din județul Teleorman
Scopul proiectului	Proiectul urmărește îmbunătățirea infrastructurii și a condițiilor de educație în învățământul din cele 28 de comune, prin reabilitarea termică a clădirilor unităților de învățământ și asigurarea unor condiții optime de desfășurare a actului educațional
Obiectivele specifice ale proiectului	1. Creșterea participării populației școlare la procesul educațional; 2. Îmbunătățirea calității infrastructurii de educație; 3. Dotarea corespunzătoare a unităților de învățământ; 4. Îmbunătățirea condițiilor de confort interior pentru angajații și elevii unităților de învățământ; 5. Creșterea numărului clădirilor publice cu o clasificare mai buna a consumului de energie.
Justificare (prezentarea problemelor și a necesității intervenției)	Condițiile educaționale oferite au impact direct asupra rezultatelor școlare obținute, asupra gradului de participare la activitățile școlare și asupra abandonului școlar, iar în zonele rurale din cauza lipsei infrastructurii moderne, care să atragă elevii, rezultatele obținute de aceștia sunt mai slabe, gradul de participare la activitățile școlare este mai redus, abandonul școlar este mai mare. Infrastructura educațională din zonele rurale este slab dezvoltată (lipsă utilități de bază, lipsă terenuri de sport/săli de sport, mobilier degradat/vechi, manuale vechi, bibliotecile sunt mai puțin dotate - nu există materiale didactice digitale). Majoritatea clădirilor sunt vechi și nu dispun de condiții optime pentru desfășurarea activității educaționale, motiv pentru care se impune modernizarea acestora.
Context (coerența cu strategiile europene, naționale, regionale și județene)	
Coerența cu strategiile/planurile/ programele europene /naționale/regionale	**Context european:** Politica de Coeziune a Uniunii Europene 2021-2027 – „O Europă mai verde” **Context național:** Planul Național Integrat în domeniul Energiei și Schimbărilor Climatice 2021-2030, Dimensiunea Eficiență Energetică **Context regional:** Programul Regional Sud-Muntenia, Prioritatea P2. O regiune cu orașe prietenoase cu mediul, Obiectiv specific RSO2.1. Promovarea eficienței energetice și reducerea emisiilor de gaze cu efect de seră

Coerența cu Strategia de Dezvoltare Rurală a Județului Teleorman	Obiectiv strategic - Obiectivul 1. Reabilitarea și dezvoltarea infrastructurii publice de bază din mediul rural Obiectiv specific - OS1.2 Modernizarea. extinderea sau înființarea rețelelor de utilități publice de bază Direcția de acțiune -1.2.4. Dezvoltarea infrastructurii și serviciilor de educație
Teritoriul vizat	Blejești, Botoroaga, Bujoru, Ciolănești, Cosmești, Drăgănești de Vede, Frăsinet, Gălăteni, Gratia, Lisa, Mereni, Nanov, Necșești, Peretu, Plopii-Slăvitești, Putineiu, Scrioaștea, Seaca, Segarcea-Vale, Siliștea, Siliștea Gumești, Slobozia Mândra, Știrobăneasa, Traian, Trivalea Moșteni, Troianul, Vedea, Vârtoape
Grupuri țintă	Principalele grupuri țintă vizate de acest proiect sunt: • 618 elevi din unitățile de învățământ din cele 28 UAT-uri din județul Teleorman; • cele 28 UAT-uri din județul Teleorman.
Planul de activități	Planul de activități: 1. Identificarea surselor de finanțare pentru proiect; 2. Contractarea serviciilor de proiectare; 3. Elaborarea studiului de fezabilitate (întocmire documentație, caiet de sarcini și SF); 4. Elaborarea Proiectului Tehnic și Detalii de Execuție (efectuare măsurători, elaborare proiect, obținere avize și acorduri); 5. Elaborarea și depunerea cererii de finanțare în vederea obținerii finanțării; 6. Implementarea proiectului, care presupune: • începerea/demararea proiectului - organizarea echipei/responsabilului de implementare a proiectului; • realizarea/execuția lucrărilor; • recepția și punerea în funcțiune a lucrărilor; • publicitatea și promovarea proiectului; • monitorizarea/controlul proiectului.
Rezultate așteptate	Pe termen scurt: • Reabilitare, modernizare și dotare Școala Gimnazială Nr. 1 Blejești; • Reabilitare, modernizare și dotare Școala gimnazială din satul Târnava; • Reabilitare, modernizare și dotare Școala gimnazială din satul Valea Cireșului; • Reabilitare, modernizare și dotare Școala Gimnazială Bujoru; • Reabilitare, modernizare și dotare Școala Ciolănești din Vale; • Reabilitare, modernizare și dotare a Școlii Cosmești;

	• Reabilitare, modernizare și dotare a Școlii Ciuperceni; • Dotare cu mobilier TIC a unităților de învățământ din comuna Drăgănești de Vede; • Reabilitare, modernizare și dotare Școală Gimnazială Frăsinet; • Reabilitare, modernizare și dotare unități de învățământ din comuna Gălățeni; • Reabilitare, modernizare și dotare grădiniță în comuna Gratia; • Reabilitare, modernizare, extindere și dotare Școală Gimnazială din Merenii de Jos; • Modernizare teren de sport Școala Gimnazială Nanov; • Reabilitare, modernizare și dotare Școală Gimnazială Necșești; • Reabilitare, modernizare și dotare grădiniță în comuna Peretu; • Reabilitare, modernizare și dotare Școală Gimnazială Plopii-Slăvitești; • Construire și dotare grădiniță program normal în comuna Putineiu; • Reabilitare, modernizare și dotare Școala ”Anghel Manolache” – Scrioaștea; • Reabilitare, modernizare și dotare Școala Gimnazială Seaca; • Reabilitare, modernizare și dotare Școala Segarcea Deal; • Construcție școală Siliștea și teren de sport; • Reabilitare, modernizare și dotare Școala Gimnazială Siliștea-Gumești; • Reabilitare, modernizare și dotare Școală Gimnazială Slobozia-Mândra; • Reabilitare, modernizare, dotare și extindere Școala Gimnazială Vasile Racotă – Ştorobăneasa; • Reabilitare, modernizare și dotare Școală Gimnazială Traian; • Reabilitare și modernizarea cu materiale didactice și echipamente a Școlii Gimnaziale Trivalea Moșteni; • Reabilitare moderată a școlii gimnaziale cu clasele I-VIII Troianul; • Reabilitare și modernizare Școala Gimnazială Vedea; • Eficientizare energetică grădinițe în comuna Vedea; • Reabilitare, modernizare și dotare Școală Gimnazială Vârtoape; • Reabilitare, modernizare și dotare grădinițe în comuna Vârtoape. Pe termen lung: • creșterea nivelului de participare la procesul de învățământ; • îmbunătățirea eficienței energetice a clădirilor; • îmbunătățirea condițiilor de învățare; • reducerea abandonului școlar.

Sustenabilitate	Sustenabilitatea investițiilor va putea fi asigurată prin contribuții financiare anuale
Buget total estimat	conform documentației tehnico-economice
Perioada de implementare	2024-2027
Surse potențiale de finanțare	PNRR Buget local
Documente necesare	Studiu de fezabilitate/Documentație de avizare a lucrărilor de intervenții

Fișa nr. 8 - ÎNFIINȚARE/REABILITARE/ LOCURI DE JOACĂ/BAZE SPORTIVE ÎN 8 COMUNE DIN JUDEȚUL TELEORMAN

Domeniul	Amenajare spatii verzi și locuri de joacă
Titlul proiectului	Înființare/reabilitare/ locuri de joacă/baze sportive în 8 comune din Județul Teleorman
Scopul proiectului	Prin realizarea acestui proiect la nivelul celor 8 comune se dorește construirea unor locuri de joacă pentru copii, astfel încât să se ofere o alternativa cat mai sigură pentru activitățile de joacă și relaxare. Aceste investiții vor avea impact asupra îmbunătățirii stării de sănătate a populației și încurajarea unui stil de viață sănătos.
Obiectivele specifice ale proiectului	1. Asigurarea unor condiții calitative ridicate; 2. Asigurarea atragerii tinerilor către mișcare în aer liber în detrimentul activităților sedentare prin înființarea unor spatii amenajate adecvat; 3. Asigurarea unui plus de valoare prin crearea unui impact vizual plăcut, în condiții calitative ridicate, cu o durată de viață mare și cu costuri de exploatare foarte reduse.
Justificare (prezentarea problemelor și a necesității intervenției)	Necesitatea realizării acestor investiții rezidă în: • dezvoltarea armonioasa a copiilor, atât din punct de vedere social cât și fizic; • practicarea activităților în aer liber, cu un caracter sportiv; • dezvoltarea reflexelor și a coordonării motorii; • combaterea sedentarismului.
Context (coerența cu strategiile europene, naționale, regionale și județene)	
Coerența cu strategiile/planurile/ programele europene /naționale/regionale	**Context european:** Politica de Coeziune a Uniunii Europene 2021-2027 – „O Europă mai socială” **Context național:** PNRR, C15 – R2. R2. Dezvoltarea unui sistem de servicii de educație timpurie unitar, incluziv și de calitate **Context regional:** Programul Regional Sud-Muntenia, Prioritatea P6. O regiune atractivă, Obiectiv specific: RSO5.1. Promovarea dezvoltării integrate și incluzive în domeniul social, economic și al mediului, precum și a culturii, a patrimoniului natural, a turismului sustenabil și a securității în zonele urbane
Coerența cu Strategia de Dezvoltare Rurală a Județului Teleorman	Obiectiv strategic – 1. Reabilitarea și dezvoltarea infrastructurii publice de bază din mediul rural Obiectiv specific - OS1.3. Modernizarea și reabilitarea infrastructurii fizice a serviciilor publice din mediul rural al județului Teleorman Direcția de acțiune - 1.3.2.Planificarea extinderii rețelelor de

	infrastructură fizică și de bază
Teritoriul vizat	Islaz, Plopii-Slăvitești, Siliștea Gumești, Talpa, Vârtoape, Trivalea-Moșteni, Seaca, Poroschia
Grupuri țintă	Principalele grupuri țintă vizate de acest proiect sunt: • tinerii din cele 8 UAT-uri din județul Teleorman.
Planul de activități	Planul de activități: 1. Identificarea surselor de finanțare pentru proiect; 2. Contractarea serviciilor de proiectare; 3. Elaborarea studiului de fezabilitate (întocmire documentație, caiet de sarcini și SF); 4. Elaborarea Proiectului Tehnic și Detalii de Execuție (efectuare măsurători, elaborare proiect, obținere avize și acorduri); 5. Elaborarea și depunerea cererii de finanțare în vederea obținerii finanțării; 6. Implementarea proiectului, care presupune: • începerea/demararea proiectului - organizarea echipei/responsabilului de implementare a proiectului; • realizarea/execuția lucrărilor; • recepția și punerea în funcțiune a lucrărilor; • publicitatea și promovarea proiectului; • monitorizarea/controlul proiectului.
Rezultate așteptate	Pe termen scurt: • Construire bază sportivă în Comuna Vârtoape, județul Teleorman; • Înființare locuri de joacă pentru copii în comuna Trivalea Moșteni, județul Teleorman; • Construire sală de sport în comuna Trivalea Moșteni, județul Teleorman; • Construire teren sintetic în comuna Seaca, județul Teleorman; • Dezvoltarea și reabilitarea bazelor sportive în vederea dezvoltării activităților sportive și culturale din comuna Vârtoape, județul Teleorman; • Construire locuri de joacă pentru copii în comuna Vârtoape, județul Teleorman; • Construirea/Dezvoltarea și modernizarea unor spații verzi/parcuri în cadrul comunei Vârtoape, județul Teleorman; • Construirea/Dezvoltarea și modernizarea unor spații verzi/parcuri în cadrul comunei Islaz, județul Teleorman; • Crearea de locuri de joacă pentru copii în comuna Plopii-Slăvitești, județul Teleorman; • Crearea de locuri de joacă pentru copii în comuna Siliștea Gumești, județul Teleorman;

	• Construirea unei baze sportive în comuna Talpa, județul Teleorman. Pe termen lung: • susținerea activității sportive; • creșterea nivelului de satisfacție a cetățenilor.
Sustenabilitate	Sustenabilitatea investițiilor va putea fi asigurată prin contribuții financiare anuale
Buget total estimat	conform documentației tehnico-economice
Perioada de implementare	2024-2027
Surse potențiale de finanțare	Programul Regional Sud-Muntenia
Documente necesare	Studiu de fezabilitate/Documentație de avizare a lucrărilor de intervenții

Fișa nr. 9 - ÎNFIINȚARE CENTRE SOCIALE ÎN 7 COMUNE DIN JUDEȚUL TELEORMAN

Domeniul	Asistență socială
Titlul proiectului	Înființare centre sociale în 7 comune din Județul Teleorman
Scopul proiectului	Scopul proiectului este acela de a crește nivelul de accesibilitate al populației la serviciile de sănătate și comunitare, de a reduce inegalitățile legate de starea de sănătate, prin consolidarea asistenței medicale primare și promovând incluziunea socială, prin dezvoltarea infrastructurii locale în comunele Bogdana, Săceni, Siliștea Gumești, Slobozia Mândra, Știrobăneasa, Țigănești, Poroschia
Obiectivele specifice ale proiectului	1. Înființare centru de zi pentru persoane vârstnice Bogdana, care să ofere servicii medico-socio-educaționale; 2. Înființarea Centru Comunitar Integrat Săceni, care să ofere servicii medico-socio-educaționale destinate în special persoanelor care aparțin grupurilor vulnerabile; 3. Înființarea Centru Comunitar Integrat Silișteа-Gumești, care să ofere servicii medico-socio-educaționale, destinate în special persoanelor care aparțin grupurilor vulnerabile; 4. Înființarea cămin bătrâni Slobozia Mândra, care să ofere servicii medico-socio-educaționale; 5. Amenajare Centru social pentru bătrâni în clădirea Școlii Gimnaziale Badea Negreanu, sat Beiu, comuna Știrobăneasa, care să ofere servicii medico-socio-educaționale; 6. Înființare centru de zi pentru persoane vârstnice Țigănești care să ofere servicii medico-socio-educaționale; 7. Dotarea și echiparea centrelor, în vederea funcționării optime, cu dotări medicale, nemedicale și echipamente tehnologice; 8. Înființarea unui centru de zi pentru bătrâni în comuna Poroschia, județul Teleorman; 9. Construirea unui bloc de locuințe ANL în comuna Poroschia, județul Teleorman.
Justificare (prezentarea problemelor și a necesității intervenției)	Centrele sociale se adresează în principal vârstnicilor, dar și persoanelor care aparțin altor grupuri vulnerabile. Totalul populației cu vârste cuprinse între 65 și 84 de ani din comunele selectate, reprezintă 24,18% din întreaga populație în vârstă a județului Teleorman. Aceste persoane nu dispun de servicii speciale, prin intermediul cărora să fie protejate și îngrijite, astfel încât, o mare parte a bătrânilor din aceste comune trăiesc în condiții grele și nu sunt sprijiniți în niciun fel. Prin înființarea centrelor dedicate acestora vor beneficia de asistență și îngrijire personalizată.
Context (coerența cu strategiile europene, naționale, regionale și județene)	
Coerența cu	**Context european: Context european:** Politica de Coeziune a

strategiile/planurile/ **programele europene /naționale/regionale**	Uniunii Europene 2021-2027 – „O Europă mai socială” **Context național:** Programul Incluziune și Demnitate Socială 2021 – 2027P06. Servicii de suport pentru persoane, Obiectiv specific: RSO4.3. Promovarea incluziunii socioeconomice a comunităților marginalizate, a gospodăriilor cu venituri reduse și a grupurilor defavorizate, inclusiv a persoanelor cu nevoi speciale, prin acțiuni integrate, inclusiv locuințe și servicii sociale vârstnice **Context regional:** Programul Regional Sud-Muntenia, P6. O regiune atractivă, Promovarea dezvoltării locale integrate și incluzive în domeniul social, economic și al mediului, precum și a culturii, a patrimoniului natural, a turismului sustenabil și a securității în alte zone decât cele urbane (FEDR)
Coerența cu Strategia de Dezvoltare Rurală a Județului Teleorman	Obiectiv strategic – 1. Reabilitarea și dezvoltarea infrastructurii publice de bază din mediul rural Obiectiv specific - OS1.2 Modernizarea. extinderea sau înființarea rețelelor de utilități publice de bază Direcție de acțiune - 1.2.3. Îmbunătățirea accesului la infrastructură sanitară modernă și servicii medicale de calitate
Teritoriul vizat	Bogdana, Săceni, Siliștea Gumești, Slobozia Mândra, Știrbăneasa, Țigănești, Poroschia
Grupuri țintă	Principalele grupuri țintă vizate de acest proiect sunt: • persoanele vulnerabile din punct de vedere medical sau social din cele 7 comune
Planul de activități	Planul de activități: 1. Identificarea surselor de finanțare pentru proiect; 2. Contractarea serviciilor de proiectare; 3. Elaborarea studiului de fezabilitate (întocmire documentație, caiet de sarcini și SF); 4. Elaborarea Proiectului Tehnic și Detalii de Execuție (efectuare măsurători, elaborare proiect, obținere avize și acorduri); 5. Elaborarea și depunerea cererii de finanțare în vederea obținerii finanțării; 6. Implementarea proiectului, care presupune: • începerea/demararea proiectului – organizarea echipei/responsabilului de implementare a proiectului; • realizarea/execuția lucrărilor; • recepția și punerea în funcțiune a lucrărilor; • publicitatea și promovarea proiectului; • monitorizarea/controlul proiectului.
Rezultate așteptate	• Centre Comunitare Integrate înființate, care să ofere servicii medico-socio-educaționale destinate în special persoanelor aparținând grupurilor vulnerabile;

	• Centre Comunitare Integrate dotate și echipate cu dotări medicale; • 1 bloc ANL construit.
Sustenabilitate	Sustenabilitatea investițiilor va putea fi asigurată prin contribuții financiare anuale
Buget total estimat	conform documentației tehnico-economice
Perioada de implementare	2024-2027
Surse potențiale de finanțare	PNRR
Documente necesare	Studiu de fezabilitate/Documentație de avizare a lucrărilor de intervenții

Fișa nr. 10 - STAȚII DE ÎNCĂRCARE A VEHICULELOR ELECTRICE ÎN 4 COMUNE DIN JUDEȚUL TELEORMAN

Domeniul	Protecția mediului
Titlul proiectului	Stații de încărcare a vehiculelor electrice în 4 comune din Județul Teleorman
Scopul proiectului	Proiectul vizează construirea infrastructurii necesare desfășurării transportului, utilizând vehicule care nu poluează mediul înconjurător
Obiectivele specifice ale proiectului	1. Înființarea a două puncte de reîncărcare vehicule electrice în comuna Călmățuiu de Sus, județul Teleorman; 2. Înființarea unei stații de reîncărcare vehicule electrice în comuna Botoroaga, județul Teleorman; 3. Înființarea unei stații de reîncărcare vehicule electrice în comuna Gălăteni, județul Teleorman; 4. Înființarea unei stații de reîncărcare vehicule electrice în comuna Vârtoape, județul Teleorman.
Justificare (prezentarea problemelor și a necesității intervenției)	Emisiile de gaze rezultate în urma desfășurării transportului rutier au un impact negativ asupra calității aerului din comune. Analizele epidemiologice și studiile toxicologice au asociat poluarea aerului, inclusiv cu microparticule, cu efectele adverse asupra sănătății manifestate în ultimele decenii. Luând în considerare impactul negativ al combustibililor fosili asupra mediului, sănătății publice și energiei, se impune înlocuirea combustibililor fosili cu alternative noi și sustenabile. Un prim pas în acest sens constă în dezvoltarea infrastructurii necesare desfășurării transportului verde, respectiv construirea unor stații de încărcare pentru vehiculele electrice.
Context (coerența cu strategiile europene, naționale, regionale și județene)	
Coerența cu strategiile/planurile/ programele europene /naționale/regionale	**Context european: Context european:** Politica de Coeziune a Uniunii Europene 2021-2027 – „O Europă mai verde” **Context național:** Programul Național de Redresare și Reziliență, Componența C10 - I1. Mobilitate urbană durabilă **Context regional:** Programul Regional Sud-Muntenia, P2. O regiune cu orașe prietenoase cu mediul, Intensificare acțiunilor de protecție și conservare a naturii, a biodiversității și a infrastructurii verzi, inclusiv în zonele urbane, precum și reducerea tuturor formelor de poluare (FEDR)
Coerența cu Strategia de Dezvoltare Rurală a Județului Teleorman	Obiectiv strategic - 1. Reabilitarea și dezvoltarea infrastructurii publice de bază din mediul rural Obiectiv specific - OS1.3. Modernizarea și reabilitarea infrastructurii fizice a serviciilor publice din mediul rural al

	județului Teleorman Direcție de acțiune - 1.3.2. Planificarea extinderii rețelelor de infrastructură fizică și de bază
Teritoriul vizat	Botoroaga, Călmățuiu de Sus, Gălăteni, Vârtoape
Grupuri țintă	Principalele grupuri țintă vizate de acest proiect sunt: • cele 6 UAT-uri din județul Teleorman.
Planul de activități	Planul de activități: 1. Identificarea surselor de finanțare pentru proiect; 2. Contractarea serviciilor de proiectare; 3. Elaborarea studiului de fezabilitate (întocmire documentație, caiet de sarcini și SF); 4. Elaborarea Proiectului Tehnic și Detalii de Execuție (efectuare măsurători, elaborare proiect, obținere avize și acorduri); 5. Elaborarea și depunerea cererii de finanțare în vederea obținerii finanțării; 6. Implementarea proiectului, care presupune: • începerea/demararea proiectului - organizarea echipei/responsabilului de implementare a proiectului; • realizarea/execuția lucrărilor; • recepția și punerea în funcțiune a lucrărilor; • publicitatea și promovarea proiectului; • monitorizarea/controlul proiectului.
Rezultate așteptate	• înființarea a 5 stații de reîncărcare a vehiculelor electrice; • reducerea impactului asupra mediului; • promovarea utilizării vehiculelor electrice.
Sustenabilitate	Sustenabilitatea investițiilor va putea fi asigurată prin contribuții financiare anuale
Buget total estimat	conform documentației tehnico-economice
Perioada de implementare	2024-2027
Surse potențiale de finanțare	Programul Național de Redresare și Reziliență AFM
Documente necesare	Studiu de fezabilitate/Documentație de avizare a lucrărilor de intervenții

Fișa nr. 11 - SISTEM INTEGRAT DE GESTIONARE A DEȘEURILOR ÎN 14 COMUNE DIN JUDEȚUL TELEORMAN

Domeniul	Gestionarea deșeurilor
Titlul proiectului	Sistem integrat de gestionare a deșeurilor în 14 comune din Județul Teleorman
Scopul proiectului	Proiectul are în vedere modernizarea infrastructurii în domeniul deșeurilor, prin intermediul unor investiții care vor conduce la realizarea unui sistem integrat de management al acestora, prin care se vor îndeplini standardele minime de conformitate cu cerințele legislative în sectorul de mediu ale UE, precum și atingerea angajamentelor pe care România și le-a asumat prin Tratatul de aderare
Obiectivele specifice ale proiectului	1. Salubrizarea comunei Bragadiru; 2. Organizarea sistemului de colectare selectivă, a spațiului de depozitare temporară și transportul deșeurilor în comuna Cervenia; 3. Înființare platforme de colectare a deșeurilor în comuna Crângeni; 4. Achiziționare pubele inteligente în comuna Nanov; 5. Gestionarea deșeurilor menajere și industriale în comuna Poroschia; 6. Înființare centre de colectare prin aport voluntar în comunele Dracșenei, Conțești, Necșești, Didești, Suhaia, Drăgănești de Vede, Siliștea, Troianul, Ciolănești.
Justificare (prezentarea problemelor și a necesității intervenției)	Investiția este necesară întrucât conform Planului Județean de Gestionare a Deșeurilor în județul Teleorman, în perioada 2019/2020 în mediul rural: • existau 423 de puncte supraterane colectare deșeuri în amestec construite, dar nefuncționale; • nu exista niciun punct subteran pentru colectarea deșeurilor în amestec; • populația beneficia de 6.000 recipiente pentru colectarea deșeurilor amestec din poartă în poartă; • existau 8 mașini colectare deșeuri amestec; • colectarea deșeurilor se realiza prin ,,sacul galben" distribuit fiecărei gospodării de către operator; • deșeurile sunt colectate săptămânal, alternativ, deșeurile selectabile, biodegradabile și reziduale; • deșeurile din grădini sunt colectate de operatorul desemnat – S.C. POLARIS M HOLDING S.R.L.
Context (coerența cu strategiile europene, naționale, regionale și județene)	
Coerența cu strategiile/planurile/ programele europene	**Context european: Context european:** Politica de Coeziune a Uniunii Europene 2021-2027 – „O Europă mai verde"

/naționale/regionale	**Context național:** Planul Național de Gestionare a Deșeurilor **Context județean:** Plan Județean de Gestionare a Deșeurilor 2020 - 2025 - elaborat la nivelul Județului Teleorman
Coerența cu Strategia de Dezvoltare Rurală a Județului Teleorman	Obiectiv strategic - 5. Protecția mediului Obiectiv specific - OS 5.1. Gestionarea eficientă a deșeurilor Direcție de acțiune - 5.1.1. Asigurarea unei gestionări eficiente a deșeurilor și promovarea tranziției la o economie circulară
Teritoriul vizat	Bragadiru, Cervenia, Crângeni, Nanov, Poroschia, Dracșenei, Conțești, Necșești, Didești, Suhaia, Drăgănești de Vede, Siliștea, Troianul, Ciolănești
Grupuri țintă	Principalele grupuri țintă vizate de acest proiect sunt: • populația din cele 5 comune; • populația care tranzitează cele 5 comune; • agenții economici care desfășoară activități economice pe raza celor 5 comune și are produc deșeuri menajere; • turiștii care vizitează pe perioade scurte sau lungi obiectivele turistice ale celor 5 comune.
Planul de activități	Planul de activități: 1. Identificarea surselor de finanțare pentru proiect; 2. Contractarea serviciilor de proiectare; 3. Elaborarea studiului de fezabilitate (întocmire documentație, caiet de sarcini și SF); 4. Elaborarea Proiectului Tehnic și Detalii de Execuție (efectuare măsurători, elaborare proiect, obținere avize și acorduri); 5. Elaborarea și depunerea cererii de finanțare în vederea obținerii finanțării; 6. Implementarea proiectului, care presupune: • începerea/demararea proiectului – organizarea echipei/responsabilului de implementare a proiectului; • realizarea/execuția lucrărilor; • recepția și punerea în funcțiune a lucrărilor; • publicitatea și promovarea proiectului; • monitorizarea/controlul proiectului.
Rezultate așteptate	• creșterea nivelului de colectare selectivă a deșeurilor; • reducerea volumului de deșeuri depozitate, inclusiv deșeurile periculoase; • reducerea cantităților de deșeuri biodegradabile; • reducerea impactului depozitelor de deșeuri asupra mediului; • reducerea cantităților de deșeuri depozitate necontrolat.

Sustenabilitate	Sustenabilitatea investițiilor va putea fi asigurată prin contribuții financiare anuale
Buget total estimat	conform documentației tehnico-economice
Perioada de implementare	2024-2027
Surse potențiale de finanțare	Programul Dezvoltare Durabilă 2021-2027 PNRR
Documente necesare	Studiu de fezabilitate/Documentație de avizare a lucrărilor de intervenții

Fișa nr. 12 - MODERNIZARE/EFICIENTIZARE ILUMINAT PUBLIC ÎN 11 COMUNE DIN JUDEȚUL TELEORMAN

Domeniul	Dezvoltare sustenabilă a teritoriului
Titlul proiectului	Modernizare/eficientizare iluminat public în 11 comune din Județul Teleorman
Scopul proiectului	Proiectul are în vedere creșterea eficienței energetice a sistemului de iluminat public al comunelor Balaci, Blejești, Bragadiru, Crângu, Drăgănești de Vede, Scrioaștea, Segarcea-Vale, Siliștea Gumești, Țigănești, Uda Clocociov, Poroschia prin montarea de corpuri de iluminat noi, eficiente energetic, precum și prin instalarea de noi stâlpi
Obiectivele specifice ale proiectului	1. Modernizarea sistemului de iluminat public în cele 11 comune; 2. Asigurarea protecției mediului și a dezvoltării durabile prin instalarea unor de surse de energie regenerabilă pentru iluminatul public.
Justificare (prezentarea problemelor și a necesității intervenției)	La nivelul celor 11 comune se impune modernizarea sistemului de iluminat public, prin înlocuirea aparatelor de iluminat și completarea cu aparate de iluminat cu tehnologie LED, care să asigure clasa de iluminat corespunzătoare străzilor pe care le deservesc. Se vor utiliza surse ecologice de producere a energiei electrice, precum energia solară sau eoliană. Implementarea proiectului contribuie la reducerea costurilor cu energia, la protejarea mediului înconjurător (scad emisiile de gaze cu efect de seră), la creșterea independenței energetice, asigură utilizarea eficientă a resurselor, atrage investitorii.
Context (coerența cu strategiile europene, naționale, regionale și județene)	
Coerența cu strategiile/planurile/ programele europene /naționale/regionale	**Context european: Context european: Context european:** Politica de Coeziune a Uniunii Europene 2021-2027 – „O Europă mai verde” **Context național:** Planul Național Integrat în domeniul Energiei și Schimbărilor Climatice 2021-2030, Dimensiunea Eficiență Energetică **Context regional:** Programul Regional Sud-Muntenia, Prioritatea P2. O regiune cu orașe prietenoase cu mediul, Obiectiv specific RSO2.1. Promovarea eficienței energetice și reducerea emisiilor de gaze cu efect de seră
Coerența cu Strategia de Dezvoltare Rurală a Județului Teleorman	Obiectiv strategic – 5. Protecția mediului Obiectiv specific – OS 5.4. Dezvoltarea surselor alternative de energie Direcția de acțiune – 5.4.2. Modernizarea și creșterea eficienței

	energetice a sistemului de iluminat public
Teritoriul vizat	Balaci, Blejești, Bragadiru, Crângu, Drăgănești de Vede, Scrioaștea, Segarcea-Vale, Siliștea Gumești, Țigănești, Uda Clocociov, Poroschia
Grupuri țintă	Principalele grupuri țintă vizate de acest proiect sunt: • cele 11 UAT-uri din județul Teleorman.
Planul de activități	Planul de activități: 1. Identificarea surselor de finanțare pentru proiect; 2. Contractarea serviciilor de proiectare; 3. Elaborarea studiului de fezabilitate (întocmire documentație, caiet de sarcini și SF); 4. Elaborarea Proiectului Tehnic și Detalii de Execuție(efectuare măsurători, elaborare proiect, obținere avize și acorduri); 5. Elaborarea și depunerea cererii de finanțare în vederea obținerii finanțării; 6. Implementarea proiectului, care presupune: • începerea/demararea proiectului - organizarea echipei/responsabilului de implementare a proiectului; • realizarea/execuția lucrărilor; • recepția și punerea în funcțiune a lucrărilor; • publicitatea și promovarea proiectului; • monitorizarea/controlul proiectului.
Rezultate așteptate	• creșterea nivelului de iluminare mediu conform standardului european SR-EN 13201:2015; • scăderea consumului anual de energie din iluminat public; • scăderea emisiilor anuale de CO2; • scăderea estimată a gazelor cu efect de seră.
Sustenabilitate	Sustenabilitatea investițiilor va putea fi asigurată prin contribuții financiare anuale
Buget total estimat	conform documentației tehnico-economice
Perioada de implementare	2024-2027
Surse potențiale de finanțare	AFM
Documente necesare	Studiu de fezabilitate/Documentație de avizare a lucrărilor de intervenții

Fișa nr. 13 - ÎMBUNĂTĂȚIREA SERVICIILOR MEDICALE ÎN 13 COMUNE DIN JUDEȚUL TELEORMAN

Domeniul	Sănătate
Titlul proiectului	Îmbunătățirea serviciilor medicale în 13 comune din Județul Teleorman
Scopul proiectului	Scopul proiectului constă în îmbunătățirea serviciilor și accesului populației din cele 13 comune la servicii medicale de calitate.
Obiectivele specifice ale proiectului	1. Construire și dotare centru medical în satul Dracea; 2. Construire dispensar uman în comuna Drăgănești-Vlașca; 3. Modernizare dispensar uman în comuna Gratia; 4. Reabilitare dispensar medical în comuna Piatra; 5. Construire și dotare dispensar uman în comuna Poeni; 6. Construire dispensar uman în comuna Purani; 7. Construire și dotare centru medical în comuna Putineiu; 8. Construire și dotare centru medical în comuna , Segarcea-Vale; 9. Reabilitare dispensar uman în comuna Sfințești; 10. Construcție dispensar comunal Siliștea; 11. Construire dispensar în comuna Slobozia-Mândra; 12. Reabilitare moderată a unității sanitare publice din comuna Troianul; 13. Construire și dotare dispensar medical uman sat Năvodari, comuna Seaca.
Justificare (prezentarea problemelor și a necesității intervenției)	Conform INS, în anul 2021, la nivelul celor 13 comune funcționau 30 de unități sanitare, toate fiind de drept privat. Dintre acestea, 45,74% sunt cabinete medicale de familie, existente în toate comunele selectate, mai puțin în Dracea, 26,66% sunt farmacii (prezente în Drăgănești-Vlașca, Gratia, Piatra, Poeni, Siliștea, Troianul, Seaca), 10,71% sunt cabinete stomatologice (prezente în Drăgănești-Vlașca, Poeni, Segarcea-Vale), 6,66% sunt puncte farmaceutice (prezente în Purani și Slobozia-Mândra), 3,57% sunt laboratoare de tehnică dentară (în Drăgănești-Vlașca), 3,33% sunt cabinete medicale de specialitate (în Poeni), iar 3,33% sunt alte tipuri de cabinete medicale. Conform celor menționate anterior, rezultă o repartiție de aproximativ 1.965 persoane/cabinet medical de familie și o repartiție de 913 persoane/unitate sanitară, ceea ce arată un grad foarte mare de încărcare asupra personalului sanitar din aceste comune. Având în vedere faptul că primul contact al populației cu sistemul sanitar, atât pentru diagnosticarea și tratarea unor boli, cât și pentru realizarea examenelor medicale preventive, se realizează prin rețeaua de cabinete medicale de familie, respectiv prin medicina primară, se consideră relevantă modernizarea/construirea spațiilor dedicate asistenței medicale, astfel încât o mai mare parte a populației să se bucure de servicii medicale complete, accesibile și calitative.

Context (coerența cu strategiile europene, naționale, regionale și județene)	
Coerența cu strategiile/planurile/ programele europene /naționale/regionale	**Context european:** Politica de Coeziune a Uniunii Europene 2021-2027 – „O Europă mai socială” **Context național:** Strategia Națională de Sănătate, OG.4. Îmbunătățirea disponibilității, accesului echitabil și în timp util la servicii de sănătate și tehnologii medicale sigure și cost-eficace, OS.4.1. Profesionalizare serviciilor de sănătate integrate la nivelul comunităților locale, DA.4.1.1. Dezvoltarea sustenabilă a serviciilor de sănătate integrate la nivelul comunităților locale și creșterea capacității instituționale a actorilor locali relevanți pentru furnizarea acestora, OS.4.2. Redefinirea rolului și îmbunătățirea performanței asistenței medicale primare, DA.4.2.3. Asigurarea funcționalității și îmbunătățirea calității serviciilor de asistență medicală primară **Context regional:** Planul de Dezvoltare Regional Sud-Muntenia, Prioritatea 6. Susținerea sănătății și incluziunii sociale, Măsura 6.1. Dezvoltarea și modernizarea infrastructurii serviciilor de sănătate și incluziune socială
Coerența cu Strategia de Dezvoltare Rurală a Județului Teleorman	Obiectiv strategic – 1. Reabilitarea și dezvoltarea infrastructurii publice de bază din mediul rural Obiectiv specific - OS1.2 Modernizarea. extinderea sau înființarea rețelelor de utilități publice de bază 1.2.3. Îmbunătățirea accesului la infrastructură sanitară modernă și servicii medicale de calitate
Teritoriul vizat	Dracea, Drăgănești-Vlașca, Gratia, Piatra, Poeni, Purani, Putineiu, Segarcea-Vale, Sfințești, Siliștea, Slobozia Mândra, Troianul, Seaca
Grupuri țintă	Principalele grupuri țintă vizate de acest proiect sunt: • cele 13 UAT-uri din județul Teleorman.
Planul de activități	Planul de activități: 1. Identificarea surselor de finanțare pentru proiect; 2. Contractarea serviciilor de proiectare; 3. Elaborarea studiului de fezabilitate (întocmire documentație, caiet de sarcini și SF); 4. Elaborarea Proiectului Tehnic și Detalii de Execuție (efectuare măsurători, elaborare proiect, obținere avize și acorduri); 5. Elaborarea și depunerea cererii de finanțare în vederea obținerii finanțării; 6. Implementarea proiectului, care presupune: • începerea/demararea proiectului – organizarea echipei/responsabilului de implementare a proiectului; • realizarea/execuția lucrărilor; • recepția și punerea în funcțiune a lucrărilor;

	• publicitatea și promovarea proiectului; • monitorizarea/controlul proiectului.
Rezultate așteptate	• 4 dispensare reabilitate energetic și modernizate; • 2 centre medicale construite și dotate; • 6 dispensare umane construite; • reducerea impactului asupra mediului; • creșterea accesibilității serviciilor medicale; • îmbunătățirea calității serviciilor medicale oferite.
Sustenabilitate	Sustenabilitatea investițiilor va putea fi asigurată prin contribuții financiare anuale
Buget total estimat	conform documentației tehnico-economice
Perioada de implementare	2024-2027
Surse potențiale de finanțare	Programul Regional Sud-Muntenia 2021-2027 PNRR
Documente necesare	Studiu de fezabilitate/Documentație de avizare a lucrărilor de intervenții

Fișa nr. 14 - REABILITARE/CONSERVARE ELEMENTE DE PATRIMONIUL CULTURAL ÎN COMUNELE DIN JUDEȚUL TELEORMAN

Domeniul	Conservarea patrimoniului cultural
Titlul proiectului	Reabilitare/conservare elemente de patrimoniul cultural în comunele din Județul Teleorman (inclusiv lăcașele de cult)
Scopul proiectului	Proiectul vizează impulsionarea dezvoltării locale prin conservarea, protejarea și valorificarea patrimoniului cultural și a identității culturale
Obiectivele specifice ale proiectului	1. Reabilitare, consolidare patrimoniu cultural în comunele din județul Teleorman; 2. Activități de marketing și promovare turistică a obiectivelor restaurate.
Justificare (prezentarea problemelor și a necesității intervenției)	Județul Teleorman dispune de o multitudine de monumentele istorice, înscrise în Patrimoniul cultural național al României, distribuite la nivelul mai multor comune. Starea acestora este însă una precară, multe nefiind reabilitate de mai bine de 10 ani. Pentru a putea consolida turismul în spațiul rural al județului, se impune restaurarea acestora, astfel încât să se crească atractivitatea și vizibilitatea județului.
Context (coerența cu strategiile europene, naționale, regionale și județene)	
Coerența cu strategiile/planurile/ programele europene /naționale/regionale	**Context european:** Context european: Politica de Coeziune a Uniunii Europene 2021-2027 „„O Europă mai apropiată de cetățenii săi” **Context național:** Strategia Sectorială în domeniul Culturii **Context regional:** Planul de Dezvoltare Regională Sud Muntenia 2021-2027, Prioritatea 1. Dezvoltarea durabilă a infrastructurii locale și regionale, Măsura 1.5. Reabilitarea și modernizarea infrastructurii culturale, sportive și recreative pentru creșterea calității vieții locuitorilor regiunii
Coerența cu Strategia de Dezvoltare Rurală a Județului Teleorman	Obiectiv strategic – 1. Reabilitarea și dezvoltarea infrastructurii publice de bază din mediul rural Obiectiv specific - OS1.6.Modernizarea și reabilitarea infrastructurii culturale Direcție de acțiune - 1.6.1. Valorificarea avantajelor patrimoniului cultural al spațiului rural teleormănean
Teritoriul vizat	Islaz, Putineiu, Siliștea Gumești, Vedea, Scurtu-Mare, Balaci, Salcia, Scrioaștea, Mârzănești, Călinești, Ciolănești, Ciuperceni, Conțești, Dobrotești, Drăcșenei, Fântânele, Frumoasa, Vârtoape, Stejaru, Lisa, Măgura, Drăgănești de Vede, Nanov, Nenciulești, Săceni, Orbeasca, Olteni, Pietroșani, Saelele, Plosca, Putineiu, Troianul, Blejești, Tătărăștii de Jos, Traian, Trivalea-Moșteni, Țigănești, Vitănești, Zâmbreasca, Băbăița, Salcia, Ștorobăneasa, Bragadiru, Brânceni, Bogdana, Bujoreni, Săceni, Buzescu, Călmățuiu, Călmățuiu de Sus, Conțești, Cosmești, Crângeni,

	Crângu, Crevenicu, Didești, Scurtu-Mare, Dracea, Drăcșenei, Drăgănești-Vlașca, Plopii-Slăvitești, Frăsinet, Gălăteni, Izvoarele, Lisa, Lița, Mavrodin, Mereni, Furculești, Piatra, Vitănești, Purani, Rădoiești, Răsmirești, Sârbeni, Segarcea-Vale, Siliștea, Smârdioasa, Suhaia, Tătărăștii de Sus, Viișoara
Grupuri țintă	Principalele grupuri țintă vizate de acest proiect sunt: • UAT-urile din județul Teleorman; • turiștii care vizitează UAT-urile din județul Teleorman; • locuitorii UAT-urilor din județul Teleorman.
Planul de activități	Planul de activități: 1. Identificarea surselor de finanțare pentru proiect; 2. Contractarea serviciilor de proiectare; 3. Elaborarea studiului de fezabilitate (întocmire documentație, caiet de sarcini și SF); 4. Elaborarea Proiectului Tehnic și Detalii de Execuție (efectuare măsurători, elaborare proiect, obținere avize și acorduri); 5. Elaborarea și depunerea cererii de finanțare în vederea obținerii finanțării; 6. Implementarea proiectului, care presupune: • începerea/demararea proiectului - organizarea echipei/responsabilului de implementare a proiectului; • realizarea/execuția lucrărilor; • recepția și punerea în funcțiune a lucrărilor; • publicitatea și promovarea proiectului; • monitorizarea/controlul proiectului.
Rezultate așteptate	• monumente istorice reabilitate; • creșterea atractivității zonelor rurale; • sprijinirea turismului.
Sustenabilitate	Sustenabilitatea investițiilor va putea fi asigurată prin contribuții financiare anuale
Buget total estimat	conform documentației tehnico-economice
Perioada de implementare	2024-2027
Surse potențiale de finanțare	Programul Regional Sud-Muntenia 2021-2027 PNRR
Documente necesare	Studiu de fezabilitate/Documentație de avizare a lucrărilor de intervenții

Fișa nr. 15 - SPRIJINIREA ANTREPRENORIATULUI ÎN 3 COMUNE DIN JUDEȚUL TELEORMAN

Domeniul	Mediul de afaceri
Titlul proiectului	Sprijinirea antreprenoriatului în 3 comune din Județul Teleorman
Scopul proiectului	Scopul proiectului este acela de a sprijini micii întreprinzători, în special în sectorul agricol
Obiectivele specifice ale proiectului	1. Agricultura, dotarea fermelor cu utilaje performante, înființarea de ferme pentru creșterea animalelor – Poeni; 2. Construire fabrică procesare legume și fructe -Saelele; 3. Atragerea de investitori pentru crearea unor locuri de muncă -Talpa; 4. Asistență tehnică și consultanță pentru IMM-uri.
Justificare (prezentarea problemelor și a necesității intervenției)	Principalele provocări pentru dezvoltarea mediului rural sunt nivelul de trai scăzut, productivitatea și eficiența redusă a activității economice, șomajul ridicat (în special cel sezonier și tehnic). Predominanța agriculturii din punct de vedere ocupațional și exploatarea în regim de ineficiență si subzistență a resurselor reprezintă handicapuri care vor fi depășite, în timp, prin crearea unităților mari de producție, asimilarea de tehnologii noi și introducerea sistemelor moderne de management. Acest proces trebuie însă dublat de programe prin care forța de muncă disponibilizată in mod firesc să fie redirecționată, și pregătită pentru activități economice non-agricole, evoluate. Stimularea și sprijinirea inițiativei private constituie una dintre căile majore de intervenție pentru soluționarea acestei probleme.
Context (coerența cu strategiile europene, naționale, regionale și județene)	
Coerența cu strategiile/planurile/ programele europene /naționale/regionale	**Context european:** Context european: Politica de Coeziune a Uniunii Europene 2021-2027 „O Europă mai inteligentă” **Context național:** Strategia Națională pentru Dezvoltarea Durabilă a României 2030 – „Muncă decentă și creștere economică” **Context regional:** Programul Regional Sud-Muntenia, P1. O regiune competitivă prin inovare, digitalizare și întreprinderi dinamice, OS Intensificarea creșterii sustenabile și creșterea competitivității IMM-urilor și crearea de locuri de muncă în cadrul IMM-urilor, inclusiv prin investiții productive
Coerența cu Strategia de Dezvoltare Rurală a Județului Teleorman	Obiectiv strategic - Dezvoltarea activităților economice din mediul rural Obiectiv specific – OS2.2. Susținerea antreprenoriatului în mediul rural

	Direcție de acțiune - 2.2.1. Sprijinirea mediului de afaceri
Teritoriul vizat	Poeni, Saelele, Talpa
Grupuri țintă	Principalele grupuri țintă vizate de acest proiect sunt: • cele 3 UAT-uri din județul Teleorman.
Planul de activități	Planul de activități: 1. Identificarea surselor de finanțare pentru proiect; 2. Contractarea serviciilor de proiectare; 3. Elaborarea studiului de fezabilitate (întocmire documentație, caiet de sarcini și SF); 4. Elaborarea Proiectului Tehnic și Detalii de Execuție (efectuare măsurători, elaborare proiect, obținere avize și acorduri); 5. Elaborarea și depunerea cererii de finanțare în vederea obținerii finanțării; 6. Implementarea proiectului, care presupune: • începerea/demararea proiectului – organizarea echipei/responsabilului de implementare a proiectului; • realizarea/execuția lucrărilor; • recepția și punerea în funcțiune a lucrărilor; • publicitatea și promovarea proiectului; • monitorizarea/controlul proiectului.
Rezultate așteptate	• sprijinirea mediului de afaceri; • dezvoltare economic; • asistență tehnică și consultanță acordată IMM-urilor.
Sustenabilitate	Sustenabilitatea investițiilor va putea fi asigurată prin contribuții financiare anuale
Buget total estimat	conform documentației tehnico-economice
Perioada de implementare	2024-2027
Surse potențiale de finanțare	Programul Regional Sud-Muntenia
Documente necesare	Studiu de fezabilitate/Documentație de avizare a lucrărilor de intervenții

Fișa nr. 16 - DEZVOLTAREA FACILITĂȚILOR DE AGREMENT ÎN 2 COMUNE DIN JUDEȚUL TELEORMAN

Domeniul	Agrement și timp liber
Titlul proiectului	Dezvoltarea facilităților de agrement în 2 comune din Județul Teleorman
Scopul proiectului	Valorificarea durabilă a spațiului rural, prin amenajarea unor spații de agrement, în vederea îmbunătățirii calității vieții și a atractivității pentru locuitorii și turiștii celor două comune, îmbunătățind imaginea satelor teleormănene și contribuind la crearea unui brand local
Obiectivele specifice ale proiectului	1. Amenajare zonă de promenadă și agrement în zona vechiului curs al râului Teleorman; 2. Înființare zona de agrement „Valea Cișmelelor” în comuna Uda Clocociov; 3. Amenajarea unui șstrand în Cariera „Valea Saiului” în comuna Uda Clocociov.
Justificare (prezentarea problemelor și a necesității intervenției)	Lipsa unor spații de agrement, care să ofere atât locuitorilor, cât și turiștilor condiții optime de petrecere a timpului liber, impune măsuri prin care să se construiască o infrastructură care să ofere facilități de relaxare în comunele Uda Clocociov și Știrobăneasa.
Context (coerența cu strategiile europene, naționale, regionale și județene)	
Coerența cu strategiile/planurile/ programele europene /naționale/regionale	**Context european:** Politica de Coeziune a Uniunii Europene 2021-2027 – OP 5 – „O Europă mai aproape de cetățeni” **Context național:** Strategia Națională pentru dezvoltarea durabilă a României 2030 **Context regional:** Programul Regional Sud-Muntenia 2021-2027, P6. O regiune atractivă, OS. Promovarea dezvoltării locale integrate și incluzive în domeniul social, economic și al mediului, precum și a culturii, a patrimoniului natural, a turismului sustenabil și a securității în alte zone decât cele urbane (FEDR)
Coerența cu Strategia de Dezvoltare Rurală a Județului Teleorman	Obiectiv strategic - Reabilitarea și dezvoltarea infrastructurii publice de bază din mediul rural Obiectiv specific - O1.4.Amenajarea și reabilitarea infrastructurii turistice și de agrement; Direcție de acțiune - 1.4.1. Dezvoltarea turismului și valorificarea patrimoniului natural
Teritoriul vizat	Știrobăneasa, Uda Clocociov
Grupuri țintă	Principalele grupuri țintă vizate de acest proiect sunt: • locuitorii cele 2 UAT-uri din județul Teleorman;

	• turiștii care vor vizita cele 2 UAT-uri din județul Teleorman; • cele 2 UAT-uri din județul Teleorman.
Planul de activități	Planul de activități: 1. din județul Teleorman Identificarea surselor de finanțare pentru proiect; 2. Contractarea serviciilor de proiectare; 3. Elaborarea studiului de fezabilitate (întocmire documentație, caiet de sarcini și SF); 4. Elaborarea Proiectului Tehnic și Detalii de Execuție (efectuare măsurători, elaborare proiect, obținere avize și acorduri); 5. Elaborarea și depunerea cererii de finanțare în vederea obținerii finanțării; 6. Implementarea proiectului, care presupune: • începerea/demararea proiectului - organizarea echipei/responsabilului de implementare a proiectului; • realizarea/execuția lucrărilor; • recepția și punerea în funcțiune a lucrărilor; • publicitatea și promovarea proiectului; • monitorizarea/controlul proiectului.
Rezultate așteptate	• creșterea atractivității celor 2 zone rurale; • îmbunătățirea calității vieții cetățenilor; • promovarea în scop turistic.
Sustenabilitate	Sustenabilitatea investițiilor va putea fi asigurată prin contribuții financiare anuale
Buget total estimat	conform documentației tehnico-economice
Perioada de implementare	2024-2027
Surse potențiale de finanțare	Programul Regional Sud-Muntenia 2021-2027
Documente necesare	Studiu de fezabilitate/Documentație de avizare a lucrărilor de intervenții

Fișa nr. 17 - DIGITALIZARE ÎN 7 COMUNE DIN JUDEȚUL TELEORMAN

Domeniul	Digitalizare
Titlul proiectului	Digitalizare în 7 comune din Județul Teleorman
Scopul proiectului	Digitalizarea unor servicii publice
Obiectivele specifice ale proiectului	1. Sistem inteligent de management local în comuna Botoroaga, județul Teleorman; 2. Sisteme inteligente de management local pentru dezvoltarea de servicii și structuri de sprijin, specializate pentru administrație publică în comuna Călmățuiu de Sus; 3. Internet stradal în comuna Gălăteni; 4. Digitalizare în comuna Gratia; 5. Reactualizare și transpunere în format GPS sau P.U.G al comunei Nenciulești, județul Teleorman; 6. Reactualizare P.U.G al comunei Poroschia, județul Teleorman; 7. Digitalizare în comuna Stejaru.
Justificare (prezentarea problemelor și a necesității intervenției)	În perioada actuală economia trece printr-o transformare majoră, componenta de digitalizare fiind din ce în ce mai integrată în toate domeniile economice. Prin urmare, provocările teritoriale și sectoriale ale zonelor rurale trebuie abordate prin adaptare digitală, astfel încât să devină zone rurale dinamice, populate, cu un sector economic competitiv, durabile din punct de vedere social și ecologic. Digitalizarea ar putea fi soluția care să combată depopularea, contribuind la generarea de locuri de muncă de calitate și la creșterea activității economice din zonele rurale.
Context (coerența cu strategiile europene, naționale, regionale și județene)	
Coerența cu strategiile/planurile/ programele europene /naționale/regionale	**Context european:** Politica de Coeziune a Uniunii Europene 2021-2027 „O Europă mai inteligentă” **Context național:** Strategia de dezvoltare teritorială a României 2035, Obiectiv general 5 Creșterea capacității instituționale de gestionare a proceselor de dezvotare teritorială, OS 5.2. Consolidarea instrumentelor de planificare spațială și a instituțiilor cu rol în gestionarea și planificarea proceselor de dezvoltare a teritoriului (sau de amenajare a teritoriului). Programul de Guvernare 2021-2024 **Context regional:** Planul de Dezvoltare Regională Sud Muntenia 2021-2027, Prioritatea 3. Creșterea competitivității prin specializare inteligentă și digitalizare, Măsura 3.5. Digitalizarea societății și economiei regionale
Coerența cu Strategia de Dezvoltare Rurală a Județului Teleorman	Obiectiv strategic - Reabilitarea și dezvoltarea infrastructurii publice de bază din mediul rural, Creșterea competitivității comunitare a spațiului rural Obiectiv specific – OS1.2 Modernizarea extinderea sau înființarea rețelelor de utilități publice de bază, OS3.3. Realizarea de parteneriate pentru dezvoltare socio-economică Direcția de acțiune - 1.2.1. . Dezvoltarea infrastructurii de

	telecomunicații, 1.2.1 Îmbunătățirea cadrului parteneriat
Teritoriul vizat	Botoroaga, Călmățuiu de Sus, Gălăteni, Gratia, Nenciulești, Stejaru, Poroschia
Grupuri țintă	Principalele grupuri țintă vizate de acest proiect sunt: • locuitorii celor 7 UAT-uri din județul Teleorman; • cele 7 UAT-uri din județul Teleorman.
Planul de activități	Planul de activități: 1. din județul Teleorman Identificarea surselor de finanțare pentru proiect; 2. Contractarea serviciilor de proiectare; 3. Elaborarea studiului de fezabilitate (întocmire documentație, caiet de sarcini și SF); 4. Elaborarea Proiectului Tehnic și Detalii de Execuție (efectuare măsurători, elaborare proiect, obținere avize și acorduri); 5. Elaborarea și depunerea cererii de finanțare în vederea obținerii finanțării; 6. Implementarea proiectului, care presupune: • începerea/demararea proiectului - organizarea echipei/responsabilului de implementare a proiectului; • realizarea/execuția lucrărilor; • recepția și punerea în funcțiune a lucrărilor; • publicitatea și promovarea proiectului; • monitorizarea/controlul proiectului.
Rezultate așteptate	Pe termen scurt: • 3 sisteme inteligente de management local (Botoroaga, Călmățuiu de Sus, Siliștea-Gumești); • spații de distribuire Wi-Fi public în două comune (Gălățeni, Siliștea-Gumești); • îmbunătățirea relației dintre cetățeni și administrația publică locală; • creșterea încrederii cetățenilor în administrația publică locală; • îmbunătățirea calității locuirii.
Sustenabilitate	Sustenabilitatea investițiilor va putea fi asigurată prin contribuții financiare anuale
Buget total estimat	conform documentației tehnico-economice
Perioada de implementare	2024-2027
Surse potențiale de finanțare	Programul Creștere Inteligentă, Digitalizare și Instrumente Financiare 2021-2027
Documente necesare	Studiu de fezabilitate/Documentație de avizare a lucrărilor de intervenții

Fișa nr. 18 - IMPLEMENTAREA UNUI PROGRAM EXTINS PENTRU ÎNFRUMUSEȚAREA ȘI REVITALIZARE A COMUNELOR DIN JUDEȚUL TELEORMAN

Domeniul	Revitalizare rurală
Titlul proiectului	Implementarea unui program extins pentru înfrumusețarea și revitalizarea comunelor din județul Teleorman Teleorman
Scopul proiectului	Proiectul vizează regenerarea zonelor rurale ale județului Teleorman prin implementarea unor măsuri prin intermediul cărora comunele să devină mai atractive
Obiectivele specifice ale proiectului	1. Îmbunătățirea calității vieții locuitorilor; 2. Crearea echilibrului social; 3. Conservarea diversității și a individualității; 4. Punerea în valoare a spațiilor publice.
Justificare (prezentarea problemelor și a necesității intervenției)	Proiectul propune regenerarea spațiilor rurale prin dezvoltarea unor facilitați de desfășurare a activităților socio-culturale într-un cadru organizat, cu acces la tehnologii inovative și sprijinite de implementarea infrastructurii verde-albastre. Acțiunile avute în vedere sunt : • refacerea spațiilor verzi cu vegetație rezistentă și utilizarea de tehnologii performante de udare; • plantarea de arbori și arbuști; • introducerea unor sisteme performante de iluminat; • construirea de zone de organizare acțiuni de socializare; • reabilitarea obiectelor de cultură existente ; • facilități de alimentare cu energie electrică din surse regenerabile (pentru telefoane mobile, tablete) cu acces public.
Context (coerența cu strategiile europene, naționale, regionale și județene)	
Coerența cu strategiile/planurile/ programele europene /naționale/regionale	**Context european:** Politica de Coeziune a Uniunii Europene 2021-2027 „O Europă mai verde” **Context național:** Strategia de dezvoltare teritorială a României 2035, Obiectiv general 2 Creșterea calității vieții prin dezvoltarea infrastructurii tehnico-edilitară și a serviciilor publice în vederea asigurării unor spații urbane și rurale de calitate, atractive și inclusive, OS 2.3. Creșterea atractivității spațiilor urbane și rurale prin îmbunătățirea funcțiilor rezidențiale, dezvoltarea unor spații publice de calitate și a unor servicii de transsport adaptate nevoilor și specificului local **Context regional:** Planul de Dezvoltare Regională Sud Muntenia 2021-2027, Prioritatea 7. Dezvoltarea rurală și agricultura, Măsura 7.1. Regenerarea comunităților rurale
Coerența cu Strategia de Dezvoltare Rurală a Județului	Obiectiv strategic - Reabilitarea și dezvoltarea infrastructurii publice de bază în mediul rural

Teleorman	Obiectiv specific – OS1.4. Amenajarea și reabilitarea infrastructurii turistice și de agrement Direcția de acțiune - 1.4.1. Dezvoltarea turismului și valorificarea patrimoniului natural
Teritoriul vizat	Zonele rurale din județul Teleorman
Grupuri țintă	Principalele grupuri țintă vizate de acest proiect sunt: • locuitorii tuturor UAT-urilor din județul Teleorman; • toate UAT-urile din județul Teleorman.
Planul de activități	Planul de activități: 1. din județul Teleorman Identificarea surselor de finanțare pentru proiect; 2. Contractarea serviciilor de proiectare; 3. Elaborarea studiului de fezabilitate (întocmire documentație, caiet de sarcini și SF); 4. Elaborarea Proiectului Tehnic și Detalii de Execuție (efectuare măsurători, elaborare proiect, obținere avize și acorduri); 5. Elaborarea și depunerea cererii de finanțare în vederea obținerii finanțării; 6. Implementarea proiectului, care presupune: • începerea/demararea proiectului - organizarea echipei/responsabilului de implementare a proiectului; • realizarea/execuția lucrărilor; • recepția și punerea în funcțiune a lucrărilor; • publicitatea și promovarea proiectului; • monitorizarea/controlul proiectului.
Rezultate așteptate	• costurile reduse în comparație cu soluțiile care implică infrastructura tradițională — prin elaborarea de soluții inovative, adaptate la ecosistemele locale; • revitalizarea economică și socială a comunelor; • protejarea mediului înconjurător ; • creșterea nivelului de trai; • creșterea nivelului de reziliență prin protejarea și refacerea ecosistemelor; • asigurarea accesului echitabil la spatii verzi de buna calitate; • creșterea suprafeței de spatii verzi; • coeziune între membrii comunității și între locuitori și factorii de decizie.
Sustenabilitate	Sustenabilitatea investițiilor va putea fi asigurată prin contribuții financiare anuale
Buget total estimat	conform documentației tehnico-economice
Perioada de implementare	2024-2027
Surse potențiale de finanțare	Programul Regional Sud-Muntenia
Documente necesare	Studiu de fezabilitate/Documentație de avizare a lucrărilor de intervenții

Fișa nr. 19 - ÎNFIINȚARE CARAVANA SĂNĂTĂȚII ÎN SATELE DIN JUDEȚUL TELEORMAN

Domeniul	Sănătate
Titlul proiectului	Înființare caravana sănătății în satele din Județul Teleorman
Scopul proiectului	Proiectul are în vedere creșterea accesibilității locuitorilor spațiului rural al județului Teleorman la serviciile de sănătate prin oferirea de consultații gratuite și asistență medicală
Obiectivele specifice ale proiectului	1. Realizarea unor campanii de promovare a unui stil de viață sănătos; 2. Acordarea consultațiilor de specialitate; 3. Campanii de planning familial.
Justificare (prezentarea problemelor și a necesității intervenției)	Locuitorii din zonele rurale nu dispun de servicii integrate ușor accesibile, fiind nevoiți să străbată distanțe lungi pentru un control de specialitate, într-un oraș apropiat. De asemenea, în zonele rurale grija pentru sănătate este pusă pe plan secundar. Având în vedere aceste aspecte, se consideră relevantă înființarea unei caravane care să străbată toate comunele județului Teleorman și care să ofere consultații gratuite și asistență medicală cetățenilor.
Context (coerența cu strategiile europene, naționale, regionale și județene)	
Coerența cu strategiile/planurile/ programele europene /naționale/regionale	**Context european:** Politica de Coeziune a Uniunii Europene 2021-2027 „O Europă mai socială” **Context național:** Strategia Națională de Sănătate, OG.4. Îmbunătățirea disponibilității, accesului echitabil și în timp util la servicii de sănătate și tehnologii medicale sigure și cost-eficace, OS.4.1. Profesionalizare serviciilor de sănătate integrate la nivelul comunităților locale, DA.4.1.1. Dezvoltarea sustenabilă a serviciilor de sănătate integrate la nivelul comunităților locale și creșterea capacității instituționale a actorilor locali relevanți pentru furnizarea acestora **Context regional:** Planul de Dezvoltare Regional Sud-Muntenia, Prioritatea 6. Susținerea sănătății și incluziunii sociale, Măsura 6.1. Dezvoltarea și modernizarea infrastructurii serviciilor de sănătate și incluziune socială
Coerența cu Strategia de Dezvoltare Rurală a Județului Teleorman	Obiectiv strategic - 1. Reabilitarea și dezvoltarea infrastructurii publice de bază din mediul rural Obiectiv specific - OS1.2 Modernizarea. extinderea sau înființarea rețelelor de utilități publice de bază 1.2.3. Îmbunătățirea accesului la infrastructură sanitară modernă și servicii medicale de calitate
Teritoriul vizat	Zonele rurale din județul Teleorman

Grupuri țintă	Principalele grupuri țintă vizate de acest proiect sunt: • locuitorii tuturor UAT-urilor din județul Teleorman; • toate UAT-urile din județul Teleorman.
Planul de activități	Planul de activități: 1. Identificarea surselor de finanțare pentru proiect 2. Contractarea serviciilor de proiectare. 3. Elaborarea studiului de fezabilitate (întocmire documentație, caiet de sarcini și SF). 4. Elaborarea Proiectului Tehnic și Detalii de Execuție (efectuare măsurători, elaborare proiect, obținere avize și acorduri). 5. Elaborarea și depunerea cererii de finanțare în vederea obținerii finanțării. 6. Implementarea proiectului, care presupune: • începerea/demararea proiectului - organizarea echipei/responsabilului de implementare a proiectului; • realizarea/execuția lucrărilor; • recepția și punerea în funcțiune a lucrărilor; • publicitatea și promovarea proiectului; • monitorizarea/controlul proiectului.
Rezultate așteptate	• creșterea calității vieții locuitorilor.
Sustenabilitate	Sustenabilitatea investițiilor va putea fi asigurată prin contribuții financiare anuale
Buget total estimat	conform documentației tehnico-economice
Perioada de implementare	2024-2027
Surse potențiale de finanțare	Programul Regional Sud-Muntenia 2021-2027 Programul Sănătate 2021-2027
Documente necesare	Studiu de fezabilitate/Documentație de avizare a lucrărilor de intervenții

Fișa nr. 20 - LUCRĂRI PENTRU PROTECȚIA ÎMPOTRIVA INUNDAȚIILOR ÎN 22 COMUNE DIN JUDEȚUL TELEORMAN

Domeniul	Situații de urgență
Titlul proiectului	Lucrări pentru protecția împotriva inundațiilor în 22 comune din Județul Teleorman
Scopul proiectului	Proiectul vizează protejarea comunelor care se află în risc de a fi afectate de inundații prin realizarea unor lucrări specifice
Obiectivele specifice ale proiectului	1. Protecția împotriva inundațiilor prin construirea și întreținerea digurilor, consolidarea malurilor râurilor, amenajarea de sisteme de drenaj și canalizare sau construirea de baraje 2. Reducerea vulnerabilității la efectele schimbărilor climatice 3. Prevenirea și diminuarea riscului la inundații al populației și al creșterii gradului de siguranță a cetățenilor și a bunurilor.
Justificare (prezentarea problemelor și a necesității intervenției)	La nivelul județului Teleorman, odată cu creșterea accelerată a precipitațiilor zeci de gospodării și sute de hectare de terenuri arabile și pășuni sunt afectate de inundații. La ultimele inundații produse în 2018, potrivit ISU Teleorman, în comuna Tătărăștii de Jos au fost afectate 3 curți, în Tătărăștii de Sus au fost afectate 30 de curți, 20 de anexe și 30 de beciuri, în Frumoasa - 20 de anexe, în Mârzănești - 2 curți, în Vedea - 20 de curți, în Știrobăneasa - 8 curți, în Ciolănești - 20 de curți, în Necșești - 10 anexe și 30 de curți, în Trivalea Moșteni - 5 curți, în Băbăița - 10 curți, iar în Orbeasca - 30 de curți. În total, la nivelul județului au fost afectate 153 de curți, 50 de anexe, 30 de beciuri, 398 ha terenuri arabile, 437 ha pășuni, 180 ha păduri, 92 fântâni și 13 de poduri/podețe. Având în vedere aceste aspecte se impune implementarea unor măsuri de protecție a populației și bunurilor.
Context (coerența cu strategiile europene, naționale, regionale și județene)	
Coerența cu strategiile/planurile/ programele europene /naționale/regionale	**Context european:** Politica de Coeziune a Uniunii Europene 2021-2027 „O Europă mai socială” **Context național:** Planul de Management al Riscului la Inundații **Context regional:** Planul de Dezvoltare Regională Sud Muntenia 2021-2027, Prioritatea 4. Protecția mediului prin creșterea eficienței energetice și tranziția către o economie circulară, Măsura 4.3. Reducerea vulnerabilității la riscuri și adaptarea la schimbările climatice
Coerența cu Strategia de Dezvoltare Rurală a Județului Teleorman	Obiectiv strategic – Protecția mediului Obiectiv specific - OS5.3. Reducerea riscului de producere a dezastrelor naturale Direcția de acțiune - 5.3.1.Elaborarea și implementarea planurilor de gestionare a dezastrelor

Teritoriul vizat	Furculești, Lunca, Tătărăștii de Jos, Tătărăștii de Sus, Mârzănești, Crevenicu, Vedea, Peretu, Călmățuiu de Jos, Mavrodin, Botoroaga, Suhaia, Scrioaștea, Nanov, Țigănești, Frumoasa, Știrbăneasa, Ciolănești, Necșești, Băbăița, Orbeasca, Poroschia
Grupuri țintă	Principalele grupuri țintă vizate de acest proiect sunt: • locuitorii celor 22 UAT-uri din județul Teleorman; • cele 22 UAT-uri din județul Teleorman.
Planul de activități	Planul de activități: 1. Identificarea surselor de finanțare pentru proiect. 2. Contractarea serviciilor de proiectare. 3. Elaborarea studiului de fezabilitate (întocmire documentație, caiet de sarcini și SF). 4. Elaborarea Proiectului Tehnic și Detalii de Execuție (efectuare măsurători, elaborare proiect, obținere avize și acorduri). 5. Elaborarea și depunerea cererii de finanțare în vederea obținerii finanțării. 6. Implementarea proiectului, care presupune: • începerea/demararea proiectului – organizarea echipei/responsabilului de implementare a proiectului; • realizarea/execuția lucrărilor; • recepția și punerea în funcțiune a lucrărilor; • publicitatea și promovarea proiectului; • monitorizarea/controlul proiectului.
Rezultate așteptate	• asigurarea unui grad de protecție adecvat atât pentru populație cât și pentru bunurile acesteia; • informarea populației și a factorilor de decizie, în vederea prevenirii și/sau diminuării pagubelor datorate fenomenelor hidrometeorologice periculoase; • îmbunătățirea sistemului de avertizare a populației și autorităților în situații de urgență generate de inundații fenomene hidrometeorologice periculoase, accidente la construcții hidrotehnice și poluării accidentale ale cursurilor de apă; • creșterea siguranței construcțiilor hidrotehnice și informarea factorilor de decizie; • amenajarea bazinelor hidrografice în conformitate cu principiile dezvoltării durabile.
Sustenabilitate	Sustenabilitatea investițiilor va putea fi asigurată prin contribuții financiare anuale
Buget total estimat	conform documentației tehnico-economice
Perioada de implementare	2024-2027
Surse potențiale de finanțare	Programul Regional Sud-Muntenia 2021-2027 Programul Dezvoltare Durabilă 2021-2027
Documente necesare	Studiu de fezabilitate/Documentație de avizare a lucrărilor de intervenții

Fișa nr. 21 - CONSERVAREA BIODIVERSITĂŢII ŞI REFACEREA ECOSISTEMELOR ȘI A HABITATELOR NATURALE ÎN CADRUL REZERVAȚIILOR NATURALE DIN JUDEȚUL TELEORMAN: BALTA SUHAIA, OSTROVUL GÂSCA, OSTROVUL MARE, PĂDUREA POJORÂTELE, PĂDUREA TROIANU

Domeniul	Conservarea biodiversitate
Titlul proiectului	Conservarea biodiversității și refacerea ecosistemelor și a habitatelor naturale în cadrul rezervațiilor naturale din județul Teleorman: Balta Suhaia, Ostrovul Gâsca, Ostrovul Mare, Pădurea Pojorâtele, Pădurea Troianu
Scopul proiectului	Asigurarea unui management adecvat pentru ariile naturale protejate de pe teritoriul celor 5 comune din județul Teleorman și crearea condițiilor preliminare pentru implementarea măsurilor concrete de conservare care au drept scop îmbunătățirea stării favorabile de conservare a speciilor de floră și faună sălbatică și a habitatelor naturale
Obiectivele specifice ale proiectului	1. Conservare și protejare Balta Suhaia; 2. Conservare și protejare Ostrovul Gâsca; 3. Conservare și protejare Ostrovul Mare; 4. Conservare și protejare Pădurea Pojorâtele; 5. Conservare și protejare Pădurea Troianu; 6. Promovarea ariilor protejate în scop turistic.
Justificare (prezentarea problemelor și a necesității intervenției)	Pe teritoriul județul Teleorman se regăsesc arii protejate care pot contribui la creșterea atractivității județului din punct de vedere turistic. Ariile protejate sunt constituite din: Balta Suhaia, Ostrovul Gâsca, Ostrovul Mare, Pădurea Pojorâtele, Pădurea Troianu. Astfel, **Balta Suhaia** este o rezervația naturală ce fost înființată în scopul protejării biodiversității și menținerii într-o stare de conservare favorabilă a florei și faunei sălbatice. Flora rezervației este alcătuită din specii de stuf, papură, iarba câmpului, rogoz, pipirig, spetează, cinci-degete, coada-racului, șuvară, pipiriguț, răchitan, lintiță, nufăr alb, nufăr galben, plutică, săgeata apei, otrățel. Fauna este constituită din mamifere (mistreț, vulpe, pisică sălbatică), păsări (pescăruș cu cioc subțire, rață cu cap alb, egretă mică, egretă albă, stârc de noapte, chiră mică, chiră neagră, chiră de baltă, lopătar, cormoran mare, buhai de baltă), pești (plătică, babușcă, roșioară, lin, biban, crap, șalău, știucă), reptile și amfibieni (șerpi, salamandre, broaște). **Ostrovul Gâsca** este o rezervația naturală ce dispune de o floră constituită în cea mai mare parte de vegetație arboricolă cu specii de răchită albă, în asociere cu velniș, plop negru și dud alb, cu arbuști de sânger și salcâm pitic și viță sălbatică. În ceea ce privește ierburile, sunt întâlnite specii de usturoiță, pătrunjelul câinelui, pleșcaiță sau parachernița. Fauna este constituită din specii de păsări (barză albă, stârc galben, stârc de noapte, egreta mică, egretă albă, gaia neagră, stârc roșu, vultur pescar, pițigoi

	pungar). **Rezervația naturala Ostrovul Mare** este o rezervație naturală amplasată pe Dunăre în dreptul comunei Islaz, Teleorman. Rezervația naturală de 140 ha a fost desemnata pentru protecția pasărilor și a habitatelor lor, mai ales a exemplarelor de cormoran pitic care se regăsesc în plopii albi și negri de pe malurile Ostrovului. **Rezervația naturală Pădurea Pojorâtele** se află în Câmpia Găvanu-Burdea, în imediata apropiere a satului Drăgănești de Vede, are o suprafață de 58 de hectare. Pădurea Pojoratele a fost declarată rezervație naturală pentru că adăpostește un arborete natural foarte important, compus din șleau de luncă. Arborii din această pădure au o vârstă cuprinsă între 40 și peste 120 de ani. Flora și fauna sunt specifice unei păduri de foioase. **Pădurea Troianul** - arboretele sunt dominate de Quercus cerris(cer) în proportie de 95% alături de care se mai întâlnesc: Quercus frainetto (garnița), Quercus pubescens și Quercus pedunculiflora. Aceste arborete sunt încadrate de tipologia forestieră în cereto-garnitete aparținând pădurilor de silvostepa. Stratul ierbos cu o înălțime medie de 40-60m și o acoperire de 40% este bine reprezentat de o serie de specii xero-mezofile, fiind caracteristic prin prezența expresivă a speciei Paeonia peregrina var. romanica (bujor romanesc), specie vulnerabilă și rară. Alte elemente de floră sălbatică întâlnite sunt: Digitalis lanata, Adonis vernalis, Salvia aethiopis, etc. Având în vedere faptul că pe teritoriul rezervațiilor naturale din județul Teleorman se regăsesc specii rare, protejate prin lege, este necesară luarea unor măsuri de conservare în cadrul ariei naturale protejate.
Context (coerența cu strategiile europene, naționale, regionale și județene)	
Coerența cu strategiile/planurile/ programele europene /naționale/regionale	**Context european:** Politica de Coeziune a Uniunii Europene 2021-2027 „O Europă mai socială” **Context național:** Strategia de dezvoltare teritorială a României 2035, Obiectiv general 4 Protejarea patrimoniului natural și construit și valorificarea elementelor de identitate teritorială, OS 4.1. Protejarea patrimoniului și promovarea măsurilor de regenerare a capitalului natural **Context regional:** Planul de Dezvoltare Regională Sud Muntenia 2021-2027, Prioritatea 1. Dezvoltarea durabilă a infrastructurii locale și regionale, Măsura 1.6. Protejarea și valorificarea patrimoniului natural și cultural
Coerența cu Strategia de Dezvoltare Rurală a Județului Teleorman	Obiectiv strategic – Protecția mediului Obiectiv specific – OS5.2. Protecția habitatelor naturale Direcția de acțiune - 5.2.3. Conservarea patrimoniului natural și dezvoltarea infrastructurii verzi

Teritoriul vizat	Suhaia, Năsturelu, Islaz, Drăgănești de Vede, Troianul
Grupuri țintă	Principalele grupuri țintă vizate de acest proiect sunt: • cele 5 UAT-uri din județul Teleorman.
Planul de activități	Planul de activități: 1. Identificarea surselor de finanțare pentru proiect 2. Contractarea serviciilor de proiectare 3. Elaborarea studiului de fezabilitate (întocmire documentație, caiet de sarcini și SF) 4. Elaborarea Proiectului Tehnic și Detalii de Execuție (efectuare măsurători, elaborare proiect, obținere avize și acorduri) 5. Elaborarea și depunerea cererii de finanțare în vederea obținerii finanțării 6. Implementarea proiectului, care presupune: • începerea/demararea proiectului – organizarea echipei/responsabilului de implementare a proiectului; • realizarea/execuția lucrărilor; • recepția și punerea în funcțiune a lucrărilor; • publicitatea și promovarea proiectului; • monitorizarea/controlul proiectului.
Rezultate așteptate	• protejarea rezervațiilor naturale; • reducerea riscurilor de dispariție a speciilor protejate; • promovarea rezervațiilor naturale în scop turistic.
Sustenabilitate	Sustenabilitatea investițiilor va putea fi asigurată prin contribuții financiare anuale
Buget total estimat	conform documentației tehnico-economice
Perioada de implementare	2024-2027
Surse potențiale de finanțare	Programul Regional Sud-Muntenia 2021-2027
Documente necesare	Studiu de fezabilitate/Documentație de avizare a lucrărilor de intervenții

Fișa nr. 22 - CONSERVAREA TRADIȚIILOR LOCALE CULTURAL ÎN COMUNELE/SATELE DIN JUDEȚUL TELEORMAN: NĂSTURELU, CONTEȘTI, TROIANUL, MERIȘANI, CALOMFIREȘTI - CĂLUȘ

Domeniul	Tradiții rurale
Titlul proiectului	Conservarea tradițiilor locale cultural în comunele/satele din județul Teleorman: Năsturelu, Conteşti, Troianul, Merișani, Calomfirești - căluș
Scopul proiectului	Proiectul are în vedere promovarea, conservarea și valorificarea tradițiilor și obiceiurilor locale din mediul rural al județului Teleorman
Obiectivele specifice ale proiectului	1. Promovarea artei meșteșugărești, tradițiilor și obiceiurilor locale; 2. Realizarea unor evenimente sătești în care pot fi promovate produsele locale, inclusiv produsele tradiționale; 3. Sprijinirea turismului autohton din spațiul rural al județului Teleorman; 4. Dezvoltarea unor atitudini pozitive față de mediul local.
Justificare (prezentarea problemelor și a necesității intervenției)	Păstrarea tradițiilor este importantă pentru un popor întrucât urmează ciclicitatea vieții și păstrează cunoașterea populară. Transmiterea prin viu grai a cunoștințelor a fost realizată încă din cele mai vechi timpuri, iar tradițiile servesc drept puncte de reper în trecerea timpului, marcând începutul și sfârșitul anumitor perioade, fiind corelate cu natura sau cu evenimentele istorice. Patrimoniul (material, social-cultural) este un element ce definește o comunitate, conferindu-i identitate o proprie. Locurile în care tradițiile sunt păstrate oferă un sentiment de apartenență pronunțat, iar distrugerea acestor valori este iremediabilă. Astfel, o tradiție importantă regăsită la nivelul zonelor rurale ale județului Teleorman este călușul teleormănean, un dans plin de semnificații și de simboluri, care are la bază o veche legendă, redând întocmai povestea transmisă prin viu grai de teleormăneni. Această tradiție este supusă riscului de dispariție întrucât tot mai puțini tineri se arată dornici să dobândească cunoștințe în acest sens.
Context (coerența cu strategiile europene, naționale, regionale și județene)	
Coerența cu strategiile/planurile/ programele europene /naționale/regionale	**Context european:** Politica de Coeziune a Uniunii Europene 2021-2027 „O Europă mai socială” **Context național:** Strategia de dezvoltare teritorială a României 2035, Obiectiv general 4 Protejarea patrimoniului natural și construit și valorificarea elementelor de identitate teritorială, OS 4.1. Protejarea patrimoniului și promovarea măsurilor de regenerare a capitalului natural **Context regional:** Planul de Dezvoltare Regională Sud Muntenia 2021-2027, Prioritatea 1. Dezvoltarea durabilă a infrastructurii locale și regionale, Măsura 1.6. Protejarea și valorificarea patrimoniului natural și cultural

Coerența cu Strategia de Dezvoltare Rurală a Județului Teleorman	Obiectiv strategic - Dezvoltarea activităților economice din mediul rural Obiectiv specific – OS2.3.Valorificarea superioară a potențialului turistic al spațiului rural din județul Teleorman Direcție de acțiune - 2.3.1. Măsuri de sprijin al identității locale, având impact asupra potențialului turistic
Teritoriul vizat	Năsturelu, Contești, Troianul, Merișani, Calomfirești
Grupuri țintă	Principalele grupuri țintă vizate de acest proiect sunt: • cele 5 UAT-uri din județul Teleorman.
Planul de activități	Planul de activități: 1. Identificarea surselor de finanțare pentru proiect; 2. Contractarea serviciilor de proiectare; 3. Elaborarea studiului de fezabilitate (întocmire documentație, caiet de sarcini și SF); 4. Elaborarea Proiectului Tehnic și Detalii de Execuție (efectuare măsurători, elaborare proiect, obținere avize și acorduri); 5. Elaborarea și depunerea cererii de finanțare în vederea obținerii finanțării; 6. Implementarea proiectului, care presupune: • începerea/demararea proiectului – organizarea echipei/responsabilului de implementare a proiectului; • realizarea/execuția lucrărilor; • recepția și punerea în funcțiune a lucrărilor; • publicitatea și promovarea proiectului; • monitorizarea/controlul proiectului.
Rezultate așteptate	• conservarea și promovarea tradițiilor din județul Teleorman; • participarea în cadrul concursurilor și festivalurilor.
Sustenabilitate	Sustenabilitatea investițiilor va putea fi asigurată prin contribuții financiare anuale
Buget total estimat	conform documentației tehnico-economice
Perioada de implementare	2024-2027
Surse potențiale de finanțare	Programul Regional Sud-Muntenia 2021-2027
Documente necesare	Studiu de fezabilitate/Documentație de avizare a lucrărilor de intervenții

Fișa nr. 23 - DEZVOLTAREA TURISMULUI LA CASELE MEMORIALE DE PE TERITORIUL JUDEȚULUI TELEORMAN: CASA MEMORIALĂ MARIN PREDA (SILIȘTEA-GUMEȘTI), CASA MEMORIALĂ ZAHARIA STANCU (SALCIA), EXPOZIȚIA GALA GALACTION (DIDEȘTI)

Domeniul	Turism
Titlul proiectului	Dezvoltarea turismului la casele memoriale de pe teritoriul județului Teleorman: Casa Memorială Marin Preda (Siliștea-Gumești), Casa Memorială Zaharia Stancu (Salcia), Expoziția Gala Galaction (Didești)
Scopul proiectului	Proiectul urmărește sprijinirea turismului local prin consolidarea și promovarea caselor memoriale de pe teritoriul județului Teleorman, respectiv Casa memorială Marin Preda (Siliștea-Gumești), Casa memorială Zaharia Stancu (Salcia), Gala Galaction (Didești)
Obiectivele specifice ale proiectului	1. Promovare Casa memorială Marin Preda (Siliștea-Gumești); 2. Consolidare și promovare Casa memorială Zaharia Stancu (Salcia); 3. Consolidare și promovare Expoziția Gala Galaction (Didești); 4. Deschiderea accesului public în incinta caselor memoriale; 5. Crearea unui circuit turistic pentru casele memoriale.
Justificare (prezentarea problemelor și a necesității intervenției)	Viața personalităților care și-au pus amprenta asupra dezvoltării culturii spațiului românesc prezintă interes chiar și în perioada actuală, o mare parte a turiștilor dorind să se familiarizeze cu modul de viață practicat în trecut. La nivelul județului Teleorman se regăsesc 3 case memoriale, deschise în onoarea următorilor scriitori: Marin Preda, Zaharia Stancu și Grigore Pișculescu. Cele 3 construcții necesită reabilitare și modernizare. Astfel, expoziția memorială Gala Galaction din Didești a fost construită în anul 1978, de-a lungul timpului nebeneficiind de reabilitări. În prezent, această casă memorială este închisă, nefiind accesibilă publicului. Casa memorială Marin Preda din Siliștea-Gumești a fost construită în anul 1910 și inaugurată în anul 1982. În cadrul acesteia se regăsesc imagini cu scriitorul Marin Preda, manuscrise și obiecte ce refac parcursul vieții acestuia. Această casă memorială s-a aflat vreme de 9 ani în proprietate privată, aflându-se în prezent într-o stare de degradare. Pentru reabilitarea și transformarea casei memoriale în obiectiv cultural, Consiliul Județean Teleorman a prevăzut pentru anul 2024 sume destinate achiziției și expertizei imobilului. Casa memorială Zaharia Stancu a fost transformată în casă memorială în anul 1994. În prezent aceasta este închisă, nefiind disponibilă pentru a fi vizitată.
Context (coerența cu strategiile europene, naționale, regionale și județene)	
Coerența cu strategiile/planurile/ programele europene	**Context european:** Politica de Coeziune a Uniunii Europene 2021-2027 „O Europă mai socială” **Context național:** Strategia de dezvoltare teritorială a României

/naționale/regionale	2035, Obiectiv general 4 Protejarea patrimoniului natural și construit și valorificarea elementelor de identitate teritorială, OS 4.1. Protejarea patrimoniului și promovarea măsurilor de regenerare a capitalului natural **Context regional:** Planul de Dezvoltare Regională Sud Muntenia 2021-2027, Prioritatea 1. Dezvoltarea durabilă a infrastructurii locale și regionale, Măsura 1.6. Protejarea și valorificarea patrimoniului natural și cultural
Coerența cu Strategia de Dezvoltare Rurală a Județului Teleorman	Obiectiv strategic - Dezvoltarea activităților economice din mediul rural Obiectiv specific – OS2.3.Valorificarea superioară a potențialului turistic al spațiului rural din județul Teleorman Direcție de acțiune - 2.3.1. Măsuri de sprijin al identității locale, având impact asupra potențialului turistic
Teritoriul vizat	Siliștea-Gumești, Salcia, Didești
Grupuri țintă	Principalele grupuri țintă vizate de acest proiect sunt: • cele 3 UAT-uri din județul Teleorman.
Planul de activități	Planul de activități: 1. Identificarea surselor de finanțare pentru proiect; 2. Contractarea serviciilor de proiectare; 3. Elaborarea studiului de fezabilitate (întocmire documentație, caiet de sarcini și SF); 4. Elaborarea Proiectului Tehnic și Detalii de Execuție (efectuare măsurători, elaborare proiect, obținere avize și acorduri); 5. Elaborarea și depunerea cererii de finanțare în vederea obținerii finanțării; 6. Implementarea proiectului, care presupune: • începerea/demararea proiectului – organizarea echipei/responsabilului de implementare a proiectului; • realizarea/execuția lucrărilor; • recepția și punerea în funcțiune a lucrărilor; • publicitatea și promovarea proiectului; • monitorizarea/controlul proiectului.
Rezultate așteptate	• promovarea specificului teleormănean; • încadrarea într-un circuit turistic a caselor memoriale; • promovarea turismului.
Sustenabilitate	Sustenabilitatea investițiilor va putea fi asigurată prin contribuții financiare anuale
Buget total estimat	conform documentației tehnico-economice
Perioada de implementare	2024-2027
Surse potențiale de finanțare	Programul Regional Sud-Muntenia 2021-2027 CNI
Documente necesare	Studiu de fezabilitate/Documentație de avizare a lucrărilor de intervenții

Fișa nr. 24 - CREAREA UNEI REȚELE DE EDUCAȚIE ȘI FORMARE PENTRU ELEVII CARE TRĂIESC ÎN ZONE CU MAI PUȚIN DE 2000 LOCUITORI, ÎN VEDEREA OFERIRII ACCESULUI TUTUROR LA ÎNVĂȚĂMÂNT PRIMAR ȘI GIMNAZIAL DE CALITATE

Domeniul	Educație
Titlul proiectului	Crearea unei rețele de educație și formare pentru elevii care trăiesc în zone cu mai puțin de 2000 locuitori, în vederea oferirii accesului tuturor la învățământ primar și gimnazial de calitate
Scopul proiectului	Scopul proiectului constă în asigurarea accesului la educație al copiilor aflați în zone cu mai puțin de 2.000 locuitori, pentru prevenirea apariției fenomenului de abandon școlar
Obiectivele specifice ale proiectului	1. Desfășurarea unor cursuri pentru copiii din mediile defavorizate care prezintă lacune educaționale; 2. Utilizarea unor mijloace de învățare moderne în procesul educațional; 3. Oferirea unor pachete cu alimente de bază și produse de igienă participanților.
Justificare (prezentarea problemelor și a necesității intervenției)	La nivelul județului Teleorman peste 20% dintre copii trăiesc în condiții de sărăcie și excluziune socială, aspect ce are impact direct asupra accesului la educație și participării la educație. Educația este foarte importantă pentru viitorul tinerilor, iar copiii din mediile defavorizate sunt mai predispuși abandonului școlar și au pare de o educație precară. Abandonul școlar are implicații atât asupra tânărului care abandonează cât și asupra societății în general. La nivelul comunității rurale din Teleorman se simte nevoia dezvoltării unui proiect prin care motivația elevilor pentru studiu să fie crescută, iar abandonul școlar și absenteismul să fie combătute. Este necesară crearea unor spații care să stimuleze creativitatea și inițiativa elevilor, precum și să dezvolte sentimentul apartenenței la un grup.
Context (coerența cu strategiile europene, naționale, regionale și județene)	
Coerența cu strategiile/planurile/ programele europene /naționale/regionale	**Context european: Context european:** Politica de Coeziune a Uniunii Europene 2021-2027 „O Europă mai socială” **Context național:** România Educată **Context regional:** Programul Regional Sud-Muntenia, P5. O regiune educată, Îmbunătățirea accesului la servicii și favorabile incluziunii și de calitate în educație, formare și învățare pe tot parcursul vieții prin dezvoltarea infrastructurii accesibile, inclusiv prin promovarea rezilienței pentru educația și formarea la distanță și online
Coerența cu Strategia de Dezvoltare Rurală a Județului Teleorman	Obiectiv strategic - Reabilitarea și dezvoltarea infrastructurii publice de bază din mediul rural Obiectiv specific – OS1.2 Modernizarea. extinderea sau înființarea rețelelor de utilități publice de bază Direcție de acțiune - 1.2.4. Dezvoltarea infrastructurii și serviciilor de
Teritoriul vizat	Balaci, Beciu, Beuca, Bogdana, Bujoreni, Bujoru, Călmățuiu, Călmățuiu De Sus, Ciuperceni, Crângu, Crevenicu, Didești, Dracea, Drăcșenei, Drăgănești de Vede, Fântânele , Frumoasa, Lisa, Moșteni, Necșești, Purani, Putineiu, Rădoiești, Răsmirești, Săceni, Saelele, Sârbeni, Scurtu Mare, Sfintești, Siliștea, Stejaru, Suhaia, Talpa, Traian, Uda-Clocociov, Viișoara, Zâmbreasca

Grupuri țintă	Principalele grupuri țintă vizate de acest proiect sunt: • elevii din 37 cele UAT-uri din județul Teleorman.
Planul de activități	Planul de activități: 1. Identificarea surselor de finanțare pentru proiect; 2. Contractarea serviciilor de proiectare; 3. Elaborarea studiului de fezabilitate (întocmire documentație, caiet de sarcini și SF); 4. Elaborarea Proiectului Tehnic și Detalii de Execuție (efectuare măsurători, elaborare proiect, obținere avize și acorduri); 5. Elaborarea și depunerea cererii de finanțare în vederea obținerii finanțării; 6. Implementarea proiectului, care presupune: • începerea/demararea proiectului - organizarea echipei/responsabilului de implementare a proiectului; • realizarea/execuția lucrărilor; • recepția și punerea în funcțiune a lucrărilor; • publicitatea și promovarea proiectului; • monitorizarea/controlul proiectului.
Rezultate așteptate	• copii aflați în zone defavorizate sprijiniți cu îmbrăcăminte, hrană, încălțăminte, materiale didactice, produse de igienă; • ateliere de formare și dezvoltare a abilităților prin artă, sport și meșteșuguri; • reducerea numărului de elevi care abandonează școala; • scădea sentimentul marginalizării și excluderii copiilor care provin din familii defavorizate ; • creșterea capacității de adaptare și integrare socio-școlară; • copii aflați în zone defavorizate sprijiniți educațional; • copii aflați în zone defavorizate trimiși în tabere, excursii.
Sustenabilitate	Sustenabilitatea investițiilor va putea fi asigurată prin contribuții financiare anuale
Buget total estimat	conform documentației tehnico-economice
Perioada de implementare	2024-2027
Surse potențiale de finanțare	Programul Regional Sud-Muntenia 2021-2027
Documente necesare	Studiu de fezabilitate/Documentație de avizare a lucrărilor de intervenții

Fișa nr. 25 - SPRIJINIREA ÎNREGISTRĂRII INTEGRALE A SECTOARELOR CADASTRALE DIN 84 DE UAT-URI DIN JUDEȚUL TELEORMAN

Domeniul	Amenajarea teritoriului
Titlul proiectului	Sprijinirea înregistrării integrale a sectoarelor cadastrale din 84 de UAT-uri din Județul Teleorman
Scopul proiectului	Proiectul vizează crearea și menținerea unei evidențe sistematice și precise a proprietăților imobiliare din localitățile din județul Teleorman
Obiectivele specifice ale proiectului	1. Realizarea unei înregistrări cadastrale complete și actualizate pentru toate proprietățile imobiliare din localitățile din județul Teleorman, inclusiv terenurile și construcțiile existente; 2. Identificarea și înregistrarea proprietarilor legali ai fiecărei proprietăți imobiliare înregistrate în sistemul cadastral; 3. Furnizarea de date necesare pentru dezvoltarea și implementarea planurilor de dezvoltare durabilă în județul Teleorman.
Justificare (prezentarea problemelor și a necesității intervenției)	O evidență sistematizată și precisă a proprietăților imobiliare facilitează administrarea și gestionarea eficientă a terenurilor și construcțiilor din județ. Pe baza datelor obținute în urma acestui demers, autoritățile locale pot lua decizii informate în ceea ce privește dezvoltarea și planificarea teritorială. De asemenea, o evidență clară a proprietăților reduce riscul de conflicte legate de proprietate, asigură corectitudinea și transparența tranzacțiilor imobiliare și contribuie la evaluarea corectă a proprietăților. Conform ANCPI toate UAT-urile de la nivelul județului Teleorman au demarat inițiative pentru a începe înregistrarea cadastrală, însă o înregistrare integrală a fost realizată doar în 8 UAT-uri (Ciuperceni, Frăsinet, Lița, Mârzănești, Orbeasca, Saelele, Stejaru, Traian), celelalte fiind înregistrare parțial, motiv pentru care finalizarea acestor înregistrări constituie o prioritate în cadrul prezentei strategii.
Context (coerența cu strategiile europene, naționale, regionale și județene)	
Coerența cu strategiile/planurile/ programele europene /naționale/regionale	**Context european: Context european:** Politica de Coeziune a Uniunii Europene 2021-2027 „O Europă mai inteligentă” **Context național:** Programul National de Cadastru și Carte Funciară
Coerența cu Strategia de Dezvoltare Rurală a Județului Teleorman	Obiectiv strategic - Creșterea competitivității comunitare a spațiului rural Obiectiv specific - OS3.3. Realizarea de parteneriate pentru dezvoltare socio-economică Direcție de acțiune – 1.2.1 Îmbunătățirea cadrului parteneriat
Teritoriul vizat	Balaci, Băbăița, Beciu, Beuca, Blejești, Bogdana,Botoroaga, Bragadiru, Brânceni, Bujoreni, Bujoru, Buzescu, Călinești, Călmățuiu, Călmățuiu de Sus, Cervenia, Ciolănești din Vale, Conțești, Cosmești, Crevenicu, Crângeni, Crângu Didești, Dobrotești, Dracea, Drăcșenei, Drgănești de Vede, Drăgănești-Vlașca, Fântânele, Furculești, Frumoasa, Gălăteni,

	Gratia, Islaz, Izvoarele, Lisa, Lunca, Mavrodin, Măgura, Măldăeni, Mereni, Moșteni, Nanov, Năsturelu, Necșești, Nenciulești, Olteni, Peretu, Piatra, Pietroșani, Plopii-Slăvitești, Plosca, Poeni, Poroschia, Purani, Putineiu, Rădoiești , Răsmirești, Salcia, Săceni, Scrioaștea, Scurtu Mare, Seaca, Segarcea-Vale, Sfințești, Siliștea, Siliștea Gumești, Sârbeni, Slobozia Mândra, Smârdioasa, Suhaia, Știrobăneasa, Talpa, Tătărăștii de Jos, Tătărăștii de Sus, Trivalea Moșteni, Troianul, Țigănești, Uda Clocociov, Vedea, Viișoara, Vitănești, Vârtoape, Zâmbreasca
Grupuri țintă	Principalele grupuri țintă vizate de acest proiect sunt: • administrația publică a celor 84 de comune; • locuitorii celor 84 de comune.
Planul de activități	Planul de activități: 1. Identificarea surselor de finanțare pentru proiect; 2. Contractarea serviciilor de proiectare; 3. Elaborarea studiului de fezabilitate (întocmire documentație, caiet de sarcini și SF); 4. Elaborarea Proiectului Tehnic și Detalii de Execuție (efectuare măsurători, elaborare proiect, obținere avize și acorduri); 5. Elaborarea și depunerea cererii de finanțare în vederea obținerii finanțării; 6. Implementarea proiectului, care presupune: • începerea/demararea proiectului - organizarea echipei/responsabilului de implementare a proiectului; • realizarea/execuția lucrărilor; • recepția și punerea în funcțiune a lucrărilor; • publicitatea și promovarea proiectului; • monitorizarea/controlul proiectului.
Rezultate așteptate	Pe termen scurt: • înregistrarea integrală a sectoarelor cadastrale din cele 84 de UAT-uri. Pe termen lung: • evidența actualizată a proprietăților; • reducere riscurilor de dispute și conflicte legate de proprietate; • facilitarea tranzacțiilor imobiliare; • creșterea eficienței administrațiilor locale; • realizarea evaluărilor fiscale corecte.
Sustenabilitate	Sustenabilitatea investițiilor va putea fi asigurată prin contribuții financiare anuale
Buget total estimat	conform documentației tehnico-economice
Perioada de implementare	2024-2027
Surse potențiale de finanțare	Programul National de Cadastru și Carte Funciară
Documente necesare	Studiu de fezabilitate/Documentație de avizare a lucrărilor de intervenții

Anexa 2 - Chestionar adresat UAT-urilor din mediul rural al Județului Teleorman, necesar pentru completarea Fișei Comunei

Unitatea Administrativ- Teritorială	
Număr sate aparținătoare	
Denumire sate aparținătoare	
Număr total gospodării	
Nr. total km comună	
Lungime totală străzi pe tipuri (asfaltate, pietruite, pământ etc)	
Resurse naturale existente la nivelul comunei(terenuri etc.)	
Suprafața totală, din care:	
intravilan(ha)	
extravilan(ha)	
Unități de cazare existente în comună (număr și tip)	
Ferme existente în comună (număr și tip)	
Nr de km de drumuri, din care:	
asfaltate	
neasfaltate	
Infrastructura de căi ferate (menționați dacă există, nr km)	
Infrastructura de alimentare cu apă și canalizare (nr km rețea, furnizor)	
Nr. gospodării racordate la infrastructura de alimentare cu apă și canalizare	
Infrastructura de producere, transport și distribuție a energiei electrice(nr km rețea, furnizor)	

Nr. gospodării racordate la infrastructura de producere, transport și distribuție a energiei electrice	
Infrastructura de alimentare cu gaze naturale(nr km rețea, furnizor)	
Nr. gospodării racordate la infrastructura de alimentare cu gaze naturale	
Cădirile dezafectate/neutilizate (ex. scoli, grădinițe, cabinete medicale etc- vă rugăm detaliați)	
Funcționează târguri la nivelul comunei?	
Număr microbuze existente pentru transportul elevilor	
Există cămin cultural/ casă de cultură? Acestea sunt reabilitate?	
Număr farmacii	
Număr persoane beneficiare de asistență socială (și tipul de asistență oferită)	
Există oficiu poștal la nivelul comunei?	
Există sucursală bancară la nivelul comunei	
Există proiecte de dezvoltare a infrastructurii în curs de implementare?	
Alte tipuri de proiecte aflate în implementare	
oportunități de investiție de care conducerea comunei este interesată (vă rugăm detaliați)	
Principalele 3 proiecte pe care le vizați pentru dezvoltarea comunei în perioada 2022-2030 (vă rugăm detaliați)	

Anexa 3 - Chestionar privind identificarea percepției asupra posibilităților de dezvoltare a mediului rural în perioada 2022-2030

Prezentul chestionar a fost întocmit în cadrul procesului de elaborare a *Strategiei de Dezvoltare Rurală a Județului Teleorman pentru perioada 2022 -2030* și are ca scop evaluarea percepției cetățenilor, mediului de afaceri și angajaților din instituțiile publice cu privire la problemele existente la nivelul comunei din care provin, precum și la oportunitățile de dezvoltare în următoarea perioadă de programare, pentru a facilita procesul de diagnoză la nivel local.

Pentru ca rezultatele prezentului chestionar să reflecte o variantă cât mai obiectivă a situației actuale, vă rugăm ca la toate întrebările cu variante unice de răspuns să bifați **o singură** căsuță de răspuns (☐). În cazul în care considerați că niciuna dintre variantele de răspuns nu se aplică sau considerați ca fiind relevant un alt răspuns, îl puteți înscrie în caseta marcată cu sintagma *Alta/Altul/Altele*.

În acest scop, vă rugăm să aveți amabilitatea de a răspunde întrebărilor de mai jos, a căror analiză va servi echipei de elaborare a strategiei. Chestionarele se completează în mod anonim.

Vă mulțumim pentru participare!

1. Care este comuna în care locuiți/ lucrați?

2. De cât timp locuiți în comună?
   ☐ mai puțin de 3 de ani ☐ între 3 - 10 ani ☐ între 10- 20 ani ☐ peste 20 de ani

3. Vârsta dumneavoastră este:
   ☒ sub 20 de ani ☐ 20 - 29 de ani ☐ 30 - 39 de ani ☐ 40 - 50 de ani ☐ peste 50 de ani

4. Sexul:
   ☐ masculin ☐ feminin ☐ Prefer să nu răspund

5. Care este ocupația Dumneavoastră?
   ☐ Elev(ă)/Student(ă)
   ☐ Salariat(ă)
   ☐ Șomer(ă)
   ☐ Antreprenor
   ☐ Liber-profesionist
   ☐ Agricultor

☐ Lucrător pe cont propriu în activități neagricole
☐ Pensionar(ă)
☐ Casnic(ă)
☐ Alta *(vă rugăm să specificați)* ____

6. Care este nivelul dvs. de studii?
   ☐ fără școală
   ☐ școală primară
   ☐ școală profesională
   ☐ liceu
   ☐ școală postliceală
   ☐ studii universitare (facultate)
   ☐ studii postuniversitare

7. Aveți un loc de muncă stabil?
   ☐ da ☐ nu ☐ nu răspund

8. Gospodăria dvs. este dotată cu (vă rugăm bifați ce se potrivește pentru gospodăria dvs) ?
   ☐ electricitate ☐ gaze ☐ apă ☐ canalizare

9. Raportat la nivelul comunei în care locuiți/lucrați, care considerați că sunt principalele 3 probleme întâlnite?

____

10. Raportat la comuna în care locuiți cât de mulțumit(ă) sunteți de următoarele aspecte:

	Foarte mulțumit(ă)	Mulțumit(ă)	Neutru	Nemulțumit(ă)	Foarte nemulțumit(ă)	Nu știu/ nu răspund	Nu am în comună serviciile menționate
Alimentare cu apă și canalizare							
Curățenie și gestiunea deșeurilor							
Iluminat public							
Întreținere infrastructură rutieră și pietonală							
Infrastructură educațională (grădinițe,							

creșe, școli, licee)							
Locuri de joacă pentru copii							
Siguranța și ordinea publică							
Supraveghere video							

11. Aveți asistență medicală permanent în comuna dvs.?

☐ da ☐ nu ☐ nu știu/ nu răspund

12. Care sunt serviciile medicale de care ați avea nevoie în comuna dumneavoastră și nu există la momentul actual?

13. În momentul de față, aveți în posesie și în stare de funcționare echipamentele de mai jos? (vă rugăm bifați ce dețineți)

☐ autovehicul
☐ utilaj agricol (combină,tractor,etc)
☐ televizor și cablu TV
☐ telefon mobil
☐ computer(calculator)/ laptop
☐ conexiune la internet
☐ abonament la platforme online de televiziune (Netflix, Disney, etc)
☐ altele - vă rugăm menționați

14. Din punctul Dumneavoastră de vedere, menționați care ar fi primele trei priorități/proiecte (domenii) în care ar trebui să se investească în perioada următoare în comuna în care locuiți:

1. .....
2. .....
3. .....

15. Cât de satisfăcut(ă) sunteți de felul în care trăiți?

☐ foarte satisfăcut(ă)
☐ satisfăcut(ă)
☐ mai puțin satisfăcut(ă)
☐ puțin satisfăcut(ă)

☐ nesatisfăcut(ă)

16. Care considerați că sunt motivele pentru care un turist ar trebui să viziteze comuna Dvs? Enumerați cel puțin 3 astfel de motive (exemple concrete).

17. Există în comuna dumneavoastră facilități de cazare și de servire a mesei?

☐ Da ☐ Nu ☐ Nu știu/nu răspund

18. Ce părere aveți despre dezvoltarea comunei prin digitalizare - stații electrice de încărcare a autovehiculelor, internet stradal, etc. (vă rugăm dezvoltați)?

ÎNTREBARE ADRESATĂ DOAR REPREZENTANȚILOR MEDIULUI DE AFACERI

19. În ce domeniu își desfășoară activitatea preponderent, firma Dumneavoastră?

☒ Declar că am luat cunoștință de prevederile din Regulamentul (UE) 2016/679 privind protecția persoanelor fizice în ceea ce privește prelucrarea datelor cu caracter personal și privind libera circulație a acestor date și declar în mod explicit și îmi dau acordul în vederea prelucrării datelor cu caracter personal în scop contractual și/sau legal de către S.C. Synesis Partners S.R.L. Totodată îmi dau acordul față de posibila comunicare a acestor date către autorități publice, operatori, terți sau împuterniciți sau altor categorii de destinatari.

Anexa 4 - Situația centralizatoare a chestionarului- Interpretarea rezultatelor obținute

SITUAȚIA CENTRALIZATOARE A CHESTIONARULUI PRIVIND IDENTIFICAREA PERCEPȚIEI ASUPRA POSIBILITĂȚILOR DE DEZVOLTARE A MEDIUL RURAL ÎN PERIOADA 2022-2030	
Nr. total de întrebări aplicate:	**19**
INTERPRETAREA STATISTICĂ A CHESTIONARULUI APLICAT CETĂȚENILOR DIN MEDIUL RURAL AL JUDEȚULUI TELEORMAN	
Întrebarea nr. 1	**Care este comuna în care locuiți/ lucrați?**
Reprezentare grafică:	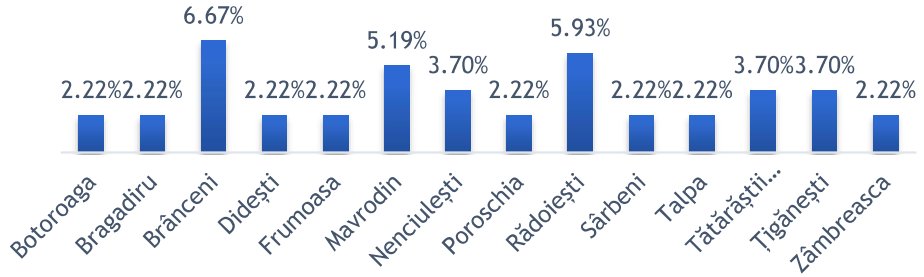
Interpretare statistică:	Conform graficului de mai sus, cei mai mulți dintre respondenții chestionarului provin din comunele: Brânceni - 6,67%, Rădoiești - 5,93%, Mavrodin - 5,19%. Totodată, 3,70% din respondenții chestionarului provin, în egală măsură, din următoarele comunele: Nenciulești, Tătărăștii de Sus și Țigănești. Într-un procent de 2,22% respondenții provin, în egală măsură, din comunele: Botoroaga, Bragadiru, Dideşti, Frumoasa, Poroschia, Sârbeni, Talpa, Zâmbreasca. Comunele cu cel mai mic număr de respondenți, în procent de 0,74%, respectiv 1,48% sunt: Băbăița, Beciu, Beuca, Blejești, Bujoreni, Călinești, Cernetu, Ciolănești, Ciuperceni, Călmățuiu, Conțești, Cosmești, Crângeni, Crevenicu, Dobrotești, Dracea, Drăcșenei, Drăgănești de Vede,Drăgănești Vlașca, Fântânele, Frăsinet, Furculești, Gălăteni, Gratia, Islaz, Izvoarele, Măgura, Măldăeni, Moșteni, Nanov, Piatra, Peretu, Purani, Săceni, Salcia, Scrioaștea, Seaca, Segarcea Vale, Sfințești, Siliștea Gumești, Siliștea, Slobozia Mândra, Stejaru, Suhaia, Tătărăștii de Jos, Trivalea Moșteni, Uda Clocociov, Vedea, Vitănești.
Întrebarea nr. 2	**De cât timp locuiți in comună?**
Reprezentare grafică:	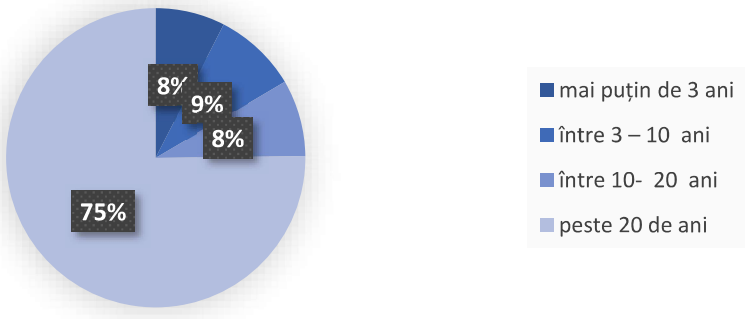
Interpretare	Conform răspunsurilor acordate în cadrul anchetei sociologice, majoritatea respondenților (75%) locuiesc în comunele desemnate anterior de peste 20 de

statistică:	ani, 9% dintre respondenți locuiesc de 3-10 ani în comunele desemnate anterior, 8% locuiesc de 10-20 de ani în comunele desemnate anterior, iar, în procent egal, au fost identificați respondenți care locuiesc de o perioadă mai mică de 3 ani în comunele desemnate anterior.
Întrebarea nr. 3	**Vârsta dumneavoastră este:**
Reprezentare grafică:	
Interpretare statistică:	Cea mai mare parte dintre actorii interesați care au completat chestionarul este reprezentată, în procent de 43%, de persoane în vârstă de peste 50 de ani. Persoanele cu vârsta cuprinsă între 40 și 50 de ani și 30 și 39 de ani sunt reprezentate în cadrul chestionarului în procent de 32%, respectiv 16%. Persoanele cu vârsta de sub 20 de ani reprezintă categoria cea mai slab conturată din cadru chestionarului, reprezentând 9% din totalul respondenților. Astfel, se remarcă faptul că există un trend demografic de îmbătrânire accentuat în rândul persoanelor care locuiesc în mediul rural din județul Teleorman.
Întrebarea nr. 4	**Sexul dumneavoastră este:**
Reprezentare grafică:	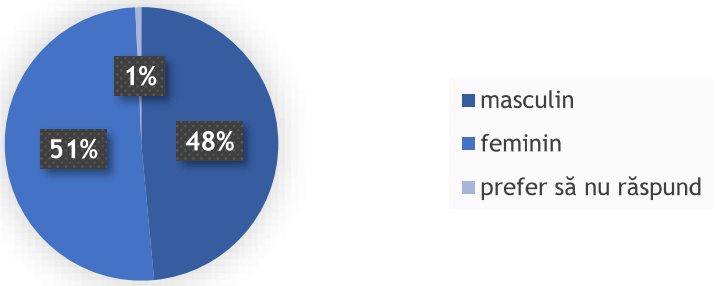
Interpretare statistică:	Din totalul respondenților, 51% sunt persoane de sex feminin, iar 48% persoane de sex masculin. Astfel, se poate observa că numărul persoanelor de sex masculin, care au răspuns întrebărilor cuprinse în chestionar, este apropiat de numărul persoanelor de sex feminin.
Întrebarea nr. 5	**Care este ocupația Dumneavoastră?**

Reprezentare grafică:	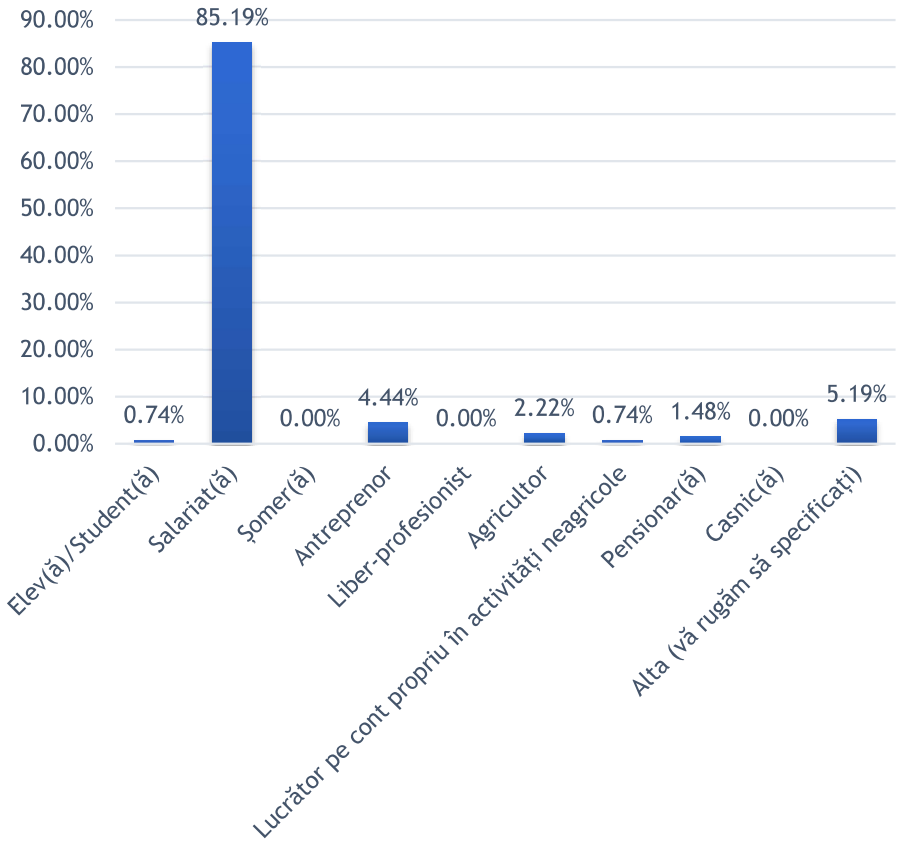
Interpretare statistică:	Din datele colectate se observă că majoritatea respondenților (85,19%) sunt salariați. De asemenea, 4,44% din persoanele chestionate sunt anteprenori, 2,22% agricultori, iar 1,48% sunt pensionari. Cea mai scăzută pondere înregistrată, de 0,78%, a fost identificată atât pentru lucrătorii pe cont propriu, cât și pentru studenți. În urma analizei, s-au identificat și alte ocupații cum ar fi: administrator, viceprimar sau demnitar.
Întrebarea nr. 6	**Care este nivelul dumneavoastră de studii?**
Reprezentare grafică:	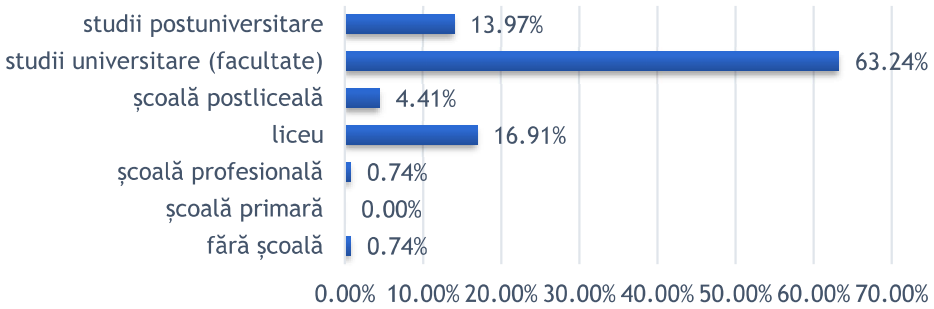
Interpretare statistică:	Din totalul respondenților, mai mult de jumătate (63,24%), au absolvit studii universitare, 16,91% au absolvit studii liceale, 13,97% au absolvit studii postuniversitare, 4,41% au absolvit o școală postliceală, 0,74% au absolvit o școală profesională și, cu un procent egal, se remarcă respondenții care nu au

	studii absolvite.
Întrebarea nr. 7	**Aveți un loc de muncă stabil?**
Reprezentare grafică:	
Interpretare statistică:	Conform datelor colectate, 95% din totalul respondenților au menționat în cadrul chestionarului că au un loc de muncă stabil, iar 4% nu sunt angajați cu un loc de muncă stabil. De asemenea, trebuie menționat faptul că 1% din respondenți nu au dorit să răspundă la această întrebare.
Întrebarea nr. 8	**Gospodăria dumneavoastră este dotată cu:**
Reprezentare grafică:	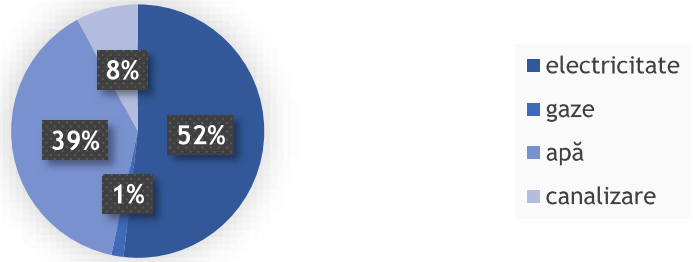
Interpretare statistică:	Din totalul respondenților, 52%, alcătuind segmentul majoritar din cadrul chestionarului, au declarat faptul că în cadrul gospodăriei lor există dotări electrice, 39% au menționat că gospodăria lor este racordată la sistemul de apă, 8% au declarat că gospodăria lor este dotată cu sistem de canalizare și 1% au declarat că gospodăria lor este racordată la sistemul de gaze naturale. Conform răspunsurilor acordate, se remarcă faptul că la nivelul mediului rural din județul Teleorman există deficiențe în ceea ce privește dotările gospodăriilor cu gaze și canalizare.
Întrebarea nr. 9	**Raportat la nivelul comunei în care locuiți/lucrați, care considerați că sunt principalele 3 probleme întâlnite?**

Reprezentare grafică:	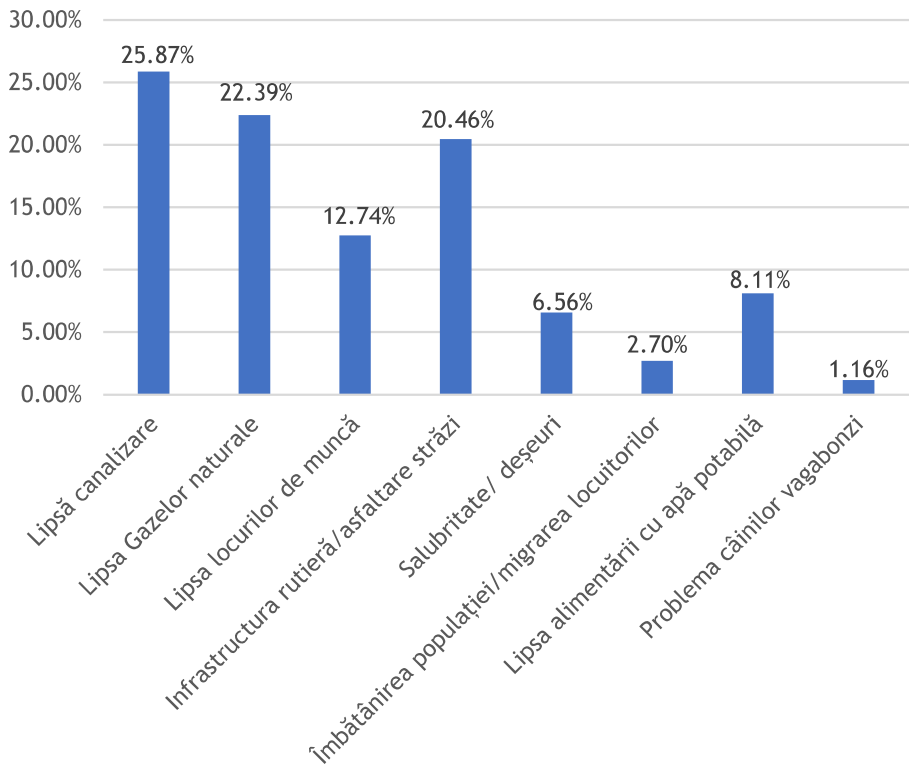
Interpretare statistică:	Din totalul respondenților, 25,87% sunt de părere că principala problemă resimțită la nivelul comunelor este lipsa canalizării, apoi 22,39% atrag atenția asupra lipsa gazelor naturale. Deficiențele întâlnite la nivelul infrastructurii rutiere reprezintă o problemă pentru 20,46% din respondenți. Totodată, lipsa locurilor de muncă reprezintă o problemă pentru 12,74% din totalul respondenților. Un procent de 8,11% din totalul respondenților sunt de părere că una dintre problemele semnificative cu care se confruntă este lipsa alimentării cu apă potabilă, iar 6,56% au declarat faptul că serviciile de salubrizare prezintă deficiențe la nivelul comunelor în care locuiesc. În procente de 2,07% și 1,16%, respondenții menționează probleme precum îmbătrânirea populației și/sau migrația tinerilor, dar și problema câinilor vagabonzi. Prin urmare, principalele 3 probleme resimțite la nivelul mediului rural al județului Teleorman, sunt: • Lipsa canalizării; • Lipsa gazelor naturale; • Infrastructura rutieră/asfaltarea străzilor.
Întrebarea nr. 10	**Raportat la comuna în care locuiți cât de mulțumit(ă) sunteți de următoarele aspecte:**

Reprezentare grafică:

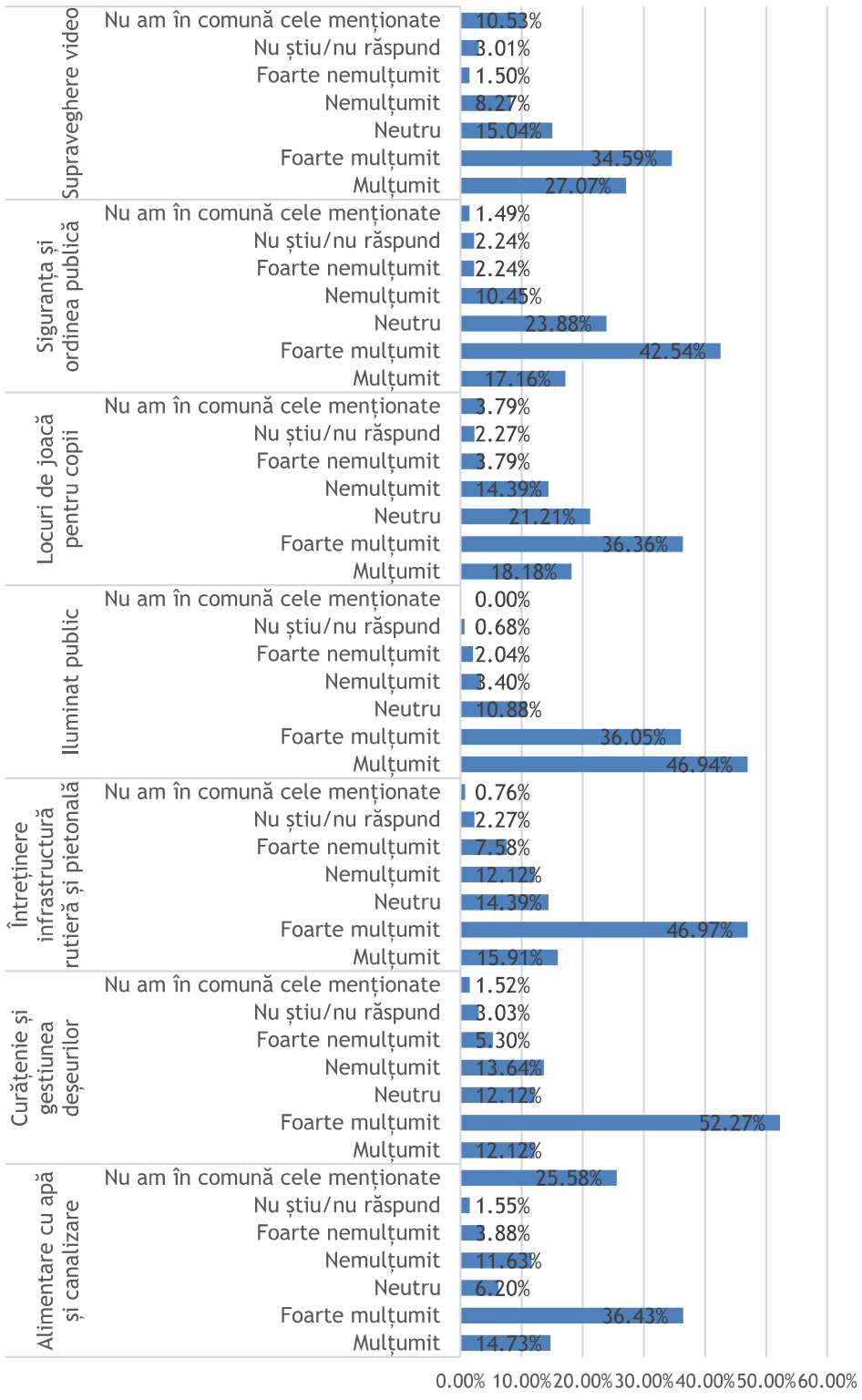

Interpretare

În cele de mai jos este prezentat gradul de satisfacție al respondenților cu

statistică:	privire la: • alimentarea cu apă și canalizare, 36,43% sunt foarte mulțumiți de aceste servicii, pe când 25,58% menționează că nu au în comună serviciile menționate. 14,73% se declară mulțumiți, iar 11,63% sunt nemulțumiți. 6,20% din totalul respondenților nu au un răspuns clar, iar 3,88% sunt foarte nemulțumiți. • curățenia și gestionarea deșeurilor, 52,27% se declară foarte mulțumiți, pe când 13,64% se declară nemulțumiți de aceste servicii. În egală măsură, cu un procent de 12,21% sunt respondenți care sunt mulțumiți sau nu au un răspuns clar în ceea ce privește aceste servicii. Foarte nemulțumiți de curățenia din comune sunt 5,30% dintre respondenți. • din totalul respondenților, 46,97% sunt nemulțumiți de întreținerea infrastructurii rutiere și pietonale, pe când 15,91% se declară mulțumiți, iar 14,39% nu sunt nici mulțumiți, nici nemulțumiți. De infrastructura rutieră și pietonală, 7,58% au menționat că sunt nemulțumiți. • de iluminatul public 46,94% se declară mulțumiți 46,94%, iar foarte nemulțumiți sunt 36,05%. Răspuns neutru au dat 10,88% dintre respondenți, iar 2,04% se declară foarte nemulțumiți de aceste servicii. • 36,36% din totalul respondenților au menționat că sunt foarte nemulțumiți de locurile de joacă, iar 21,21% sunt neutrii la aceste servicii . Mulțumiți de locurile de joacă pentru copii sunt 18,18% dintre respondenți, iar 14,39% sunt nemulțumiți de aceste servicii, pe când 3,79% au declarat că nu au în comună locuri de joacă. • în ceea ce privește siguranța și ordinea publică, 42,54% se declară foarte mulțumiți, iar 23,88% sunt neutrii la aceste servicii. Nemulțumiți sunt 17,16% dintre respondenți, iar 10,45% sunt nemulțumiți de serviciile de ordine publică. • referitor la supravegherea video, 34,59% dintre respondenți se declară foarte mulțumiți, pe când 27,07% se declară mulțumiți. 15,04% nu sunt nici mulțumiți, dar nici nemulțumiți de aceste servicii, iar 10,53% menționează că nu au în comună aceste servicii.
Întrebarea nr. 11	**Aveți asistență medicală permanent în comuna dumneavoastră?**
Reprezentare grafică:	
Interpretare statistică:	În ceea ce privește asistența medicală din mediul rural al județului Teleorman, un procent de 48% din totalul respondenților au menționat faptul că nu beneficiază de asistență medicală permanentă, în timp ce 45% au declarat că beneficiază de asistență medicală permanentă, iar un procent de 7% nu au răspuns acestei întrebări.
Întrebarea nr. 12	**Care sunt serviciile medicale de care ați avea nevoie în comuna**

	dumneavoastră și nu există la momentul actual?
Reprezentare grafică:	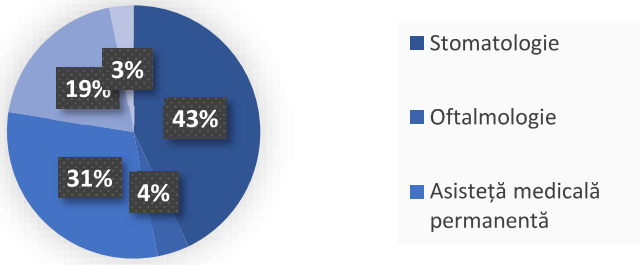
Interpretare statistică:	Conform datelor colectate, se remarcă faptul că în mediul rural al județului Teleorman se regăsește o infrastructură medicală insuficient dezvoltată, respondenții chestionarului sugerând următoarele aspecte: • 43% din respondenți au declarat faptul că în mediul rural nu există cabinete stomatologice; • 31% din respondenți au declarat faptul că nu beneficiază de asistență medicală permanentă în comunele în care locuiesc; • 19% din respondenți au declarat faptul că la nivelul comunelor în care locuiesc nu există cabinete medicale; • 4% din respondenți specifică faptul că în comune nu se găsește laboratoare de analize medicale; • 3% din respondenți menționează că nu există cabinete de oftalmologie.
Întrebarea nr. 13	**În momentul de față, aveți în posesie și în stare de funcționare echipamentele de mai jos?**
Reprezentare grafică:	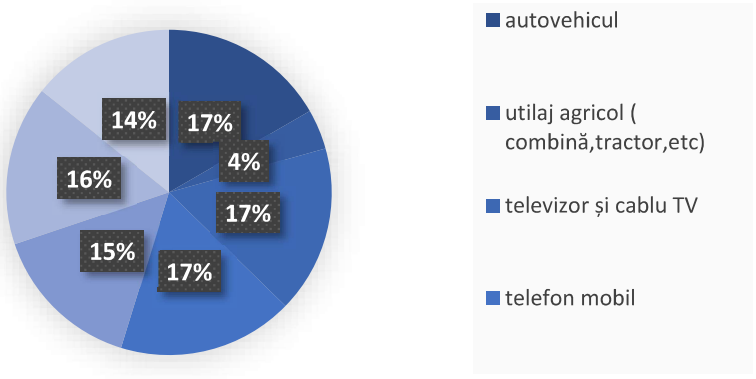
Interpretare statistică:	Din totalul respondenților chestionați, 17% dețin, în egală măsură, telefon mobil, autovehicul și televizor cu cablu TV, 16% dintre ei sunt racordați la o conexiune de internet, 15% dintre respondenți dețin un computer, 14% dețin un abonament la platformele online de televiziune, iar 4% au menționat că dețin un utilaj agricol.
Întrebarea nr. 14	**Din punctul Dumneavoastră de vedere, menționați care ar fi primele trei priorități/proiecte (domenii) în care ar trebui să se investească în perioada următoare în comuna în care locuiți:**

Reprezentare grafică:	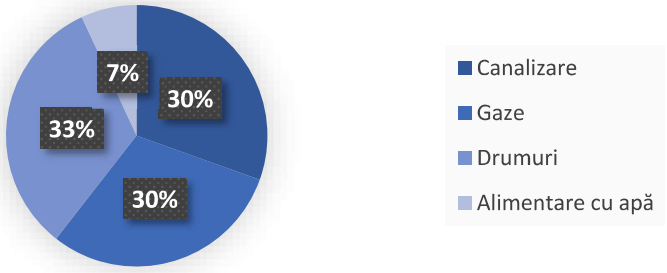
Interpretare statistică:	Conform datelor colectate, 33% dintre respondenți au menționat că principalul domeniu care necesită investiți este infrastructura rutieră. În egală măsură, 30% dintre respondenți au specificat că prioritare sunt alimentarea cu gazele naturale și racordarea la rețeaua de canalizare. 7% din totalul respondenților au declarat faptul că prioritară este alimentarea cu apă potabilă. În urma anchetei sociologice s-au identificat mai multe priorități de investiții, cum ar fi: educația, serviciul medical permanent, iluminatul stradal sau gestionarea deșeurilor. Pe lângă acestea, au mai fost menționate și înființarea unor parcuri fotovoltaice, locurilor de joacă sau digitalizarea.
Întrebarea nr. 15	**Cât de satisfăcut(ă) sunteți de felul în care trăiți?**
Reprezentare grafică:	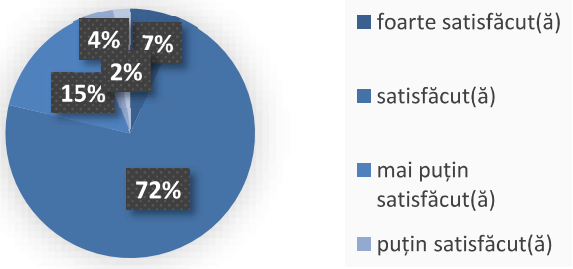
Interpretare statistică:	Din totalul respondenților, majoritatea (72%) se declară mulțumiți de felul în care trăiesc, 15% sunt mai puțini satisfăcuți de modul în care trăiesc, 7% sunt foarte satisfăcuți de felul în care trăiesc și 3,68% sunt mai puțini satisfăcuți. Nesatisfăcuți de modul în care trăiesc sunt 2,21% din totalul respondenților.
Întrebarea nr. 16	Care considerați că sunt motivele pentru care un turist ar trebui să viziteze comuna dumneavoastră? Enumerați cel puțin 3 astfel de motive:
Reprezentare grafică:	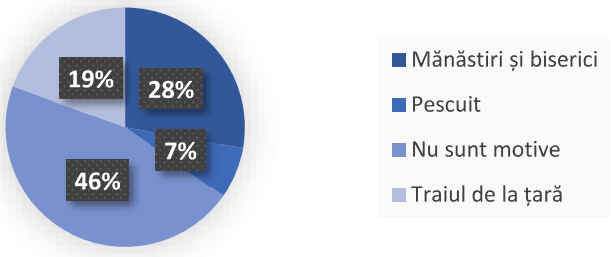
Interpretare statistică:	Conform datelor colectate, 7% din totalul respondenților sunt de părere că un turist ar trebui să viziteze mediul rural pentru activitatea de pescuit pe bălțile din comunele județului. Aici au fost menționate: Balta Suhaia, balta Cucueți sau

	balta Lilieci. 19% din respondenți au menționat faptul că turiștii trebuie să viziteze mediul rural pentru traiul de la țară, iar 28% din totalul respondenților sunt de părere că un turist ar trebui să viziteze mediul rural al județului Teleorman pentru mănăstirile și bisericile aflate în zonă, cum ar fi Biserica Sf. Treime, Mănăstirea Sf. Gheorghe, bisericile de lemn sau Mănăstirea Sf. Ecaterina. Cei mai mulți dintre respondenți, într-un procent de 46%, au menționat că nu există niciun motiv pentru care un turist să viziteze mediul rural din județul Teleorman. În urma anchetei, s-au identificat și alte motive, cum ar fi: zona naturala Valea Cișmelelor, activitățile de echitație, sau crama Mavrodin.
Întrebarea nr. 17	**Există în comuna dumneavoastră facilități de cazare și de servire a mesei?**
Reprezentare grafică:	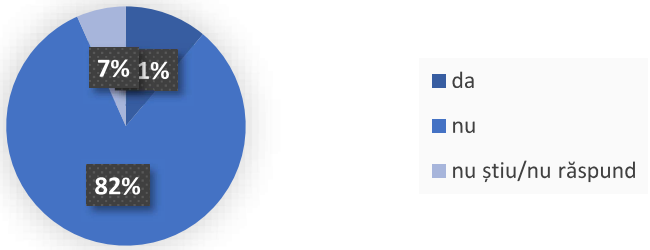
Interpretare statistică:	Conform datelor colectate, 82% din totalul respondenților au menționat că în mediul rural nu există facilități de cazare sau de servire a mesei, 11% au specificat că existe aceste facilități, iar 7% nu au dorit să răspundă.
Întrebarea nr. 18	**Ce părere aveți despre dezvoltarea comunei prin digitalizare - stații electrice de încărcare a autovehiculelor, internet stradal, etc?**
Reprezentare grafică:	
Interpretare statistică:	În ceea ce privește dezvoltarea comunei prin digitalizare, majoritatea respondenților și anume 67% susțin că digitalizarea este o prioritate și este folositoare pentru viitor, 26% menționează că nu este cazul pentru digitalizare în mediul rural. 4% specifică faptul că acest proces este deja în implementare în câteva comune din mediul rural al județului Teleorman, iar 3% susțin că nu există momentan în plan acest proces.
Întrebarea nr. 19	**În ce domeniu își desfășoară activitatea preponderent, firma Dumneavoastră?**

Reprezentare grafică:	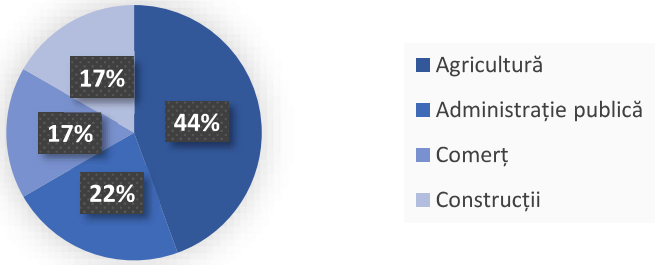
Interpretare statistică:	Referitor la mediul de afaceri, 44% din totalul respondenților au menționat că firma la care sunt angajați își desfășoară activitatea în domeniul agriculturii, 22% în domeniul administrației publice, iar în egală măsură (17%), respondenții au menționat domeniul construcțiilor sau comerțului.

Anexa 5 - Ghid de interviu semi-structurat

Parte introductivă/ Situația actuală/Context

1. În opinia dumneavoastră, care este situația actuală a Județului Teleorman, în ce privește dezvoltarea mediului rural?

Puncte forte, Puncte slabe, Oportunități, Amenințări

2. Vă rugăm să descrieți principalele aspecte pozitive/ puncte forte pe care ar trebui să se concentreze dezvoltarea spațiului rural al județului Teleorman în general dar și în particular, cu privire la *domeniul de interes al instituției pe care o reprezentați*.

3. Vă rugăm să numiți principalele probleme/ nevoi specifice ale spațiului rural al județului Teleorman cu privire la *domeniul de interes al instituției pe care o reprezentați*.

4. Vă rugăm să menționați cele mai importante oportunități de dezvoltare cu referire la *domeniul de interes al instituției pe care o reprezentați*.

5. Vă rugăm să menționați principalele obstacole externe – amenințări privind dezvoltarea, cu referire la *domeniul de interes al instituției pe care o reprezentați*.

Politici și acțiuni curente

6. Vă rugăm să precizați dacă cunoașteți acțiuni/ proiecte/ politici implementate în ultimii ani la nivelul spațiului rural al județului Teleorman pentru atenuarea problemelor/ nevoilor specifice. Dacă cunoașteți, vă rugăm detaliați și precizați care a fost impactul acestor acțiuni/ proiecte/ politici.

7. Vă rugăm să numiți principalele proiecte dezvoltate/implementate la nivelul spațiului rural al județului Teleorman în ultimii 5 ani, la nivel de arie tematică(în *domeniul de interes al instituției pe care o reprezentați)*.

Arii prioritare de dezvoltare

8. Vă rugăm să numiți și să ierarhizați acțiunile pe care dvs. le considerați prioritare pentru spațiului rural al județului Teleorman, în *domeniul de interes al instituției pe care o reprezentați*.
9. Vă rugăm să identificați și să ierarhizați proiectele pe care le considerați utile pentru implementare în următorii ani, cu referire la dezvoltarea spațiului rural al județului Teleorman.

Surse de date/Proces participativ

10. Există studii/analize/ evaluări realizate anterior în legătură cu spațiului rural al județului Teleorman pe care le considerați relevante și utile pentru elaborarea strategiei de dezvoltare rurală? (Vă rugăm să le numiți).

Anexa 6 - Fișă de monitorizare a proiectelor

FIȘĂ DE MONITORIZARE A PROIECTELOR

1. **Prezentare generală**
Titlu proiect:
Beneficiar:
Nr. Contract de Finanțare:
Perioada de raportare:

2. Detalii raportare
Data semnării contractului:
Data de începere a perioadei de implementare a contractului de finanțare:
Data de finalizare a perioadei de implementare a contractului de finanțare:

3. Detalii despre beneficiar
Beneficiar:
Adresa/sediu:
Tel.:
Fax:
E-mail:
Manager Proiect (nume):
Reprezentant legal (nume) (altul decât Administratorul Proiectului, daca este cazul):

4. Obiectivele generale/specifice ale proiectului

Se vor descrie atât rezultatele propuse prin proiect (atât cele descrise în cererea de finanțare cât și cele trecute în studiul de fezabilitate/plan de afaceri)

5. Activităţi derulate în perioada de raportare

Activitatea/sub-activitatea[47] implementate/ efectuate in perioada de raportare	Graficul execuţiei activităţilor, conform planificării	Stadiul activităţilor la data de raportare (realizate, in curs de executie, neefectuate	Stadiul implementării (in avans/in termen/ întârziată)	Explicaţii si solutiiii propuse in vederea reducerii întârzierilor (daca este necesar)
Progresul fizic al proiectului estimat de Beneficiar (%):				.....

Implementarea proiectului progresează conform prevederilor contractului aprobat?
DA ☐ NU ☐
Dacă răspunsul este **DA**, vă rugăm prezentați stadiul implementării proiectului în tabelul de mai jos:

Obiect	Da	Nu	Observaţii
Există posibilitatea nefinalizării proiectului în graficul de implementare și este necesară solicitarea unui act adițional de prelungire a perioadei?			
Au existat riscuri, probleme în implementarea proiectului, dar situația a fost remediata?			
Exista riscuri, probleme în implementarea proiectului care încă persista?			

Dacă răspunsul este **NU**, vă rugăm selectați din lista de mai jos principalele motive care au determinat aceasta situație și detaliați în rubrica de explicații.

[47] Enumerati de asemenea toate contractele încheiate pentru servicii, achiziţii şi lucrări, numărul şi valoarea contractului şi procedura folosită

Motivele întârzierilor?	Explicații
☐ Cauze naturale (ex: inundații în regiune, vijelii (furtuni puternice), condiții de lucru periculoase, etc.	
☐ Dificultăți cu antreprenorii	
☐ Probleme financiare	
☐ Cereri care nu au corespuns așteptărilor	
☐ Probleme juridice și reglementări aplicabile	
☐ Factori economici locali	
☐ Probleme determinate de lipsa personalului calificat	
☐ Subestimarea în momentul întocmirii graficului de execuție al proiectului (ex.: implementarea unor etape succesive ale contractelor	
☐ Factori neprevăzuți care afectează progresul lucrărilor (ex.: condițiile de pe amplasament, probleme de protecția mediului)	
☐ Altele	

6. Variații intervenite în execuția efectivă, față de execuția anticipată în cererea de finanțare

Aprobate		
Act adițional	Nr. și data AAD	Obiect act adițional
Notificare	Nr. și data notificare	Obiect notificare
Previzionate		
Act adițional	Data estimată de depunere	Obiect act adițional
Notificare	Data estimată de depunere	Obiect notificare

7. Stadiul derulării procedurilor de achiziții

Tipul achiziției	Procedura aplicată	Valoarea estimată Conform Cererii de Finanțare	Valoarea contractată	Diferența	Data publicării în SEAP	Data estimată de finalizare a procedurii	Data semnării contractului	Stadiul aplicării procedurii 1.Finalizată (Nr. contract+ Sc câștigătoare) 2. În grafic 3.Întarziată (se vor bifa motivele în tabelul următor)

Motive care au determinat întârzieri în realizarea achiziției

Motive	Explicații
☐ **Nu s-au primit oferte** ☐ **Beneficiarul de finanțare nerambursabilă nu are disponibile fonduri necesare cofinanțării** ☐ **Beneficiarul de finanțare nerambursabilă nu a avut timp să pregătească dosarul de licitație** ☐ **Beneficiarul de finanțare nerambursabilă nu a reușit să identifice furnizorii adecvați** ☐ **Furnizorii de bunuri/prestatorii de servicii necâștigători au contestat rezultatele procedurii de atribuire** ☐ **Altele**	

8. Stadiul respectării graficelor cererilor de plată

Obiect	Da	Nu	Luna
A fost depusă o Cerere de plată în ultima perioadă raportată?			.....
			Valoare
Care este valoarea solicitată la ultima cerere de plată?			.....
Următoarea Cerere de plată este planificată pentru luna:			

9. Probleme întâmpinate de beneficiarul de finanțare nerambursabilă în timpul implementării proiectului

În cazul în care au existat probleme în implementarea proiectului, beneficiarul le va descrie pe larg în această secțiune.

Semnătura Reprezentantului Legal:.....
Numele în clar:.....
Data:.....

Anexa 7 - Fișă de monitorizare a indicatorilor de impact

OSg A. REABILITAREA ȘI DEZVOLTAREA INFRASTRUCTURII PUBLICE DE BAZĂ DIN MEDIUL RURAL

Domeniu	Obiectiv specific	Direcție de acțiune	Indicator de rezultat	Situație				
				2023	2024	2025	2026	2027
Infrastructură rutieră	OS1.1. Modernizarea și reabilitarea infrastructurii rutiere din mediul rural al județului Teleorman	1.1.1 Creșterea accesibilității rutiere	Străzi modernizate /reabilitate (km)					
			Lungimea străzilor monitorizate din total străzi urbane (%)					
Infrastructură tehnico-edilitară	OS1.2 Modernizarea. extinderea sau înființarea rețelelor de utilități publice de bază	1.2.1. Dezvoltarea infrastructurii de telecomunicații	Lungimea rețelei de telefonie mobilă (km)					
			Populație conectată la rețeaua de telecomunicații (nr. persoane)					
			Lungimea rețelei de internet (km)					
			Lungimea rețelei de televiziune (km)					
			Lungimea rețelei de fibră optică (km)					
		1.2.2..Extinderea și modernizarea infrastructurii de energie electrică și asigurarea accesului la	Lungimea rețelei de energie electrică (km)					
			Populație conectată la rețeaua de energie electrică					

		telecomunicații	(nr. persoane)					
		1.2.3. Îmbunătățirea accesului la infrastructură sanitară modernă și servicii medicale de calitate	Unități de îngrijire de bază (nr. centre)					
			Populație deservită de unitățile medicale (nr. persoane)					
			Echipamente medicale achiziționate (număr)					
			Mobilier medical achiziționate (număr)					
		1.2.4. Dezvoltarea infrastructurii și serviciilor de educație	Unități de învățământ reabilitate (număr)					
			Săli de sport construite/ reabilitate (număr)					
			Unități de învățământ dotate cu echipamente IT (număr)					
			Laboratoare școlare (număr)					
			Personalul didactic participant la cursuri de formare/specializare (număr)					
			Cazuri de abandon școlar (număr)					

			Activități extrașcolare dedicate creativității și atitudinii inovative (număr)					
			Cadre didactice cu competențe pedagogice îmbunătățite (număr)					
			Rata medie de promovabilitate a examenului de capacitate (%)					
Infrastructură tehnico-edilitară	OS1.3. Modernizarea și reabilitarea infrastructurii fizice a serviciilor publice din mediul rural al județului Teleorman	1.3.1. Îmbunătățirea serviciilor de alimentare cu apă potabilă, canalizare și tratare a apelor uzate	Stații de epurare (nr.)					
			Rețea de alimentare apă construită/ modernizată (km)					
			Populație conectată la rețeaua de apă (nr. persoane)					
			Rețea de canalizare construită/ modernizata (km)					
			Populație conectată la rețeaua de canalizare (nr. persoane)					
			Grad de acoperire cu rețele de apă și					

			canalizare (%)					
		1.3.2.Planificarea extinderii rețelelor de infrastructură fizică și de bază	Măsuri implementate pentru extinderea sau înființarea rețelelor de utilități publice (număr)					
Infrastructură turistică	O1.4.Amenajarea și reabilitarea infrastructurii turistice și de agrement	1.4.1. Dezvoltarea turismului și valorificarea patrimoniului natural	Infrastructură de turism și de agrement extinsă/modernizată (număr unități)					
			Valoare investiții publice locale pentru infrastructura de acces și servicii publice la zonele cu potențial (lei)					
			Circuite/trasee turistice amenajate (număr)					
			Campanii de promovare turistică (număr)					
			Total turiști (număr)					
			Total turiști străini (număr)					
			Unități de cazare (număr)					
			Trasee turistice concepute (nr.)					

			Spații de agrement construite (număr)					
			Spații de agrement modernizate (număr)					
			Lucrători din sectorul turistic (număr)					
			Grad de ocupare a structurilor de cazare turistică (%)					
			Centre de informare turistică (număr)					
Infrastructură agricolă și silvică	OS1.5. Reabilitarea și dezvoltarea infrastructurii agricole și silvice	1.5.1. Reabilitarea și modernizarea infrastructurii de irigații	Lungime canale de irigații reabilitate (km.)					
			Bazine de acumulare a apei construite (număr)					
			Tehnologii de irigare eficiente utilizate (număr)					
		1.5.2. Modernizarea și extinderea infrastructurii de depozitare și procesare a produselor agricole	Fermieri sprijiniți pentru construcția și modernizarea silozurilor, depozitelor frigorifice și a altor facilități de depozitare și procesare a produselor agricole (număr)					

		1.5.3. Dezvoltarea infrastructurii de cercetare agricolă și silvică	Valoare investiții în dezvoltarea Stațiunii de Cercetare-Dezvoltare Agricolă Teleorman (lei)					
Infrastructură culturală	OS1.6.Modernizarea și reabilitarea infrastructurii culturale	1.6.1. Valorificarea avantajelor patrimoniului cultural al spațiului rural teleormănean	Monumente istorice reabilitate (număr)					
			Obiective turistice reabilitate (număr)					
			Case memoriale înființate/reabilitate (număr)					
			Muzee ale satului reabilitate/redeschise (număr)					

OSg B. DEZVOLTAREA ACTIVITĂȚILOR ECONOMICE DIN MEDIUL RURAL

Domeniu	Obiectiv specific	Direcție de acțiune	Indicator de rezultat	Situație				
				2023	2024	2025	2026	2027
Agricultură și piscicultură	OS2.1. Valorificarea superioară a potențialului agro-alimentar, forestier și piscicol din mediul rural al județului Teleorman	1.7.1. Dezvoltarea agriculturii durabile	Tehnologii moderne durabile utilizate (număr)					
			Fermieri care utilizează tehnologii moderne (număr)					
		1.7.2. Creșterea valorii adăugate în lanțul agro-alimentar	Tineri producători sprijiniți pentru obținerea de certificate de calitate pentru produse					

			agricole și alte produse (număr)					
			Unități de procesare și ambalare a produselor agricole create (număr)					
		1.7.3. Dezvoltare a sectorului piscicol	Infrastructură piscicolă creată (număr)					
Mediu de afaceri	OS2.2. Susținerea antreprenoriatului în mediul rural	2.2.1. Sprijinirea mediului de afaceri	Întreprinzători care au primit asistență tehnică și consultanță (număr)					
Turism	OS2.3.Valorificarea superioară a potențialului turistic al spațiului rural din județul Teleorman	2.3.1. Măsuri de sprijin al identității locale, având impact asupra potențialului turistic	Trasee turistice tematice înființate/promovate (număr)					
			Acțiuni de turism agroalimentar desfășurate (număr)					

OSg C. CREȘTEREA COMPETITIVITĂȚII COMUNITARE A SPAȚIULUI RURAL

Domeniu	Obiectiv specific	Direcție de acțiune	Indicator de rezultat	Situație				
				2023	2024	2025	2026	2027
Cooperarea administrației lor publice	OS3.1. Cooperarea administrației lor publice la nivel de microregiuni rurale județene pentru dezvoltarea serviciilor publice de bază	3.1.1.Susținerea cooperării administrațiilor publice la nivel de microregiuni rurale, având impact asupra cooperării	Parteneriate încheiate (număr)					
			Platforme de colaborare dezvoltate (număr)					
Integrare pe piața muncii	OS3.2. Sprijinirea zonelor defavorizate	3.2.1. Promovarea ocupării forței de muncă	Programe de formare și reconversie profesională desfășurate (număr)					
			Participanți la programele de formare și reconversie profesională desfășurate (număr)					
			Programe de dezvoltare comunitară în zonele defavorizate (număr)					
			Participanți la programele de dezvoltare comunitară în zonele defavorizate (număr)					
Parteneriate	OS3.3. Realizarea de parteneriate pentru dezvoltare socio-economică	1.2.1 Îmbunătățire a cadrului parteneriat	Soluții de informatizare/ digitalizare a administrației publice locale (număr)					
			Personal instruit în legătură cu					

			noile tehnologii utilizate (număr)					

OS g D. DEZVOLTAREA RESURSELOR UMANE

Domeniu	Obiectiv specific	Direcție de acțiune	Indicator de rezultat	Situație				
				2023	2024	2025	2026	2027
Forță de muncă	OS 4.1. Susținerea adaptabilității forței de muncă la cererile actuale ale economiei rurale	4.1.1.Consiliere și orientare profesională	Cursuri de calificare și recalificare (număr)					
			Acțiuni de consiliere formală și informală (număr)					
		4.1.2.Susținerea forței de muncă locale	Valoare stimulente fiscale și subvenții pentru întreprinderile rurale care angajează și investesc în formarea și dezvoltarea lucrătorilor locali (lei)					
			Populație care are acces la tehnologie și infrastructură digitală					

OSg E. PROTECȚIA MEDIULUI

Domeniu	Obiectiv specific	Direcție de acțiune	Indicator de rezultat	Situație				
				2023	2024	2025	2026	2027
Gestionarea deșeurilor	OS 5.1. Gestionarea eficientă a deșeurilor	5.1.1. Asigurarea unei gestionări eficiente a deșeurilor și promovarea tranziției la o economie circulară	Spații de colectare deșeuri modernizate (număr)					
			Cantitate de deșeuri colectată (tone/an)					
			Rata de acoperire a serviciului de salubrizare (%)					
			Deșeuri menajere și similare colectate separat, inclusiv deșeuri de ambalaje (%)					
			Deșeuri menajere periculoase colectate separat (%)					
			Cantitatea de deșeuri menajere periculoase colectate separat trimise la tratare/eliminare (%)					
			Deșeuri voluminoase colectate separat (%)					
			Deșeuri voluminoase colectate separat trimise la tratare/ valorificare/eliminare (%)					
			Puncte de colectare selectivă (nr.)					
			Platforme ecologice pentru depozitare (nr.)					
			Perdele vegetale modernizate/ extinse (nr.)					
			Spații afectate de activitățile industriale decontaminate (nr.)					
			Vehicule de colectate					

			și sortare (nr.)					
			Valoarea investițiilor pentru protejarea și conservarea mediului înconjurător (lei)					
Protecția habitatelor	OS5.2. Protecția habitatelor naturale	5.2.1. Reabilitarea zonelor rurale degradate	Terenuri transformate în spatii verzi sau zone de agrement și recreere (număr)					
		5.2.2. Reducerea poluării și îmbunătățirea calității aerului, apelor și solului	Măsuri de conservare a factorilor de mediu (număr)					
			Măsuri de monitorizare a factorilor de mediu (număr)					
		5.2.3. Conservarea patrimoniului natural și dezvoltarea infrastructurii verzi	Arii naturale și ecosisteme degradate protejate (număr)					
Dezastre naturale	OS5.3. Reducerea riscului de producere a dezastrelor naturale	5.3.1.Elaborare a și implementarea planurilor de gestionare a dezastrelor	Zone cu risc de dezastru natural identificate (număr)					
			Măsuri de reducere a vulnerabilității comunităților și/sau planuri de acțiune pentru gestionarea situațiilor de urgență (număr)					
			Diguri, maluri, baraje construite/consolidate (număr)					
			Sisteme de drenaj și canalizare amenajate (număr)					
Energie alternativă	OS5.4. Dezvoltare a surselor alternative de energie	5.4.1. Îmbunătățirea performanței energetice a clădirilor publice	Clădiri publice eficientizate energetic (număr)					

		5.4.2. Modernizarea și creșterea eficienței energetice a sistemului de iluminat public	Infrastructuri de iluminat public modernizate (număr)					

Proiect cofinanțat din Fondul Social European prin
Programul Operațional Capacitate Administrativă 2014-2020!

Titlul proiectului: „Îmbunătățirea capacității instituționale și de planificare strategică a administrației publice din județul Teleorman”

Codul proiectului: cod SIPOCA 530, cod My SMIS 126118

Denumirea beneficiarului: Județul Teleorman

Data publicării: August 2023

Conținutul acestui material nu reprezintă în mod obligatoriu
poziția oficială a Uniunii Europene sau a Guvernului României

---